

УТВЕРЖДАЮ
Директор ГПОУ ЯО

Ярославского технологического-экономического колледжа

Н.В. Костерина
(ф.и.о.)



" " _____ 20__ г.

СОГЛАСОВАНО



Начальник Центра ДИТН ПБДД ГИБДД
УМВД России по ЯО

А. А. Муравьев
(ф.и.о.)

« 23 » декабря 2025 г.

СОГЛАСОВАНО



Министр Министерства образования
Ярославской области

И.В. Лобода
(ф.и.о.)

« » _____ 2025 г.

ПАСПОРТ ДОРОЖНОЙ БЕЗОПАСНОСТИ

государственного профессионального образовательного учреждения ЯО
«Ярославский технологический-экономический колледж»

УЧЕБНЫЙ КОРПУС № 1 (150023, г. Ярославль, ул. Б.Полянки, д. 5)

УЧЕБНЫЙ КОРПУС № 2 (150023, г. Ярославль, ул. Б.Полянки, д. 1)

ОБЩЕЖИТИЕ №1 (150023, г. Ярославль, ул. Институтская, д. 22)

г. Ярославль
2025 год

СОДЕРЖАНИЕ

№ п/п	№ раздела	Наименование раздела	Стр.
1	1	Общие сведения образовательн. учреждения (ОУ)	3
2	2	ПЛАН—СХЕМЫ Паспорта дорожной безопасности. Общее описание.	5
3	3	«ПЛАН-СХЕМА расположения зданий колледжа и их территорий, а также пути движения транспортных средств и маршруты движения учащихся». Описание, рекомендации.	5
4	4	«ПЛАН-СХЕМА организации дорожного движения на участках УДС в районе расположения объектов с указанием технических средств организации дорожного движения, а также маршрутов движения учащихся и автотранспорта». Описание, рекомендации.	6
5	5	«ПЛАН-СХЕМЫ движения обслуживающего колледж грузового транспорта к местам погрузки/разгрузки и рекомендуемые безопасные маршруты передвижения учащихся колледжа». Описание.	7
7		Приложение №1	8
8		Приложение №2	9
9		Приложение №3	10
10		Приложение №4	11

1. Общие сведения

Наименование ОУ - **ГПОУ ЯО Ярославский технологическо-экономический колледж**

тип ОУ - **учреждение среднего профессионального образования**

(учебные корпуса №1, №2, Общежитие №1)

Юридический адрес ОУ: Россия, 150023. г. Ярославль. ул. Б. Полянки, 5

Фактический адрес ОУ: Россия, 150000. г. Ярославль. ул. Чкалова,34

Руководители ОУ:

Директор	Костерина Наталья Владимировна	48-17-12
Заместитель директора по учебной работе	<u>Балабанова Ирина Александровна</u>	44-26-14
Заместитель директора по воспитательной работе	<u>Винокурова Анна Николаевна</u>	44-26-24
Заместитель директора по учебно-производственной работе	Шитов Артем Викторович	73-70-43
Ответственный за БДД начальник хозяйственного отдела	Углов Владимир Николаевич	48-19-40

Ответственные от ГИБДД:

Заместитель начальника отдела по АР ПБДД и ВПО управления Госавтоинспекции УМВД России по ЯО майор полиции	Вишнякова Кристина Вадимовна	78-49-11
Инспектор по особым поручениям отдела АР ПБДД и ВПО управления Госавтоинспекции УМВД России по ЯО капитан полиции	Джерепа Анастасия Николаевна	78-49-58

Наличие кабинета по БДД - имеется уголок по БДД в кабинете БЖД, 1-й этаж в учебном корпусе №1 колледжа

Наличие класса по БДД - отсутствует

Наличие автогородка (площадки) по БДД— отсутствует

Наличие специального транспортного средства (автобус) в ОУ: нет

Время занятий в ОУ: понедельник-пятница: 8:30 час – 17:15 час,
суббота: 8:30 час. - 16:00 час.

Телефоны оперативных служб:

Служба спасения – 01, 112

Дежурная часть ГАИ - 30-10-10

Пожарная часть (ПЧ №2) – 25-97-75

Полиция 02, 30-02-02,

Скорая помощь - 03, 73-27-18

Аварийная Горгаза - 04, 24-08-26

2. Общее описание ПЛАН — СХЕМ

Паспортом дорожной безопасности колледжа (далее «Паспорт») предусмотрена соответствующая действующим требованиям документация по следующим зданиям (объектам) колледжа:

1. учебный корпус №1, (г. Ярославль, ул. Б. Полянки, д.5),
2. учебный корпус №2, (г. Ярославль, ул. Б. Полянки, д.1),
3. общежитие №1 (г. Ярославль, ул. Институтская, д.22).

В Паспорт входят следующие ПЛАНЫ-СХЕМЫ (см. Приложение):

- 1 «ПЛАН-СХЕМА расположения зданий колледжа и территорий, прилегающим к ним, путей движения транспортных средств и учащихся колледжа с обозначением опасных для движения учащихся участков» (приложение №1).
2. «ПЛАН-СХЕМА организации дорожного движения на участках улиц, прилегающих к территории расположения зданий колледжа, с указанием технических средств организации дорожного движения, а также маршрутов движения учащихся и автотранспорта» (приложение №2).
3. «ПЛАН-СХЕМЫ движения обслуживающего колледж специального грузового транспорта к площадке сбора мусора, а также к месту выгрузки продуктов питания для столовой и рекомендуемые безопасные маршруты передвижения учащихся колледжа с указанием опасных участков» (приложения №3, №4).

Данные ПЛАНЫ-СХЕМЫ дают возможность в удобной информативной форме представить учащимся колледжа особенности расположения зданий колледжа и общежития на улично-дорожной сети на карте города в составе жилого района, показать пути подъезда к ним на транспорте, в том числе общественном (автобус, троллейбус), а также возможные пешеходные пути с демонстрацией зон опасных для движения участков и рекомендовать к практическому применению безопасные маршруты передвижения.

3. «ПЛАН-СХЕМА расположения учебных корпусов, а также здания общежития, путей движения транспортных средств и маршруты движения учащихся с обозначением на них опасных для дорожного движения участков» (приложение №1).

Описание, рекомендации.

«ПЛАН-СХЕМА расположения учебных корпусов колледжа, а также здания общежития, путей движения транспортных средств и маршруты движения учащихся с обозначением на них опасных для дорожного движения участков» необходим для общего представления учащимися о местоположении объектов образовательного учреждения, расположения их зданий и территорий относительно основных участков улично-дорожной сети

и существующих пешеходных путей подхода к объекту, для возможности проведения оценки общего уровня безопасности дорожного движения в районе расположения объектов.

Данный ПЛАН-СХЕМА включают в себя:

1. здания колледжа и общежития, а также прилегающую к ним застройку,
2. участки улично-дорожной сети в районе расположения территории объектов, в том числе от остановок городского общественного транспорта, а также пути движения автотранспорта,
3. пути движения пешеходов-учащихся к зданиям и обратно, а также маршруты движения автотранспорта,
4. остановки городского пассажирского транспорта,
5. пешеходные переходы,
6. Опасные для пешеходов участки (зоны) улиц.

На данном ПЛАНЕ-СХЕМЕ обозначены основные пути движения учащихся (пешеходные дорожки) к зданиям колледжа от остановочных пунктов городского пассажирского транспорта и обратно, а также маршруты движения автотранспорта на улицах, прилегающих к колледжу и общежитию. Кроме того, показано расположение жилых зданий застройки вдоль указанных маршрутов.

При подготовке Паспорта выявлены опасные участки улиц (зоны) по маршрутам движения учащихся от остановок общественного транспорта до зданий колледжа и общежития, где имеется повышенная вероятность угрозы ДТП из-за движения пешеходов по проезжей, которые указаны в ПЛАНЕ-СХЕМЕ.

При проведении работы по профилактике детского дорожно-транспортного травматизма необходимо в обязательном порядке обращать особое внимание учащихся на указанные зоны опасных для движения учащихся участков.

4. «ПЛАН-СХЕМА организации дорожного движения на участках улиц, прилегающих к колледжу и общежитию, с указанием технических средств организации дорожного движения, а также маршрутов движения учащихся и автотранспорта» (приложение №2). Описание, рекомендации.

В состав данной ПЛАН-СХЕМЫ включены участки улично-дорожной сети, прилегающей к зданиям колледжа, а также пешеходные подходы и транспортные пути к остановкам общественного транспорта, на которых обозначены основные элементы и технические средства регулирования дорожного движения:

- пути движения транспортных средств,

- пути движения пешеходов — учащихся колледжа (тротуары, пешеходные дорожки),
- остановочные пункты городского пассажирского транспорта,
- пешеходное направляющее ограждение,
- существующие дорожные знаки,
- горизонтальная дорожная разметка,

В рамках работы по профилактике детского дорожно-транспортного травматизма следует проводить изучение учащимися данной ПЛАН-СХЕМЫ с целью выбора безопасного маршрута движения на объекты колледжа и обратно.

5. «ПЛАН-СХЕМЫ движения обслуживающего колледж грузового специального транспорта к площадке сбора мусора, а также к месту выгрузки продуктов питания для столовой и рекомендуемые безопасные маршруты передвижения учащихся колледжа с указанием опасных участков» (в приложения №3, №4).

Описание, рекомендации.

Паспортом предусмотрено две ПЛАН-СХЕМЫ движения обслуживающего колледж грузового транспорта к местам погрузки/разгрузки (контейнерные мусорные площадки, столовая), а также рекомендуемых безопасных путей передвижения учащихся колледжа:

1. в районе учебного корпуса №1 и общежития №1 колледжа (Приложение №3),

2. в районе учебного корпуса №2 колледжа (Приложение №4).

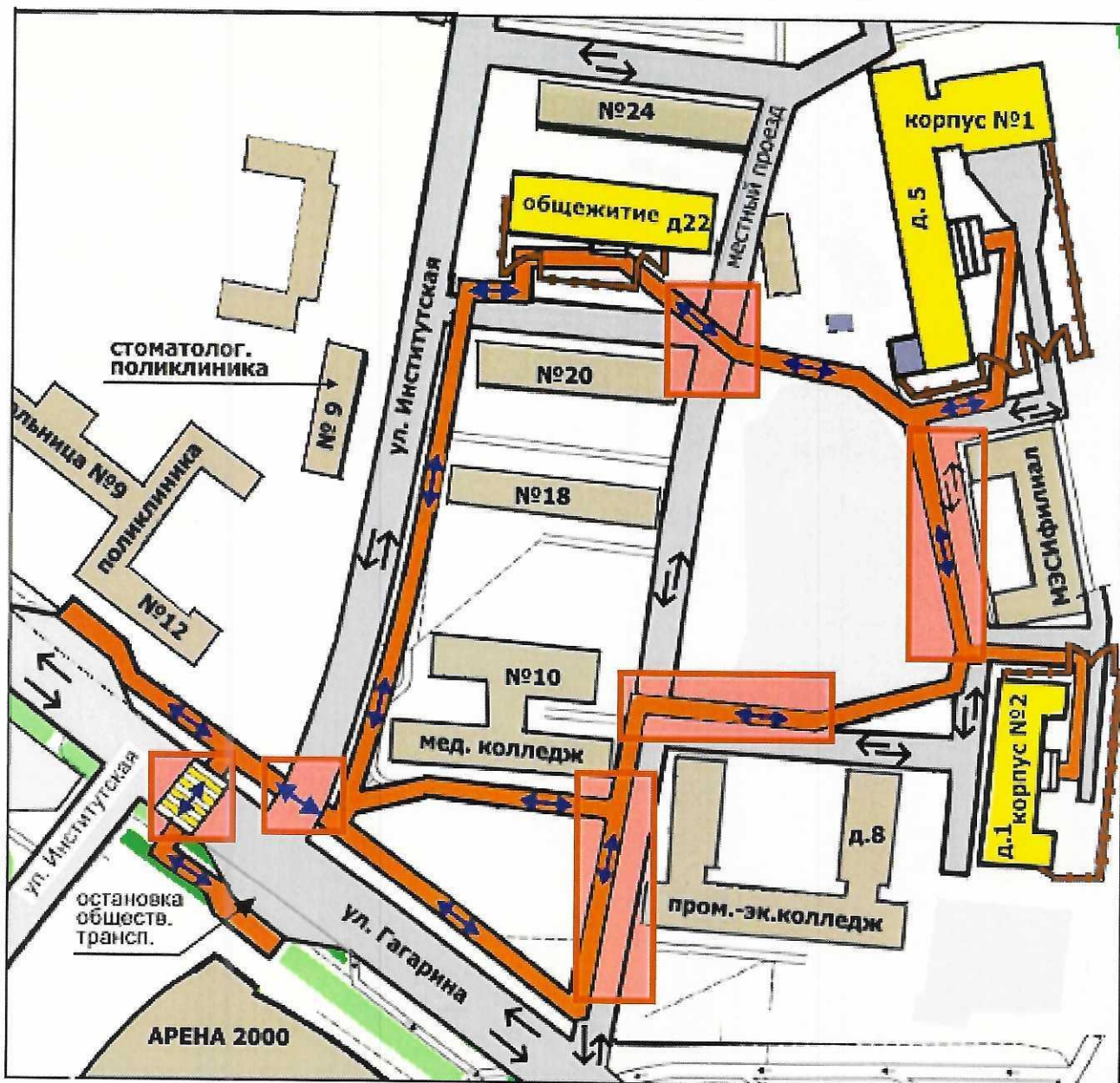
На данных ПЛАН-СХЕМАХ указываются:






- маршруты движения обслуживающего грузового транспорта по территории объектов с указанием мест остановки автомобилей для погрузки/разгрузки у столовых, а также у площадок с мусорными контейнерами,
- места движения, выхода (входа) учащихся с территории,
- расположение транспортных ворот в ограждении-заборе территории,
- опасные участки для движения учащихся.

ПЛАН-СХЕМЫ направлены на упорядочение движения обслуживающего автотранспорта и учащихся по территории колледжа, на обеспечение необходимого уровня безопасности учащихся, особенно на опасных участках, обозначенных в план-схеме.

Указанные ПЛАН-СХЕМЫ позволят при планировании групповых и единичных передвижений учащихся предупредить возникновение опасных ситуаций на пересечениях путей пешеходного и транспортного движения и обеспечить безопасность движения учащихся на маршрутах движения.

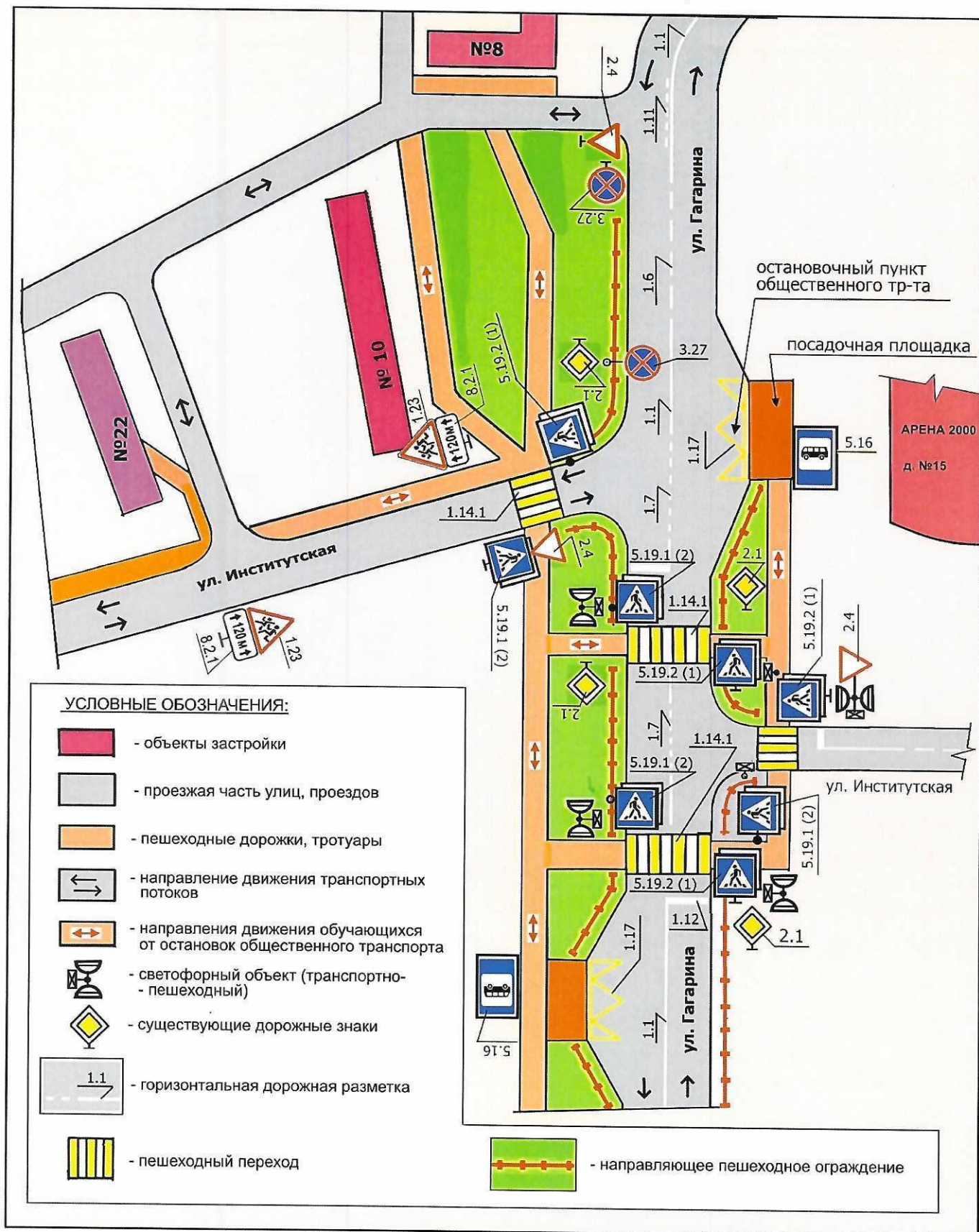
ПЛАН - СХЕМА
расположения ГПОУ ЯО Ярославский торгово-экономический колледж,
путей движения автотранспорта и учащихся,
с указанием опасных для движения учащихся участков



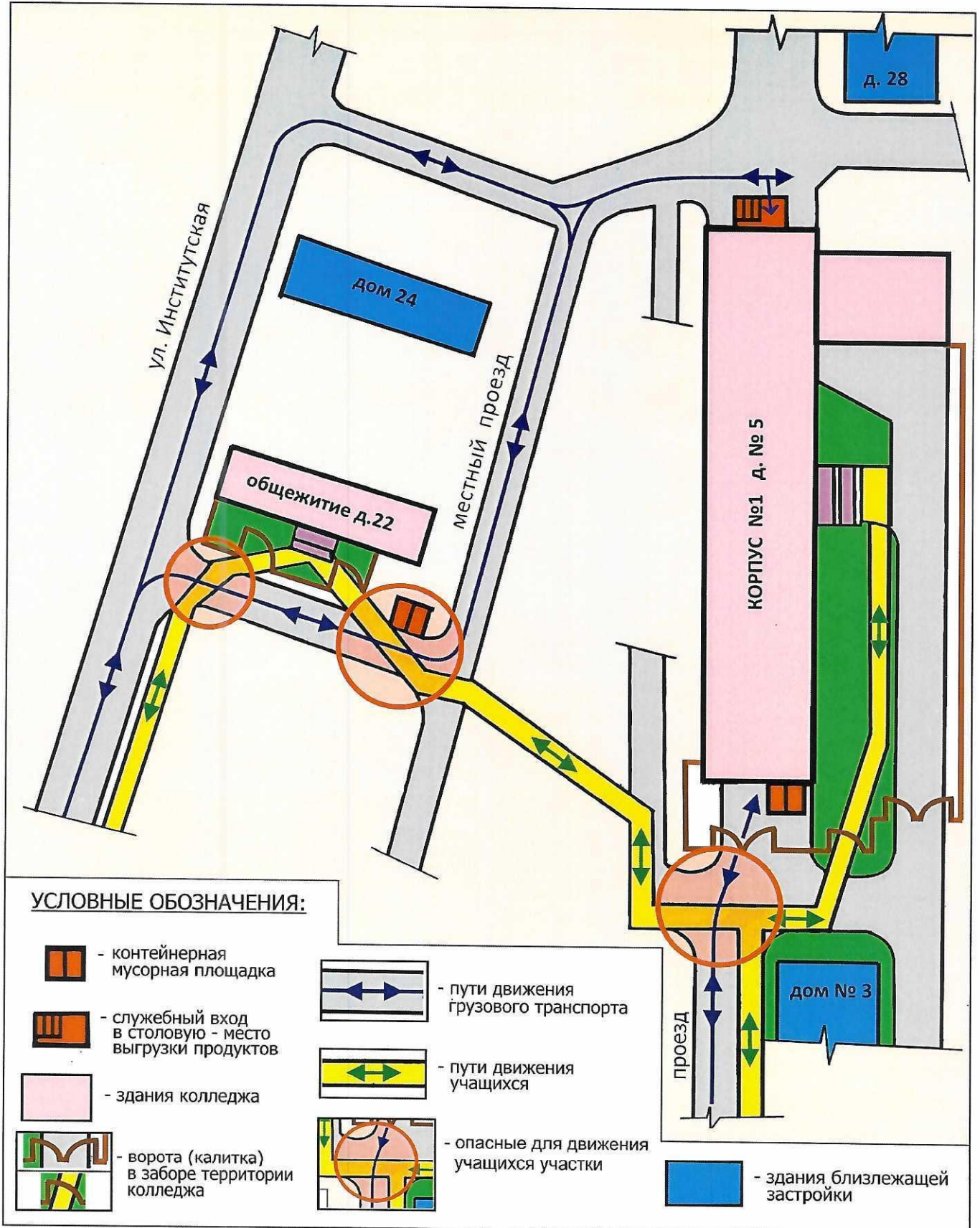
-  - проезжая часть улиц, проездов
-  - пешеходные пути (дорожки, тротуары)
-  - здания колледжа
-  - объекты близлежащей застройки
-  - забор территорий корпусов, общежития

-  - маршруты движения учащихся
-  - опасные участки для движения учащихся (движение пешеходов по проезжей части)
-  - ворота, калитка в заборе

ПЛАН-СХЕМА
организации дорожного движения
 на участках улиц, прилегающих к территории расположения колледжа,
 с указанием технических средств организации дорожного движения, а также
 маршрутов движения учащихся и автотранспорта



ПЛАН - СХЕМА
движения грузового транспорта к местам погрузки/разгрузки
(контейнер, мусорные площадки, столовая), а также путей передвижения учащихся
с обозначением опасных для движения учащихся участков
в районе корпуса №1 и общежития



ПЛАН - СХЕМА
движения грузового автотранспорта к местам погрузки/разгрузки
(мусорные контейнеры, столовая), а также путей движения учащихся
с обозначением опасного для движения учащихся участка
в районе учебного корпуса №2

