

**Филиал публично-правовой компании "Роскадастр" по Ярославской области**

полное наименование органа регистрации прав

**Выписка из Единого государственного реестра недвижимости об объекте недвижимости**

**Сведения о характеристиках объекта недвижимости**

На основании запроса от 13.05.2026, поступившего на рассмотрение 13.05.2026, сообщаем, что согласно записям Единого государственного реестра недвижимости:

Раздел 1 Лист 1

Здание			
вид объекта недвижимости			

Лист № 1 раздела 1	Всего листов раздела 1: 2	Всего разделов: 3	Всего листов выписки: 5
--------------------	---------------------------	-------------------	-------------------------

18.05.2026г. № КУВИ-001/2026-64983168	
Кадастровый номер:	76:23:040807:119
Номер кадастрового квартала:	76:23:040803
Дата присвоения кадастрового номера:	01.07.2012

Ранее присвоенный государственный учетный номер:	Инвентарный номер 22892; Кадастровый номер 76:23:040803:0050:003022892\0001
Местоположение:	Ярославская область, г. Ярославль, ул. Большие Полянки, д. 1
Площадь:	3384.5
Назначение:	Нежилое
Наименование:	Профессиональный лицей №36
Количество этажей, в том числе подземных этажей:	4, в том числе подземных 1
Материал наружных стен:	Кирпичные
Год ввода в эксплуатацию по завершении строительства:	данные отсутствуют
Год завершения строительства:	1970
Кадастровая стоимость, руб.:	99444935.87
Кадастровые номера иных объектов недвижимости, в пределах которых расположен объект недвижимости:	76:23:040803:50
Кадастровые номера помещений, машино-мест, расположенных в здании или сооружении:	данные отсутствуют
Кадастровые номера объектов недвижимости, из которых образован объект недвижимости:	данные отсутствуют
Кадастровые номера образованных объектов недвижимости:	данные отсутствуют
Сведения о включении объекта недвижимости в состав предприятия как имущественного комплекса:	данные отсутствуют
Сведения о включении объекта недвижимости в состав единого недвижимого комплекса:	данные отсутствуют
Виды разрешенного использования:	данные отсутствуют

	ДОКУМЕНТ ПОДПИСАН ЭЛЕКТРОННОЙ ПОДПИСЬЮ
Сертификат: 83997148184797998005552191040001978443 Владелец: ПУБЛИЧНО-ПРАВОВАЯ КОМПАНИЯ РОСКАДАСТР Действителен: с 24.12.2025 по 19.03.2027	

полное наименование должности	инициалы, фамилия
-------------------------------	-------------------

Здание			
вид объекта недвижимости			
Лист № 2 раздела 1	Всего листов раздела 1: 2	Всего разделов: 3	Всего листов выписки: 5
18.05.2026г. № КУВИ-001/2026-64983168			
Кадастровый номер:		76:23:040807:119	
Сведения о включении объекта недвижимости в реестр объектов культурного наследия:		данные отсутствуют	
Сведения о кадастровом инженере:		дата завершения кадастровых работ: 11.12.2002	
Сведения о признании многоквартирного дома аварийным и подлежащим сносу или реконструкции и (или) о признании жилого помещения, в том числе жилого дома, непригодным для проживания:		данные отсутствуют	
Статус записи об объекте недвижимости:		Сведения об объекте недвижимости имеют статус "актуальные, ранее учтенные"	
Особые отметки:		Сведения, необходимые для заполнения разделов: 6 - Сведения о частях объекта недвижимости; 7 - Перечень помещений, машино-мест, расположенных в здании, сооружении; 8 - План расположения помещения, машино-места на этаже (плане этажа), отсутствуют.	
Получатель выписки:		Углов Владимир Николаевич, действующий(ая) на основании документа "" от имени заявителя ГОСУДАРСТВЕННОЕ ПРОФЕССИОНАЛЬНОЕ ОБРАЗОВАТЕЛЬНОЕ УЧРЕЖДЕНИЕ ЯРОСЛАВСКОЙ ОБЛАСТИ "ЯРОСЛАВСКИЙ ТЕХНОЛОГО-ЭКОНОМИЧЕСКИЙ КОЛЛЕДЖ", 7605007420	

	 <p>ДОКУМЕНТ ПОДПИСАН ЭЛЕКТРОННОЙ ПОДПИСЬЮ</p> <p>Сертификат: 83997148184797998005552191040001978443 Владелец: ПУБЛИЧНО-ПРАВОВАЯ КОМПАНИЯ РОСКАДАСТР Действителен: с 24.12.2025 по 19.03.2027</p>	
полное наименование должности		инициалы, фамилия

Выписка из Единого государственного реестра недвижимости об объекте недвижимости  
Сведения о зарегистрированных правах

Здание			
вид объекта недвижимости			
Лист № 1 раздела 2	Всего листов раздела 2: 2	Всего разделов: 3	Всего листов выписки: 5
18.05.2026г. № КУВИ-001/2026-64983168			
Кадастровый номер:		76:23:040807:119	
1	Правообладатель (правообладатели):	1.1	Государственное профессиональное образовательное учреждение Ярославской области Ярославский технологическо-экономический колледж, ИНН: 7605007420, ОГРН: 1027600790502
	Сведения о возможности предоставления третьим лицам персональных данных физического лица:	1.1.1	данные отсутствуют
2	Вид, номер, дата и время государственной регистрации права:	2.1	Оперативное управление 76-76/023-76/001/021/2015-28/2 23.03.2015 17:05:53
3	Сведения об осуществлении государственной регистрации сделки, права без необходимого в силу закона согласия третьего лица, органа:	3.1	данные отсутствуют
4	Ограничение прав и обременение объекта недвижимости:	не зарегистрировано	
1	Правообладатель (правообладатели):	1.2	Ярославская область
	Сведения о возможности предоставления третьим лицам персональных данных физического лица:	1.2.1	данные отсутствуют
2	Вид, номер, дата и время государственной регистрации права:	2.2	Собственность 76-76-01/015/2009-495 30.03.2009 00:00:00
3	Сведения об осуществлении государственной регистрации сделки, права без необходимого в силу закона согласия третьего лица, органа:	3.2	данные отсутствуют
4	Ограничение прав и обременение объекта недвижимости:	не зарегистрировано	
5	Договоры участия в долевом строительстве:	не зарегистрировано	
6	Заявленные в судебном порядке права требования:	данные отсутствуют	
7	Сведения о возможности предоставления третьим лицам персональных данных физического лица:	данные отсутствуют	
8	Сведения о возражении в отношении зарегистрированного права:	данные отсутствуют	
9	Сведения о наличии решения об изъятии объекта недвижимости для государственных и муниципальных нужд:	данные отсутствуют	



ДОКУМЕНТ ПОДПИСАН  
ЭЛЕКТРОННОЙ ПОДПИСЬЮ

Сертификат: 83997148184797998005552191040001978443  
Владелец: ПУБЛИЧНО-ПРАВОВАЯ КОМПАНИЯ  
РОСКАДАСТР  
Действителен: с 24.12.2025 по 19.03.2027

полное наименование должности

инициалы, фамилия

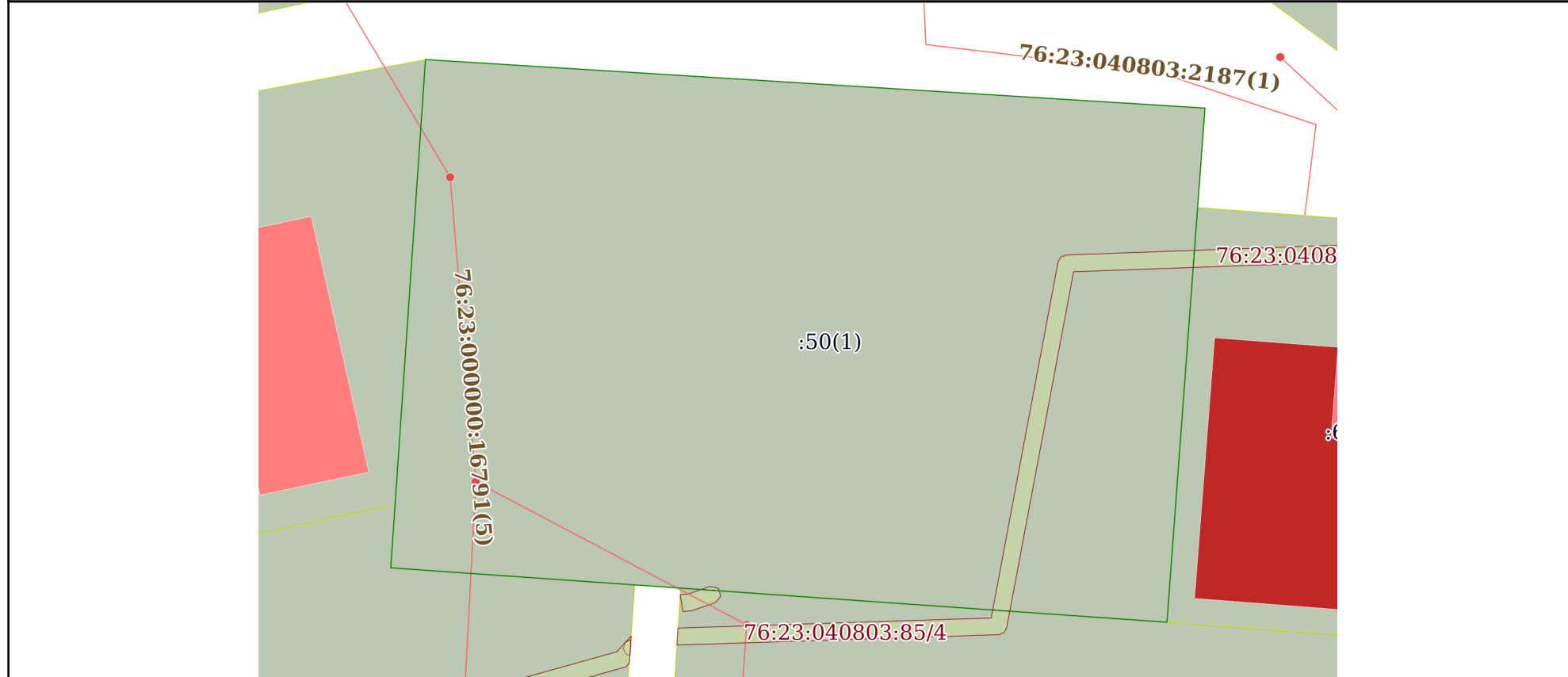
Здание			
вид объекта недвижимости			
Лист № 2 раздела 2	Всего листов раздела 2: 2	Всего разделов: 3	Всего листов выписки: 5
18.05.2026г. № КУВИ-001/2026-64983168			
Кадастровый номер:		76:23:040807:119	
10	Сведения о невозможности государственной регистрации без личного участия правообладателя или его законного представителя:	данные отсутствуют	
11	Правопритязания и сведения о наличии поступивших, но не рассмотренных заявлений о проведении государственной регистрации права (перехода, прекращения права), ограничения права или обременения объекта недвижимости, сделки в отношении объекта недвижимости:	отсутствуют	

полное наименование должности	 <p>ДОКУМЕНТ ПОДПИСАН ЭЛЕКТРОННОЙ ПОДПИСЬЮ</p> <p>Сертификат: 83997148184797998005552191040001978443 Владелец: ПУБЛИЧНО-ПРАВОВАЯ КОМПАНИЯ РОСКАДАСТР Действителен: с 24.12.2025 по 19.03.2027</p>	инициалы, фамилия
-------------------------------	--	-------------------

Выписка из Единого государственного реестра недвижимости об объекте недвижимости  
 Описание местоположения объекта недвижимости

Здание			
вид объекта недвижимости			
Лист № 1 раздела 5	Всего листов раздела 5: 1	Всего разделов: 3	Всего листов выписки: 5
18.05.2026г. № КУВИ-001/2026-64983168			
Кадастровый номер:		76:23:040807:119	

Схема расположения объекта недвижимости (части объекта недвижимости) на земельном участке(ах)



Масштаб 1:700	Условные обозначения:		
---------------	-----------------------	--	--

полное наименование должности	 ДОКУМЕНТ ПОДПИСАН ЭЛЕКТРОННОЙ ПОДПИСЬЮ	инициалы, фамилия
	Сертификат: 83997148184797998005552191040001978443 Владелец: ПУБЛИЧНО-ПРАВОВАЯ КОМПАНИЯ РОСКАДАСТР Действителен: с 24.12.2025 по 19.03.2027	

**Филиал публично-правовой компании "Роскадастр" по Ярославской области**

полное наименование органа регистрации прав

Выписка из Единого государственного реестра недвижимости об объекте недвижимости

**Сведения о характеристиках объекта недвижимости**

На основании запроса от 13.05.2026, поступившего на рассмотрение 13.05.2026, сообщаем, что согласно записям Единого государственного реестра недвижимости:


Раздел 1 Лист 1

Земельный участок			
вид объекта недвижимости			


Лист № 1 раздела 1	Всего листов раздела 1: 4	Всего разделов: 8	Всего листов выписки: 16
--------------------	---------------------------	-------------------	--------------------------

18.05.2026г. № КУВИ-001/2026-65030388	
Кадастровый номер:	76:23:040803:50
Номер кадастрового квартала:	76:23:040803
Дата присвоения кадастрового номера:	16.04.2003

Ранее присвоенный государственный учетный номер:	Кадастровый номер 76:23:040803:0050
Местоположение:	Местоположение установлено относительно ориентира, расположенного в границах участка. Почтовый адрес ориентира: обл. Ярославская, г. Ярославль, ул. Полянки Б., дом №1.
Площадь:	5591
Кадастровая стоимость, руб.:	10855988.79
Кадастровые номера расположенных в пределах земельного участка объектов недвижимости:	76:23:040807:119, 76:23:000000:16791
Кадастровые номера объектов недвижимости, из которых образован объект недвижимости:	данные отсутствуют
Кадастровые номера образованных объектов недвижимости:	данные отсутствуют
Категория земель:	Земли населенных пунктов
Виды разрешенного использования:	Для социально-культурных целей (учебный корпус)
Сведения о кадастровом инженере:	данные отсутствуют
Сведения о лесах, водных объектах и об иных природных объектах, расположенных в пределах земельного участка:	данные отсутствуют

	 <p>ДОКУМЕНТ ПОДПИСАН ЭЛЕКТРОННОЙ ПОДПИСЬЮ</p> <p>Сертификат: 83997148184797998005552191040001978443 Владелец: ПУБЛИЧНО-ПРАВОВАЯ КОМПАНИЯ РОСКАДАСТР Действителен: с 24.12.2025 по 19.03.2027</p>	
ПОЛНОЕ НАИМЕНОВАНИЕ ДОЛЖНОСТИ		инициалы, фамилия

Земельный участок			
вид объекта недвижимости			
Лист № 2 раздела 1	Всего листов раздела 1: 4	Всего разделов: 8	Всего листов выписки: 16
18.05.2026г. № КУВИ-001/2026-65030388			
Кадастровый номер:		76:23:040803:50	
Сведения о том, что земельный участок полностью расположен в границах зоны с особыми условиями использования территории, территории объекта культурного наследия, сельскохозяйственного угодья в составе земель сельскохозяйственного назначения, публичного сервитута		Земельный участок полностью расположен в границах зоны с реестровым номером 76:00-6.776 от 08.06.2022, ограничение использования земельного участка в пределах зоны: В соответствии с Приказом Министерства транспорта Российской Федерации Федерального агентства воздушного транспорта об установлении приаэродромной территории аэродрома гражданской авиации от 23.11.2023г. № 1062-П., вид/наименование: Часть приаэродромной территории аэродрома Ярославль (Туношна) (подзона 5), решения: 1. дата решения: 23.11.2023, номер решения: 1062-П, наименование ОГВ/ОМСУ: Министерство транспорта Российской Федерации (МИНТРАНС РОССИИ) Федеральное агентство воздушного транспорта (РОСАВИАЦИЯ) 2. дата решения: 19.01.2024, номер решения: 54-п, наименование ОГВ/ОМСУ: Министерство транспорта Российской Федерации (МИНТРАНС РОССИИ) Федеральное агентство воздушного транспорта (РОСАВИАЦИЯ)	
Сведения о том, что земельный участок расположен в границах особой экономической зоны, территории опережающего развития, зоны территориального развития в Российской Федерации, игровой зоны:		данные отсутствуют	
Сведения о том, что земельный участок расположен в границах особо охраняемой природной территории, Байкальской природной территории и ее экологических зон, лесопарковом зеленом поясе, охотничьего угодья, лесничества:		данные отсутствуют	
Сведения о расположении земельного участка и (или) расположенного на нем объекта недвижимости в границах территории, в отношении которой принято решение о резервировании земель для государственных или муниципальных нужд:		данные отсутствуют	
Сведения о результатах проведения государственного земельного надзора:		данные отсутствуют	
Сведения о расположении земельного участка в границах территории, в отношении которой утвержден проект межевания территории:		данные отсутствуют	
Условный номер земельного участка:		данные отсутствуют	

полное наименование должности	 <p>ДОКУМЕНТ ПОДПИСАН ЭЛЕКТРОННОЙ ПОДПИСЬЮ</p> <p>Сертификат: 83997148184797998005552191040001978443 Владелец: ПУБЛИЧНО-ПРАВОВАЯ КОМПАНИЯ РОСКАДАСТР Действителен: с 24.12.2025 по 19.03.2027</p>	инициалы, фамилия
-------------------------------	--	-------------------

Земельный участок			
вид объекта недвижимости			
Лист № 3 раздела 1	Всего листов раздела 1: 4	Всего разделов: 8	Всего листов выписки: 16

18.05.2026г. № КУВИ-001/2026-65030388

Кадастровый номер: 76:23:040803:50

Сведения о принятии акта и (или) заключении договора, предусматривающих предоставление в соответствии с земельным законодательством исполнительным органом государственным органом власти или органом местного самоуправления, находящегося в государственной или муниципальной собственности земельного участка для строительства наемного дома социального использования или наемного дома коммерческого использования:	данные отсутствуют
Сведения о том, что земельный участок или земельные участки образованы на основании решения об изъятии земельного участка и (или) расположенного на нем объекта недвижимости для государственных или муниципальных нужд:	данные отсутствуют
Сведения о том, что земельный участок образован из земель или земельного участка, государственная собственность на которые не разграничена:	данные отсутствуют
Сведения о наличии земельного спора о местоположении границ земельных участков:	данные отсутствуют
Статус записи об объекте недвижимости:	Сведения об объекте недвижимости имеют статус "актуальные, ранее учтенные"
Особые отметки:	Сведения об ограничениях права на объект недвижимости, обременениях данного объекта, не зарегистрированных в реестре прав, ограничений прав и обременений недвижимого имущества: вид ограничения (обременения): ограничения прав на земельный участок, предусмотренные статьей 56 Земельного кодекса Российской Федерации; срок действия: с 10.12.2019; реквизиты документа-основания: справка от 10.04.2019 № ЯР/31-1/50 выдан: Публичное акционерное общество «Межрегиональная распределительная сетевая компания Центра» (Филиал ПАО «МРСК Центра»)–«Ярэнерго»). вид ограничения (обременения): ограничения прав на земельный участок, предусмотренные статьей 56 Земельного кодекса Российской Федерации; срок действия: с 21.06.2024; реквизиты документа-основания: приказ "Об установлении приаэродромной территории аэродрома Ярославль (Туношна)" от 17.08.2020 № 1022-П выдан: Министерство транспорта Российской Федерации Федеральное агентство воздушного транспорта (Росавиация). вид ограничения (обременения): ограничения прав на земельный участок, предусмотренные статьей 56 Земельного кодекса Российской Федерации; срок действия: с 13.05.2026; реквизиты документа-основания: постановление "О порядке установления охранных зон объектов электросетевого хозяйства и особых условий использования земельных участков, расположенных в границах таких зон" от 24.02.2009 №



ДОКУМЕНТ ПОДПИСАН  
ЭЛЕКТРОННОЙ ПОДПИСЬЮ

Сертификат: 83997148184797998005552191040001978443

Владелец: ПУБЛИЧНО-ПРАВОВАЯ КОМПАНИЯ


РОСКАДАСТР

Действителен: с 24.12.2025 по 19.03.2027

ПОЛНОЕ НАИМЕНОВАНИЕ ДОЛЖНОСТИ

ИНИЦИАЛЫ, ФАМИЛИЯ

Земельный участок			
вид объекта недвижимости			
Лист № 4 раздела 1	Всего листов раздела 1: 4	Всего разделов: 8	Всего листов выписки: 16
18.05.2026г. № КУВИ-001/2026-65030388			
Кадастровый номер:		76:23:040803:50	
		160 выдан: Правительство Российской Федерации.	
Получатель выписки:		Углов Владимир Николаевич, действующий(ая) на основании документа "" от имени заявителя ГОСУДАРСТВЕННОЕ ПРОФЕССИОНАЛЬНОЕ ОБРАЗОВАТЕЛЬНОЕ УЧРЕЖДЕНИЕ ЯРОСЛАВСКОЙ ОБЛАСТИ "ЯРОСЛАВСКИЙ ТЕХНОЛОГО-ЭКОНОМИЧЕСКИЙ КОЛЛЕДЖ", 7605007420	

ПОЛНОЕ НАИМЕНОВАНИЕ ДОЛЖНОСТИ	 <p>ДОКУМЕНТ ПОДПИСАН ЭЛЕКТРОННОЙ ПОДПИСЬЮ</p> <p>Сертификат: 83997148184797998005552191040001978443 Владелец: ПУБЛИЧНО-ПРАВОВАЯ КОМПАНИЯ РОСКАДАСТР Действителен: с 24.12.2025 по 19.03.2027</p>	инициалы, фамилия
-------------------------------	--	-------------------

## Выписка из Единого государственного реестра недвижимости об объекте недвижимости

## Сведения о зарегистрированных правах

Земельный участок			
вид объекта недвижимости			
Лист № 1 раздела 2		Всего листов раздела 2: 2	
Всего разделов: 8		Всего листов выписки: 16	
18.05.2026г. № КУВИ-001/2026-65030388			
Кадастровый номер:		76:23:040803:50	
1	Правообладатель (правообладатели):	1.1	Государственное профессиональное образовательное учреждение Ярославской области Ярославский технологическо-экономический колледж, ИНН: 7605007420, ОГРН: 1027600790502
	Сведения о возможности предоставления третьим лицам персональных данных физического лица:	1.1.1	данные отсутствуют
2	Вид, номер, дата и время государственной регистрации права:	2.1	Постоянное (бессрочное) пользование 76-76/023-76/001/021/2015-23/2 23.03.2015 17:04:12
3	Сведения об осуществлении государственной регистрации сделки, права без необходимого в силу закона согласия третьего лица, органа:	3.1	данные отсутствуют
4	Ограничение прав и обременение объекта недвижимости:	не зарегистрировано	
1	Правообладатель (правообладатели):	1.2	Ярославская область
	Сведения о возможности предоставления третьим лицам персональных данных физического лица:	1.2.1	данные отсутствуют
2	Вид, номер, дата и время государственной регистрации права:	2.2	Собственность 76-76-01/245/2008-249 24.11.2008 00:00:00
3	Сведения об осуществлении государственной регистрации сделки, права без необходимого в силу закона согласия третьего лица, органа:	3.2	данные отсутствуют
4	Ограничение прав и обременение объекта недвижимости:	не зарегистрировано	
5	Договоры участия в долевом строительстве:	не зарегистрировано	
6	Заявленные в судебном порядке права требования:	данные отсутствуют	
7	Сведения о возможности предоставления третьим лицам персональных данных физического лица:	данные отсутствуют	
8	Сведения о возражении в отношении зарегистрированного права:	данные отсутствуют	
9	Сведения о наличии решения об изъятии объекта недвижимости для государственных и муниципальных нужд:	данные отсутствуют	



ДОКУМЕНТ ПОДПИСАН  
ЭЛЕКТРОННОЙ ПОДПИСЬЮ

Сертификат: 83997148184797998005552191040001978443

Владелец: ПУБЛИЧНО-ПРАВОВАЯ КОМПАНИЯ

РОСКАДАСТР

Действителен: с 24.12.2025 по 19.03.2027

ПОЛНОЕ НАИМЕНОВАНИЕ ДОЛЖНОСТИ

ИНИЦИАЛЫ, ФАМИЛИЯ

Земельный участок			
вид объекта недвижимости			
Лист № 2 раздела 2	Всего листов раздела 2: 2	Всего разделов: 8	Всего листов выписки: 16
18.05.2026г. № КУВИ-001/2026-65030388			
Кадастровый номер:		76:23:040803:50	
10	Сведения о невозможности государственной регистрации без личного участия правообладателя или его законного представителя:	данные отсутствуют	
11	Правопритязания и сведения о наличии поступивших, но не рассмотренных заявлений о проведении государственной регистрации права (перехода, прекращения права), ограничения права или обременения объекта недвижимости, сделки в отношении объекта недвижимости:	отсутствуют	
11	Сведения о невозможности государственной регистрации перехода, прекращения, ограничения права на земельный участок из земель сельскохозяйственного назначения:	данные отсутствуют	



ДОКУМЕНТ ПОДПИСАН  
ЭЛЕКТРОННОЙ ПОДПИСЬЮ

Сертификат: 83997148184797998005552191040001978443  
Владелец: ПУБЛИЧНО-ПРАВОВАЯ КОМПАНИЯ  
РОСКАДАСТР  
Действителен: с 24.12.2025 по 19.03.2027

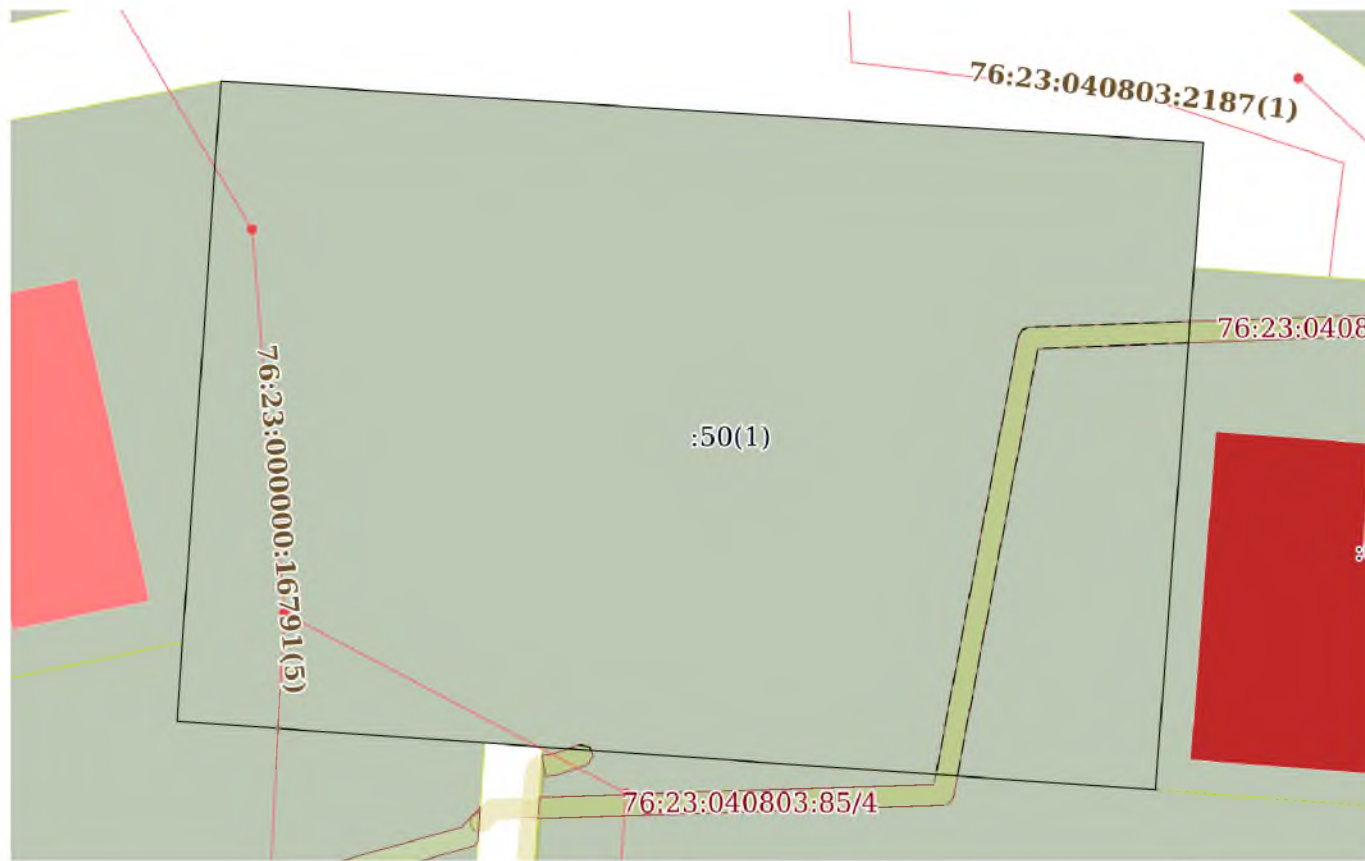
ПОЛНОЕ НАИМЕНОВАНИЕ ДОЛЖНОСТИ

инициалы, фамилия

Выписка из Единого государственного реестра недвижимости об объекте недвижимости  
Описание местоположения земельного участка

Земельный участок			
вид объекта недвижимости			
Лист № 1 раздела 3	Всего листов раздела 3: 1	Всего разделов: 8	Всего листов выписки: 16
18.05.2026г. № КУВИ-001/2026-65030388			
Кадастровый номер:		76:23:040803:50	

План (чертеж, схема) земельного участка



Масштаб 1:700

Условные обозначения:



ДОКУМЕНТ ПОДПИСАН  
ЭЛЕКТРОННОЙ ПОДПИСЬЮ

Сертификат: 83997148184797998005552191040001978443  
Владелец: ПУБЛИЧНО-ПРАВОВАЯ КОМПАНИЯ  
РОСКАДАСТР  
Действителен: с 24.12.2025 по 19.03.2027

ПОЛНОЕ НАИМЕНОВАНИЕ ДОЛЖНОСТИ

инициалы, фамилия

## Выписка из Единого государственного реестра недвижимости об объекте недвижимости

## Описание местоположения земельного участка

Земельный участок			
вид объекта недвижимости			
Лист № 1 раздела 3.1	Всего листов раздела 3.1: 1	Всего разделов: 8	Всего листов выписки: 16
18.05.2026г. № КУВИ-001/2026-65030388			
Кадастровый номер:		76:23:040803:50	

Описание местоположения границ земельного участка							
№ п/п	Номер точки		Дирекционный угол	Горизонтальное проложение, м	Описание закрепления на местности	Кадастровые номера смежных участков	Сведения об адресах правообладателей смежных земельных участков
	начальная	конечная					
1	2	3	4	5	6	7	8
1	1.1.1	1.1.2	93°33.6'	92.44	данные отсутствуют	данные отсутствуют	данные отсутствуют
2	1.1.1	1.1.1			данные отсутствуют	76:23:040803:106(1)	адрес отсутствует
3	1.1.2	1.1.3	184°14.1'	14.49	данные отсутствуют	данные отсутствуют	данные отсутствуют
4	1.1.3	1.1.4	184°13.9'	46.48	данные отсутствуют	76:23:040803:60(1)	данные отсутствуют
5	1.1.4	1.1.5	274°0.3'	57.7	данные отсутствуют	76:23:040803:85(1)	адрес отсутствует
6	1.1.5	1.1.6	274°0.1'	23.65	данные отсутствуют	данные отсутствуют	данные отсутствуют
7	1.1.6	1.1.7	274°0.1'	10.75	данные отсутствуют	76:23:040803:317(1)	адрес отсутствует
8	1.1.7	1.1.1	3°54.7'	60.25	данные отсутствуют	данные отсутствуют	данные отсутствуют



ДОКУМЕНТ ПОДПИСАН  
ЭЛЕКТРОННОЙ ПОДПИСЬЮ

Сертификат: 83997148184797998005552191040001978443  
Владелец: ПУБЛИЧНО-ПРАВОВАЯ КОМПАНИЯ  
РОСКАДАСТР  
Действителен: с 24.12.2025 по 19.03.2027

ПОЛНОЕ НАИМЕНОВАНИЕ ДОЛЖНОСТИ

инициалы, фамилия

## Выписка из Единого государственного реестра недвижимости об объекте недвижимости

## Описание местоположения земельного участка

Земельный участок			
вид объекта недвижимости			
Лист № 1 раздела 3.2	Всего листов раздела 3.2: 1	Всего разделов: 8	Всего листов выписки: 16
18.05.2026г. № КУВИ-001/2026-65030388			
Кадастровый номер:		76:23:040803:50	

Сведения о характерных точках границы земельного участка				
Система координат МСК-76				
Номер точки	Координаты, м		Описание закрепления на местности	Средняя квадратичная погрешность определения координат характерных точек границ земельного участка, м
	X	Y		
1	2	3	4	5
1	371916.54	1327581.02	-	0.1
2	371910.8	1327673.28	-	0.1
3	371896.35	1327672.21	-	0.1
4	371850	1327668.78	-	0.1
5	371854.03	1327611.22	-	0.3
6	371855.68	1327587.63	-	0.1
7	371856.43	1327576.91	-	0.1
1	371916.54	1327581.02	-	0.1



ДОКУМЕНТ ПОДПИСАН  
ЭЛЕКТРОННОЙ ПОДПИСЬЮ

Сертификат: 83997148184797998005552191040001978443  
Владелец: ПУБЛИЧНО-ПРАВОВАЯ КОМПАНИЯ  
РОСКАДАСТР  
Действителен: с 24.12.2025 по 19.03.2027

ПОЛНОЕ НАИМЕНОВАНИЕ ДОЛЖНОСТИ


инициалы, фамилия

Выписка из Единого государственного реестра недвижимости об объекте недвижимости  
Сведения о частях земельного участка

Земельный участок			
вид объекта недвижимости			
Лист № 1 раздела 4	Всего листов раздела 4: 2	Всего разделов: 8	Всего листов выписки: 16
18.05.2026г. № КУВИ-001/2026-65030388			
Кадастровый номер:		76:23:040803:50	
План (чертеж, схема) части земельного участка		Учетный номер части: 76:23:040803:50/1	



Масштаб 1:500      Условные обозначения:

ПОЛНОЕ НАИМЕНОВАНИЕ ДОЛЖНОСТИ	 <p>ДОКУМЕНТ ПОДПИСАН ЭЛЕКТРОННОЙ ПОДПИСЬЮ</p>	инициалы, фамилия
	<p>Сертификат: 83997148184797998005552191040001978443 Владелец: ПУБЛИЧНО-ПРАВОВАЯ КОМПАНИЯ РОСКАДАСТР Действителен: с 24.12.2025 по 19.03.2027</p>	

Земельный участок  
вид объекта недвижимости

Лист № 2 раздела 4

Всего листов раздела 4: 2

Всего разделов: 8

Всего листов выписки: 16

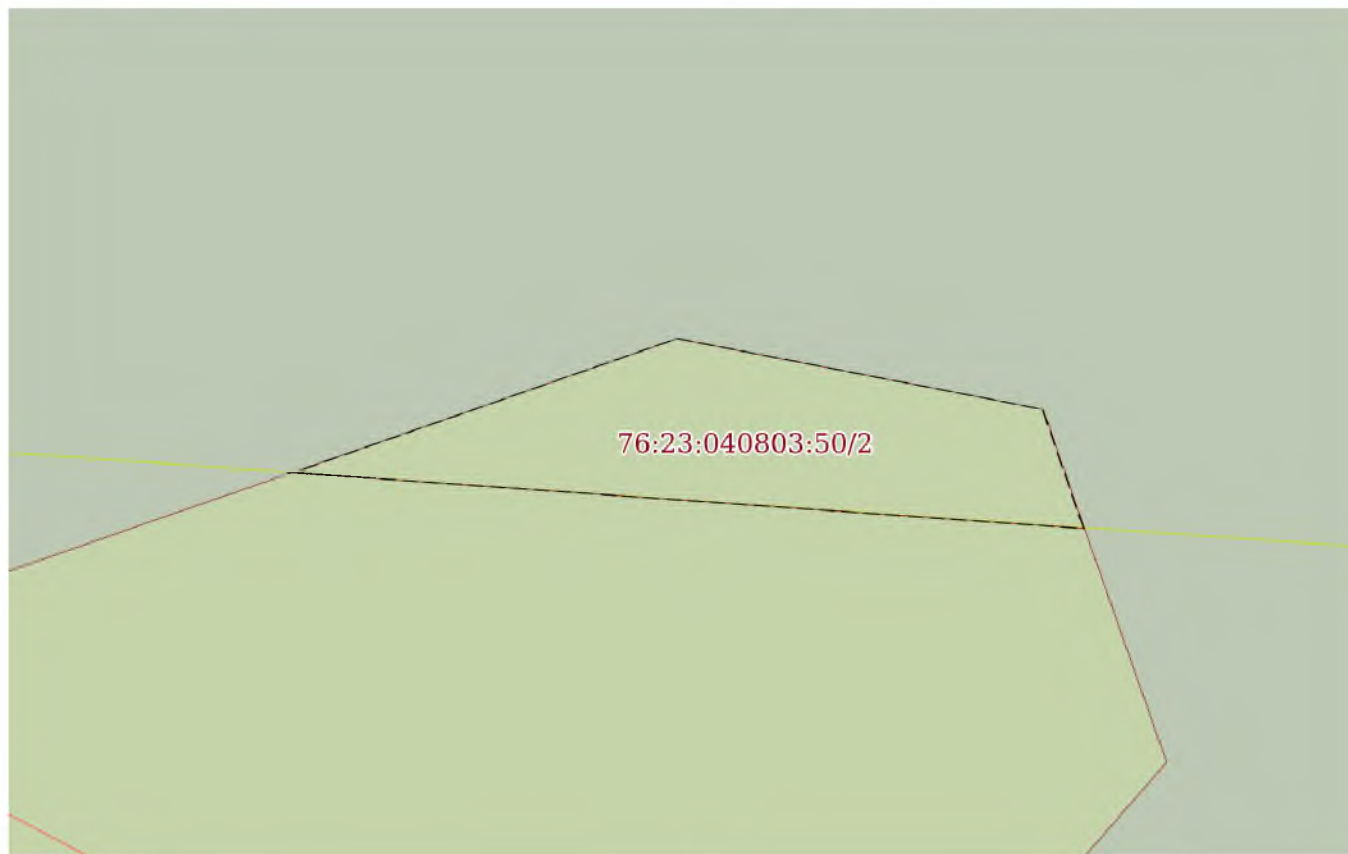
18.05.2026г. № КУВИ-001/2026-65030388

Кадастровый номер:

76:23:040803:50

План (чертеж, схема) части земельного участка

Учетный номер части: 76:23:040803:50/2



Масштаб 1:20

Условные обозначения:

ПОЛНОЕ НАИМЕНОВАНИЕ ДОЛЖНОСТИ



ДОКУМЕНТ ПОДПИСАН  
ЭЛЕКТРОННОЙ ПОДПИСЬЮ

Сертификат: 83997148184797998005552191040001978443

Владелец: ПУБЛИЧНО-ПРАВОВАЯ КОМПАНИЯ

РОСКАДАСТР

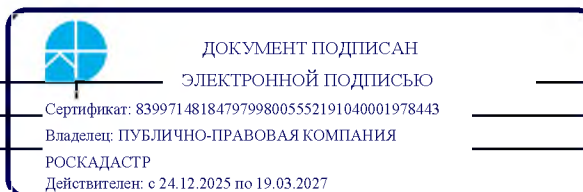
Действителен: с 24.12.2025 по 19.03.2027

инициалы, фамилия

Выписка из Единого государственного реестра недвижимости об объекте недвижимости  
Сведения о частях земельного участка

Земельный участок			
вид объекта недвижимости			
Лист № 1 раздела 4.1	Всего листов раздела 4.1: 3	Всего разделов: 8	Всего листов выписки: 16
18.05.2026г. № КУВИ-001/2026-65030388			
Кадастровый номер:		76:23:040803:50	

Учетный номер части	Площадь, м2	Содержание ограничения в использовании или ограничения права на объект недвижимости или обременения объекта недвижимости
1	2	3
76:23:040803:50/1	114	<p>вид ограничения (обременения): ограничения прав на земельный участок, предусмотренные статьей 56 Земельного кодекса Российской Федерации;</p> <p>Срок действия: не установлен;</p> <p>реквизиты документа-основания: справка от 10.04.2019 № ЯР/31-1/50 выдан: Публичное акционерное общество «Межрегиональная распределительная сетевая компания Центра» (Филиал ПАО «МРСК Центра»-«Ярэнерго»);</p> <p>Содержание ограничения (обременения): В соответствии с Правилами установления охранных зон объектов электросетевого хозяйства и особых условий использования земельных участков, расположенных в границах таких зон (утв. постановлением Правительства РФ от 24 февраля 2009 г. N 160. 8. В охранных зонах запрещается осуществлять любые действия, которые могут нарушить безопасную работу объектов электросетевого хозяйства, в том числе привести к их повреждению или уничтожению, и (или) повлечь причинение вреда жизни, здоровью граждан и имуществу физических или юридических лиц, а также повлечь нанесение экологического ущерба и возникновение пожаров, в том числе: а) набрасывать на провода и опоры воздушных линий электропередачи посторонние предметы, а также подниматься на опоры воздушных линий электропередачи; б) размещать любые объекты и предметы (материалы) в пределах созданных в соответствии с требованиями нормативно-технических документов проходов и подъездов для доступа к объектам электросетевого хозяйства, а также проводить любые работы и возводить сооружения, которые могут препятствовать доступу к объектам электросетевого хозяйства, без создания необходимых для такого доступа проходов и подъездов; в) находиться в пределах огороженной территории и помещениях распределительных устройств и подстанций, открывать двери и люки распределительных устройств и подстанций, производить переключения и подключения в электрических сетях (указанное требование не распространяется на работников, занятых выполнением разрешенных в установленном порядке работ), разводить огонь в пределах охранных зон вводных и распределительных устройств, подстанций, воздушных линий электропередачи, а также в охранных зонах кабельных линий электропередачи; г) размещать свалки; д) производить работы ударными механизмами, сбрасывать тяжести массой свыше 5 тонн, производить сброс и слив едких и коррозионных веществ и горюче-смазочных материалов (в охранных зонах подземных кабельных линий электропередачи). 9. В охранных зонах, установленных для объектов электросетевого хозяйства напряжением свыше 1000 вольт, помимо действий, предусмотренных пунктом 8 настоящих Правил, запрещается: а)</p>



ПОЛНОЕ НАИМЕНОВАНИЕ ДОЛЖНОСТИ

ИНИЦИАЛЫ, ФАМИЛИЯ

Земельный участок			
вид объекта недвижимости			
Лист № 2 раздела 4.1	Всего листов раздела 4.1: 3	Всего разделов: 8	Всего листов выписки: 16
18.05.2026г. № КУВИ-001/2026-65030388			
Кадастровый номер:		76:23:040803:50	
		<p>складировать или размещать хранилища любых, в том числе горюче-смазочных, материалов;б) размещать детские и спортивные площадки, стадионы, рынки, торговые точки, полевые станы, загоны для скота, гаражи и стоянки всех видов машин и механизмов, за исключением гаражей-стоянок автомобилей, принадлежащих физическим лицам, проводить любые мероприятия, связанные с большим скоплением людей, не занятых выполнением разрешенных в установленном порядке работ (в охранных зонах воздушных линий электропередачи); в) использовать (запускать) любые летательные аппараты, в том числе воздушных змеев, спортивные модели летательных аппаратов (в охранных зонах воздушных линий электропередачи); г) бросать якоря с судов и осуществлять их проход с отданными якорями, цепями, лотами, волокушами и тралами (в охранных зонах подводных кабельных линий электропередачи); д) осуществлять проход судов с поднятыми стрелами кранов и других механизмов (в охранных зонах воздушных линий электропередачи).;</p> <p>Реестровый номер границы: 76.23.2.2784</p>	
76:23:040803:50/2	1	<p>вид ограничения (обременения): ограничения прав на земельный участок, предусмотренные статьей 56 Земельного кодекса Российской Федерации;</p> <p>Срок действия: не установлен;</p> <p>реквизиты документа-основания: постановление "О порядке установления охранных зон объектов электросетевого хозяйства и особых условий использования земельных участков, расположенных в границах таких зон" от 24.02.2009 № 160 выдан: Правительство Российской Федерации;</p> <p>Содержание ограничения (обременения): Ограничения установлены согл.п.8-11 Правил установления ОЗ объектов электросет.хоз-ва и особых усл.использования земельных уч-в,расположенных в границах таких зон,утвержденных Постановлением Пр-ва РФ от 24.02.2009г.№160.8.В ОЗ запрещается осуществлять люб.действ,кот. могут нарушить безопасную раб. объектов электросет. хоз-ва,привести к их повреждению или уничтожению,повлечь причинение вреда жизни,здоровью гр. и имуществу физ. или юр.лиц,повлечь нанесение экологич.ущерба и возникновение пожаров,в т.ч.:а)набрасывать на провода и опоры возд.ЛЭП посторонние предметы,подниматься на опоры возд.ЛЭП;б)размещ. люб.объекты и предметы(матер.)в пределах созданных в соотв.с треб.норм-тех док-в проходов и подъездов для доступа к объектам электросет.хоз-ва,проводить люб. работы и возводить сооруж.,кот. могут препятствовать доступу к объектам электросет.хоз-ва,без создания необх.для такого доступа проходов и подъездов;в)находиться в пределах огорожен. тер. и помещ. распределит. устр-в и подст.,откр.двери и люки распределит.у;</p> <p>Реестровый номер границы: 76:23-6.3611;</p> <p>Вид объекта реестра границ: Зона с особыми условиями использования территории;</p> <p>Вид зоны по документу: КЛ 6-10кв ТП 732-ТП 796 СБ 3*150 (Инв.№12012145-00); Тип зоны: Зоны с особыми условиями</p>	



ДОКУМЕНТ ПОДПИСАН  
ЭЛЕКТРОННОЙ ПОДПИСЬЮ

Сертификат: 83997148184797998005552191040001978443

Владелец: ПУБЛИЧНО-ПРАВОВАЯ КОМПАНИЯ


РОСКАДАСТР

Действителен: с 24.12.2025 по 19.03.2027

ПОЛНОЕ НАИМЕНОВАНИЕ ДОЛЖНОСТИ

ИНИЦИАЛЫ, ФАМИЛИЯ


Земельный участок			
вид объекта недвижимости			
Лист № 3 раздела 4.1	Всего листов раздела 4.1: 3	Всего разделов: 8	Всего листов выписки: 16
18.05.2026г. № КУВИ-001/2026-65030388			
Кадастровый номер:		76:23:040803:50	
		использования территории	
	Весь	<p>вид ограничения (обременения): ограничения прав на земельный участок, предусмотренные статьей 56 Земельного кодекса Российской Федерации;</p> <p>Срок действия: не установлен;</p> <p>реквизиты документа-основания: приказ "Об установлении приаэродромной территории аэродрома Ярославль (Туношна)" от 17.08.2020 № 1022-П выдан: Министерство транспорта Российской Федерации Федеральное агентство воздушного транспорта (Росавиация);</p> <p>Содержание ограничения (обременения): В соответствии с Решением об установлении приаэродромной территории аэродрома Ярославль (Туношна) от 17.08.2020г., на приаэродромной территории аэропорта Ярославль (Туношна) (подзона 5) запрещается: размещать опасные производственные объекты, определенные Федеральным законом "О промышленной безопасности опасных производственных объектов", функционирование которых может повлиять на безопасность полетов воздушных судов.;</p> <p>Реестровый номер границы: 76:00-6.776;</p> <p>Вид объекта реестра границ: Зона с особыми условиями использования территории;</p> <p>Вид зоны по документу: Часть приаэродромной территории аэродрома Ярославль (Туношна) (подзона 5)</p>	

	 <p>ДОКУМЕНТ ПОДПИСАН ЭЛЕКТРОННОЙ ПОДПИСЬЮ</p> <p>Сертификат: 83997148184797998005552191040001978443</p> <p>Владелец: ПУБЛИЧНО-ПРАВОВАЯ КОМПАНИЯ РОСКАДАСТР</p> <p>Действителен: с 24.12.2025 по 19.03.2027</p>	
ПОЛНОЕ НАИМЕНОВАНИЕ ДОЛЖНОСТИ	инициалы, фамилия	

Выписка из Единого государственного реестра недвижимости об объекте недвижимости  
Сведения о частях земельного участка

Земельный участок			
вид объекта недвижимости			
Лист № 1 раздела 4.2	Всего листов раздела 4.2: 2	Всего разделов: 8	Всего листов выписки: 16
18.05.2026г. № КУВИ-001/2026-65030388			
Кадастровый номер:		76:23:040803:50	

Сведения о характерных точках границы части (частей) земельного участка				
Учетный номер части: 76:23:040803:50/1				
Система координат МСК-76				
Номер точки	Координаты, м		Описание закрепления на местности	Средняя квадратичная погрешность определения координат характерных точек границ земельного участка, м
	X	Y		
1	2	3	4	5
1	371851.44	1327648.16	-	-
2	371851.3	1327650.17	-	-
3	371891.45	1327657.72	-	0.1
4	371891.96	1327671.89	-	-
5	371893.97	1327672.03	-	-
6	371893.42	1327656.89	-	0.1
7	371893.19	1327656.24	-	0.1
8	371892.62	1327655.9	-	0.1
1	371851.44	1327648.16	-	-

ПОЛНОЕ НАИМЕНОВАНИЕ ДОЛЖНОСТИ		ДОКУМЕНТ ПОДПИСАН ЭЛЕКТРОННОЙ ПОДПИСЬЮ	ИНИЦИАЛЫ, ФАМИЛИЯ
	Сертификат: 83997148184797998005552191040001978443 Владелец: ПУБЛИЧНО-ПРАВОВАЯ КОМПАНИЯ РОСКАДАСТР Действителен: с 24.12.2025 по 19.03.2027		

## Земельный участок

вид объекта недвижимости

Лист № 2 раздела 4.2

Всего листов раздела 4.2: 2

Всего разделов: 8

Всего листов выписки: 16

18.05.2026г. № КУВИ-001/2026-65030388

Кадастровый номер:

76:23:040803:50

## Сведения о характерных точках границы части (частей) земельного участка

Учетный номер части: 76:23:040803:50/2

## Система координат

Номер точки	Координаты, м		Описание закрепления на местности	Средняя квадратичная погрешность определения координат характерных точек границ земельного участка, м
	X	Y		
1	2	3	4	5
1	371853.86	1327613.64	-	-
2	371854.22	1327614.67	-	-
3	371854.03	1327615.65	-	-
4	371853.71	1327615.76	-	-
5	371853.86	1327613.64	-	-



ДОКУМЕНТ ПОДПИСАН  
ЭЛЕКТРОННОЙ ПОДПИСЬЮ

Сертификат: 83997148184797998005552191040001978443  
Владелец: ПУБЛИЧНО-ПРАВОВАЯ КОМПАНИЯ  
РОСКАДАСТР  
Действителен: с 24.12.2025 по 19.03.2027

ПОЛНОЕ НАИМЕНОВАНИЕ ДОЛЖНОСТИ

инициалы, фамилия

**Филиал публично-правовой компании "Роскадастр" по Ярославской области**

полное наименование органа регистрации прав

Выписка из Единого государственного реестра недвижимости об объекте недвижимости

Сведения о характеристиках объекта недвижимости

На основании запроса от 13.05.2026, поступившего на рассмотрение 13.05.2026, сообщаем, что согласно записям Единого государственного реестра недвижимости:


Раздел 1 Лист 1

Здание			
вид объекта недвижимости			


Лист № 1 раздела 1	Всего листов раздела 1: 2	Всего разделов: 3	Всего листов выписки: 6
--------------------	---------------------------	-------------------	-------------------------

18.05.2026г. № КУВИ-001/2026-64985310	
Кадастровый номер:	76:23:040807:109
Номер кадастрового квартала:	76:23:040803
Дата присвоения кадастрового номера:	01.07.2012

Ранее присвоенный государственный учетный номер:	Инвентарный номер 24696; Кадастровый номер 76:23:040803:0107:003024696\0001
Местоположение:	Ярославская область, г. Ярославль, ул. Большие Полянки, д. 5
Площадь:	8772
Назначение:	Нежилое
Наименование:	Учебный корпус
Количество этажей, в том числе подземных этажей:	7, в том числе подземных 0
Материал наружных стен:	Кирпичные
Год ввода в эксплуатацию по завершении строительства:	данные отсутствуют
Год завершения строительства:	1975
Кадастровая стоимость, руб.:	309354053,76
Кадастровые номера иных объектов недвижимости, в пределах которых расположен объект недвижимости:	76:23:040803:107
Кадастровые номера помещений, машино-мест, расположенных в здании или сооружении:	данные отсутствуют
Кадастровые номера объектов недвижимости, из которых образован объект недвижимости:	данные отсутствуют
Кадастровые номера образованных объектов недвижимости:	данные отсутствуют
Сведения о включении объекта недвижимости в состав предприятия как имущественного комплекса:	данные отсутствуют
Сведения о включении объекта недвижимости в состав единого недвижимого комплекса:	данные отсутствуют
Виды разрешенного использования:	данные отсутствуют

полное наименование должности	 ДОКУМЕНТ ПОДПИСАН ЭЛЕКТРОННОЙ ПОДПИСЬЮ Сертификат: 83997148184797998005552191040001978443 Владелец: ПУБЛИЧНО-ПРАВОВАЯ КОМПАНИЯ РОСКАДАСТР Действителен: с 24.12.2025 по 19.03.2027	инициалы, фамилия

Здание			
вид объекта недвижимости			
Лист № 2 раздела 1	Всего листов раздела 1: 2	Всего разделов: 3	Всего листов выписки: 6
18.05.2026г. № КУВИ-001/2026-64985310			
Кадастровый номер:		76:23:040807:109	
Сведения о включении объекта недвижимости в реестр объектов культурного наследия:		данные отсутствуют	
Сведения о кадастровом инженере:		дата завершения кадастровых работ: 05.05.2006	
Сведения о признании многоквартирного дома аварийным и подлежащим сносу или реконструкции и (или) о признании жилого помещения, в том числе жилого дома, непригодным для проживания:		данные отсутствуют	
Статус записи об объекте недвижимости:		Сведения об объекте недвижимости имеют статус "актуальные, ранее учтенные"	
Особые отметки:		Сведения, необходимые для заполнения разделов: 6 - Сведения о частях объекта недвижимости; 7 - Перечень помещений, машино-мест, расположенных в здании, сооружении; 8 - План расположения помещения, машино-места на этаже (плане этажа), отсутствуют.	
Получатель выписки:		Углов Владимир Николаевич, действующий(ая) на основании документа "" от имени заявителя ГОСУДАРСТВЕННОЕ ПРОФЕССИОНАЛЬНОЕ ОБРАЗОВАТЕЛЬНОЕ УЧРЕЖДЕНИЕ ЯРОСЛАВСКОЙ ОБЛАСТИ "ЯРОСЛАВСКИЙ ТЕХНОЛОГО-ЭКОНОМИЧЕСКИЙ КОЛЛЕДЖ", 7605007420	

	 <p>ДОКУМЕНТ ПОДПИСАН ЭЛЕКТРОННОЙ ПОДПИСЬЮ</p> <p>Сертификат: 83997148184797998005552191040001978443 Владелец: ПУБЛИЧНО-ПРАВОВАЯ КОМПАНИЯ РОСКАДАСТР Действителен: с 24.12.2025 по 19.03.2027</p>	
ПОЛНОЕ НАИМЕНОВАНИЕ ДОЛЖНОСТИ		инициалы, фамилия

Выписка из Единого государственного реестра недвижимости об объекте недвижимости  
Сведения о зарегистрированных правах

Здание			
вид объекта недвижимости			

Лист № 1 раздела 2	Всего листов раздела 2: 3	Всего разделов: 3	Всего листов выписки: 6
--------------------	---------------------------	-------------------	-------------------------

18.05.2026г. № КУВИ-001/2026-64985310	
Кадастровый номер:	76:23:040807:109

1	Правообладатель (правообладатели):	1.1	Ярославская область
	Сведения о возможности предоставления третьим лицам персональных данных физического лица:	1.1.1	данные отсутствуют
2	Вид, номер, дата и время государственной регистрации права:	2.1	Собственность 76-76-21/019/2012-425 21.03.2012 00:00:00
3	Сведения об осуществлении государственной регистрации сделки, права без необходимого в силу закона согласия третьего лица, органа:	3.1	данные отсутствуют
4	Ограничение прав и обременение объекта недвижимости:	не зарегистрировано	
1	Правообладатель (правообладатели):	1.2	ГОСУДАРСТВЕННОЕ ПРОФЕССИОНАЛЬНОЕ ОБРАЗОВАТЕЛЬНОЕ УЧРЕЖДЕНИЕ ЯРОСЛАВСКОЙ ОБЛАСТИ ЯРОСЛАВСКИЙ ТЕХНОЛОГО-ЭКОНОМИЧЕСКИЙ КОЛЛЕДЖ, ИНН: 7605007420, ОГРН: 1027600790502
	Сведения о возможности предоставления третьим лицам персональных данных физического лица:	1.2.1	данные отсутствуют
2	Вид, номер, дата и время государственной регистрации права:	2.2	Оперативное управление 76-76-01/233/2006-073 21.09.2006 00:00:00
3	Сведения об осуществлении государственной регистрации сделки, права без необходимого в силу закона согласия третьего лица, органа:	3.2	данные отсутствуют
4	Ограничение прав и обременение объекта недвижимости:		
	4.1 вид:	Аренда	
	предмет:	Ярославская область, г.Ярославль, ул.Большие Полянки, д.5,кад.№ 76:23:040803:0107:003024696\0001, Учебный корпус, назначение: нежилое, 5 - этажный, общая площадь 8772 кв м (в том числе самовольно возведено 33,4 кв м), инв.№ 24696, лит. А, А1, А2, А3, А4 (помещение 5 этажа №33 площадью 17,2 кв м)	
	дата государственной регистрации:	15.08.2011 00:00:00	
	номер государственной регистрации:	76-76-21/036/2011-434	



ДОКУМЕНТ ПОДПИСАН  
ЭЛЕКТРОННОЙ ПОДПИСЬЮ

Сертификат: 83997148184797998005552191040001978443  
Владелец: ПУБЛИЧНО-ПРАВОВАЯ КОМПАНИЯ  
РОСКАДАСТР  
Действителен: с 24.12.2025 по 19.03.2027

ПОЛНОЕ НАИМЕНОВАНИЕ ДОЛЖНОСТИ

инициалы, фамилия

Здание			
вид объекта недвижимости			
Лист № 2 раздела 2	Всего листов раздела 2: 3	Всего разделов: 3	Всего листов выписки: 6

18.05.2026г. № КУВИ-001/2026-64985310

Кадастровый номер: 76:23:040807:109

	срок, на который установлены ограничение прав и обременение объекта недвижимости:	Срок действия с 15.08.2011 по 01.06.2016 с 15.08.2011 по 01.06.2016
	лицо, в пользу которого установлены ограничение прав и обременение объекта недвижимости:	Федеральное государственное унитарное предприятие "Радиочастотный центр Центрального федерального округа", ИНН: 7707291942, ОГРН: 1027739054970
	сведения о возможности предоставления третьим лицам персональных данных физического лица	данные отсутствуют
	основание государственной регистрации:	Договор аренды нежилых помещений, находящихся в федеральной собственности и закрепленных за Федеральным государственным образовательным учреждением среднего профессионального образования "Ярославский торгово-экономический техникум" на праве оперативн, № 1, выдан 02.06.2011, дата государственной регистрации: 15.08.2011, номер государственной регистрации: 76-76-21/036/2011-434
	сведения об осуществлении государственной регистрации сделки, права, ограничения права без необходимого в силу закона согласия третьего лица, органа:	данные отсутствуют
	сведения об управляющем залогом и о договоре управления залогом, если такой договор заключен для управления ипотекой:	данные отсутствуют
	сведения о депозитарии, который осуществляет хранение бездвиженной документарной закладной или электронной закладной:	
	сведения о внесении изменений или дополнений в регистрационную запись об ипотеке:	
4.2	вид:	Аренда
	предмет:	помещения № 32,35,38,58,65,74,78б, 81,82,84 общ. пл. 597.00 кв.м. учебного корпуса, 5-этажного здания общ. пл. 8772.00 кв.м. (лит. А,А1,А2,А3,А4)
	дата государственной регистрации:	13.03.2007 00:00:00
	номер государственной регистрации:	76-76-01/233/2006-275
	срок, на который установлены ограничение прав и обременение объекта недвижимости:	Срок действия с 13.03.2007 по 30.08.2011 с 13.03.2007 по 30.08.2011
	лицо, в пользу которого установлены ограничение прав и обременение объекта недвижимости:	Государственное образовательное учреждение высшего профессионального образования "Нижегородский коммерческий институт", ИНН: 5258000540, ОГРН: 1025202618737
	сведения о возможности предоставления третьим лицам персональных данных физического лица	данные отсутствуют



ДОКУМЕНТ ПОДПИСАН  
ЭЛЕКТРОННОЙ ПОДПИСЬЮ

Сертификат: 83997148184797998005552191040001978443

Владелец: ПУБЛИЧНО-ПРАВОВАЯ КОМПАНИЯ

РОСКАДАСТР

Действителен: с 24.12.2025 по 19.03.2027

ПОЛНОЕ НАИМЕНОВАНИЕ ДОЛЖНОСТИ

ИНИЦИАЛЫ, ФАМИЛИЯ

Здание			
вид объекта недвижимости			
Лист № 3 раздела 2	Всего листов раздела 2: 3	Всего разделов: 3	Всего листов выписки: 6

18.05.2026г. № КУВИ-001/2026-64985310

Кадастровый номер: 76:23:040807:109

	основание государственной регистрации:	Договор №3 аренды объектов недвижимого имущества, выдан 01.10.2006, дата государственной регистрации: 13.03.2007, номер государственной регистрации: 76-76-01/233/2006-275
	сведения об осуществлении государственной регистрации сделки, права, ограничения права без необходимого в силу закона согласия третьего лица, органа:	данные отсутствуют
	сведения об управляющем залогом и о договоре управления залогом, если такой договор заключен для управления ипотекой:	данные отсутствуют
	сведения о депозитарии, который осуществляет хранение обездвиженной документарной закладной или электронной закладной:	
	сведения о внесении изменений или дополнений в регистрационную запись об ипотеке:	
5	Договоры участия в долевом строительстве:	не зарегистрировано
6	Заявленные в судебном порядке права требования:	данные отсутствуют
7	Сведения о возможности предоставления третьим лицам персональных данных физического лица	данные отсутствуют
8	Сведения о возражении в отношении зарегистрированного права:	данные отсутствуют
9	Сведения о наличии решения об изъятии объекта недвижимости для государственных и муниципальных нужд:	данные отсутствуют
10	Сведения о невозможности государственной регистрации без личного участия правообладателя или его законного представителя:	данные отсутствуют
11	Правопритязания и сведения о наличии поступивших, но не рассмотренных заявлений о проведении государственной регистрации права (перехода, прекращения права), ограничения права или обременения объекта недвижимости, сделки в отношении объекта недвижимости:	отсутствуют



ДОКУМЕНТ ПОДПИСАН  
ЭЛЕКТРОННОЙ ПОДПИСЬЮ

Сертификат: 83997148184797998005552191040001978443

Владелец: ПУБЛИЧНО-ПРАВОВАЯ КОМПАНИЯ

РОСКАДАСТР

Действителен: с 24.12.2025 по 19.03.2027

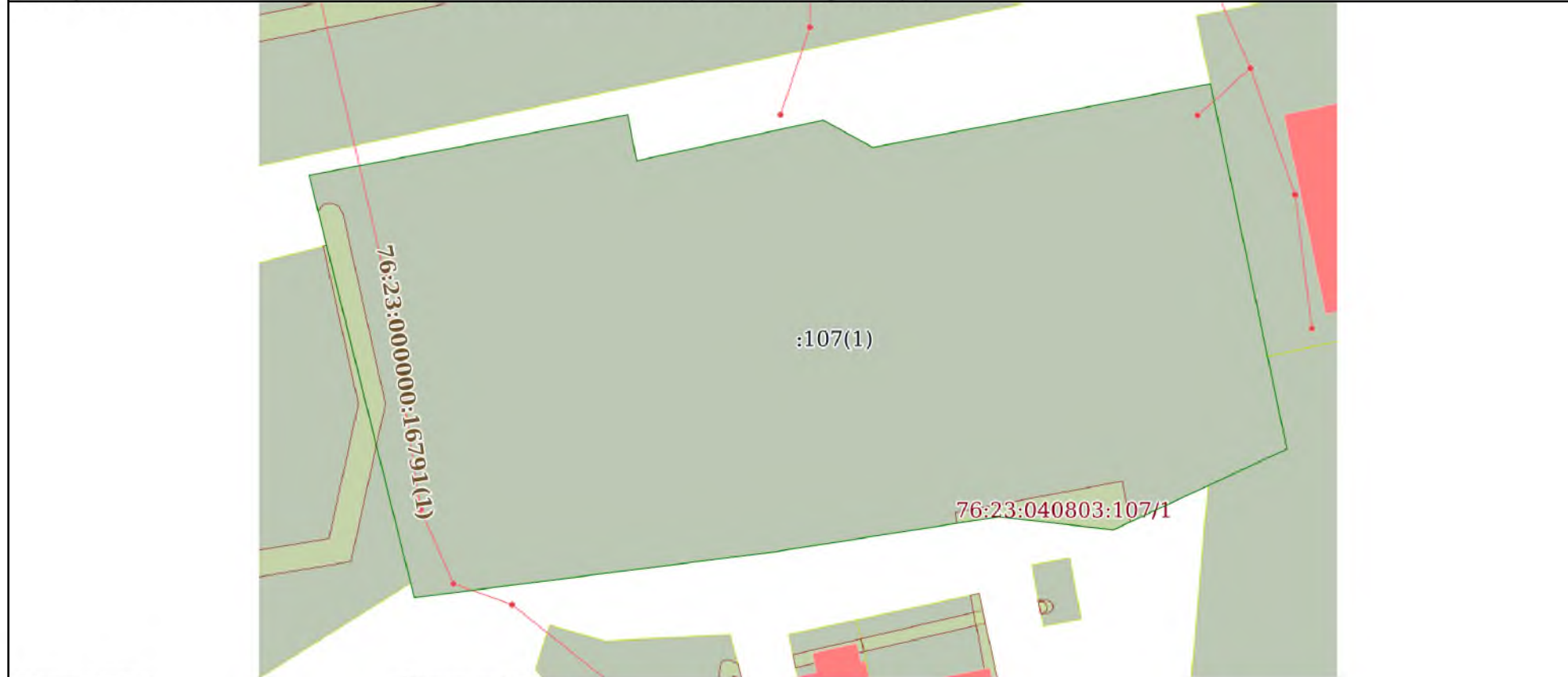
полное наименование должности

инициалы, фамилия


Выписка из Единого государственного реестра недвижимости об объекте недвижимости  
 Описание местоположения объекта недвижимости

Здание			
вид объекта недвижимости			
Лист № 1 раздела 5	Всего листов раздела 5: 1	Всего разделов: 3	Всего листов выписки: 6
18.05.2026г. № КУВИ-001/2026-64985310			
Кадастровый номер:		76:23:040807:109	

Схема расположения объекта недвижимости (части объекта недвижимости) на земельном участке(ах)



Масштаб 1:900      Условные обозначения:

ПОЛНОЕ НАИМЕНОВАНИЕ ДОЛЖНОСТИ	 ДОКУМЕНТ ПОДПИСАН ЭЛЕКТРОННОЙ ПОДПИСЬЮ	инициалы, фамилия
	Сертификат: 83997148184797998005552191040001978443 Владелец: ПУБЛИЧНО-ПРАВОВАЯ КОМПАНИЯ РОСКАДАСТР Действителен: с 24.12.2025 по 19.03.2027	

**Филиал публично-правовой компании "Роскадастр" по Ярославской области**

полное наименование органа регистрации прав

Выписка из Единого государственного реестра недвижимости об объекте недвижимости

**Сведения о характеристиках объекта недвижимости**

На основании запроса от 13.05.2026, поступившего на рассмотрение 13.05.2026, сообщаем, что согласно записям Единого государственного реестра недвижимости:


Раздел 1 Лист 1

Земельный участок			
вид объекта недвижимости			

Лист № 1 раздела 1	Всего листов раздела 1: 4	Всего разделов: 8	Всего листов выписки: 16
--------------------	---------------------------	-------------------	--------------------------

18.05.2026г. № КУВИ-001/2026-65033933	
Кадастровый номер:	76:23:040803:107
Номер кадастрового квартала:	76:23:040803
Дата присвоения кадастрового номера:	01.04.2005

Ранее присвоенный государственный учетный номер:	Кадастровый номер 76:23:040803:0107
Местоположение:	Местоположение установлено относительно ориентира, расположенного в границах участка. Почтовый адрес ориентира: обл. Ярославская, г. Ярославль, ул. Полянки Б., дом № 5.
Площадь:	8645
Кадастровая стоимость, руб.:	18066753.25
Кадастровые номера расположенных в пределах земельного участка объектов недвижимости:	76:23:040807:109, 76:23:000000:16791
Кадастровые номера объектов недвижимости, из которых образован объект недвижимости:	данные отсутствуют
Кадастровые номера образованных объектов недвижимости:	данные отсутствуют
Категория земель:	Земли населенных пунктов
Виды разрешенного использования:	для эксплуатации здания техникума
Сведения о кадастровом инженере:	данные отсутствуют
Сведения о лесах, водных объектах и об иных природных объектах, расположенных в пределах земельного участка:	данные отсутствуют

полное наименование должности	 ДОКУМЕНТ ПОДПИСАН ЭЛЕКТРОННОЙ ПОДПИСЬЮ Сертификат: 83997148184797998005552191040001978443 Владелец: ПУБЛИЧНО-ПРАВОВАЯ КОМПАНИЯ РОСКАДАСТР Действителен: с 24.12.2025 по 19.03.2027	инициалы, фамилия
-------------------------------	--	-------------------

Земельный участок			
вид объекта недвижимости			
Лист № 2 раздела 1	Всего листов раздела 1: 4	Всего разделов: 8	Всего листов выписки: 16
18.05.2026г. № КУВИ-001/2026-65033933			
Кадастровый номер:		76:23:040803:107	
Сведения о том, что земельный участок полностью расположен в границах зоны с особыми условиями использования территории, территории объекта культурного наследия, сельскохозяйственного угодья в составе земель сельскохозяйственного назначения, публичного сервитута		Земельный участок полностью расположен в границах зоны с реестровым номером 76:00-6.776 от 08.06.2022, ограничение использования земельного участка в пределах зоны: В соответствии с Приказом Министерства транспорта Российской Федерации Федерального агентства воздушного транспорта об установлении приаэродромной территории аэродрома гражданской авиации от 23.11.2023г. № 1062-П., вид/наименование: Часть приаэродромной территории аэродрома Ярославль (Туношна) (подзона 5), решения: 1. дата решения: 23.11.2023, номер решения: 1062-П, наименование ОГВ/ОМСУ: Министерство транспорта Российской Федерации (МИНТРАНС РОССИИ) Федеральное агентство воздушного транспорта (РОСАВИАЦИЯ) 2. дата решения: 19.01.2024, номер решения: 54-п, наименование ОГВ/ОМСУ: Министерство транспорта Российской Федерации (МИНТРАНС РОССИИ) Федеральное агентство воздушного транспорта (РОСАВИАЦИЯ)	
Сведения о том, что земельный участок расположен в границах особой экономической зоны, территории опережающего развития, зоны территориального развития в Российской Федерации, игровой зоны:		данные отсутствуют	
Сведения о том, что земельный участок расположен в границах особо охраняемой природной территории, Байкальской природной территории и ее экологических зон, лесопарковом зеленом поясе, охотничьего угодья, лесничества:		данные отсутствуют	
Сведения о расположении земельного участка и (или) расположенного на нем объекта недвижимости в границах территории, в отношении которой принято решение о резервировании земель для государственных или муниципальных нужд:		данные отсутствуют	
Сведения о результатах проведения государственного земельного надзора:		данные отсутствуют	
Сведения о расположении земельного участка в границах территории, в отношении которой утвержден проект межевания территории:		данные отсутствуют	
Условный номер земельного участка:		данные отсутствуют	



ДОКУМЕНТ ПОДПИСАН  
ЭЛЕКТРОННОЙ ПОДПИСЬЮ

Сертификат: 83997148184797998005552191040001978443

Владелец: ПУБЛИЧНО-ПРАВОВАЯ КОМПАНИЯ

РОСКАДАСТР

Действителен: с 24.12.2025 по 19.03.2027

ПОЛНОЕ НАИМЕНОВАНИЕ ДОЛЖНОСТИ

ИНИЦИАЛЫ, ФАМИЛИЯ

Земельный участок			
вид объекта недвижимости			
Лист № 3 раздела 1	Всего листов раздела 1: 4	Всего разделов: 8	Всего листов выписки: 16
18.05.2026г. № КУВИ-001/2026-65033933			
Кадастровый номер:		76:23:040803:107	
Сведения о принятии акта и (или) заключении договора, предусматривающих предоставление в соответствии с земельным законодательством исполнительным органом государственным органом власти или органом местного самоуправления, находящегося в государственной или муниципальной собственности земельного участка для строительства наемного дома социального использования или наемного дома коммерческого использования:		данные отсутствуют	
Сведения о том, что земельный участок или земельные участки образованы на основании решения об изъятии земельного участка и (или) расположенного на нем объекта недвижимости для государственных или муниципальных нужд:		данные отсутствуют	
Сведения о том, что земельный участок образован из земель или земельного участка, государственная собственность на которые не разграничена:		данные отсутствуют	
Сведения о наличии земельного спора о местоположении границ земельных участков:		данные отсутствуют	
Статус записи об объекте недвижимости:		Сведения об объекте недвижимости имеют статус "актуальные, ранее учтенные"	
Особые отметки:		Сведения об ограничениях права на объект недвижимости, обременениях данного объекта, не зарегистрированных в реестре прав, ограничений прав и обременений недвижимого имущества: вид ограничения (обременения): ограничения прав на земельный участок, предусмотренные статьей 56 Земельного кодекса Российской Федерации; срок действия: с 28.07.2016; реквизиты документа-основания: справка о нахождении на балансе имущества от 27.05.2016 № ЯР/31-1/94 выдан: Филиал ПАО "МРСК Центра"-"Ярэнерго". вид ограничения (обременения): ограничения прав на земельный участок, предусмотренные статьей 56 Земельного кодекса Российской Федерации; срок действия: с 22.04.2020; реквизиты документа-основания: постановление "О порядке установления охранных зон объектов электросетевого хозяйства и особых условий использования земельных участков, расположенных в границах таких зон" от 24.02.2009 № 160 выдан: Правительство РФ. вид ограничения (обременения): ограничения прав на земельный участок, предусмотренные статьей 56 Земельного кодекса Российской Федерации; срок действия: с 21.06.2024; реквизиты документа-основания: приказ "Об установлении приаэродромной территории аэродрома Ярославль (Туношна)" от 17.08.2020 № 1022-П выдан: Министерство транспорта Российской Федерации Федеральное агентство воздушного транспорта (Росавиация).	




ДОКУМЕНТ ПОДПИСАН  
ЭЛЕКТРОННОЙ ПОДПИСЬЮ

Сертификат: 83997148184797998005552191040001978443  
Владелец: ПУБЛИЧНО-ПРАВОВАЯ КОМПАНИЯ  
РОСКАДАСТР  
Действителен: с 24.12.2025 по 19.03.2027

ПОЛНОЕ НАИМЕНОВАНИЕ ДОЛЖНОСТИ

инициалы, фамилия

Земельный участок			
вид объекта недвижимости			
Лист № 4 раздела 1	Всего листов раздела 1: 4	Всего разделов: 8	Всего листов выписки: 16
18.05.2026г. № КУВИ-001/2026-65033933			
Кадастровый номер:		76:23:040803:107	
Получатель выписки:		Углов Владимир Николаевич, действующий(ая) на основании документа "" от имени заявителя ГОСУДАРСТВЕННОЕ ПРОФЕССИОНАЛЬНОЕ ОБРАЗОВАТЕЛЬНОЕ УЧРЕЖДЕНИЕ ЯРОСЛАВСКОЙ ОБЛАСТИ "ЯРОСЛАВСКИЙ ТЕХНОЛОГО-ЭКОНОМИЧЕСКИЙ КОЛЛЕДЖ", 7605007420	

ПОЛНОЕ НАИМЕНОВАНИЕ ДОЛЖНОСТИ	 <p>ДОКУМЕНТ ПОДПИСАН ЭЛЕКТРОННОЙ ПОДПИСЬЮ</p> <p>Сертификат: 83997148184797998005552191040001978443 Владелец: ПУБЛИЧНО-ПРАВОВАЯ КОМПАНИЯ РОСКАДАСТР Действителен: с 24.12.2025 по 19.03.2027</p>	инициалы, фамилия
-------------------------------	--	-------------------

## Выписка из Единого государственного реестра недвижимости об объекте недвижимости

## Сведения о зарегистрированных правах

Земельный участок			
вид объекта недвижимости			
Лист № 1 раздела 2	Всего листов раздела 2: 2	Всего разделов: 8	Всего листов выписки: 16
18.05.2026г. № КУВИ-001/2026-65033933			
Кадастровый номер:		76:23:040803:107	
1	Правообладатель (правообладатели):	1.1	Ярославская область
	Сведения о возможности предоставления третьим лицам персональных данных физического лица:	1.1.1	данные отсутствуют
2	Вид, номер, дата и время государственной регистрации права:	2.1	Собственность 76-76-21/019/2012-426 21.03.2012 00:00:00
3	Сведения об осуществлении государственной регистрации сделки, права без необходимого в силу закона согласия третьего лица, органа:	3.1	данные отсутствуют
4	Ограничение прав и обременение объекта недвижимости:	не зарегистрировано	
1	Правообладатель (правообладатели):	1.2	Государственное профессиональное образовательное учреждение Ярославской области Ярославский технологическо-экономический колледж, ИНН: 7605007420, ОГРН: 1027600790502
	Сведения о возможности предоставления третьим лицам персональных данных физического лица:	1.2.1	данные отсутствуют
2	Вид, номер, дата и время государственной регистрации права:	2.2	Постоянное (бессрочное) пользование 76-76-01/174/2006-474 13.09.2006 00:00:00
3	Сведения об осуществлении государственной регистрации сделки, права без необходимого в силу закона согласия третьего лица, органа:	3.2	данные отсутствуют
4	Ограничение прав и обременение объекта недвижимости:	не зарегистрировано	
5	Договоры участия в долевом строительстве:	не зарегистрировано	
6	Заявленные в судебном порядке права требования:	данные отсутствуют	
7	Сведения о возможности предоставления третьим лицам персональных данных физического лица:	данные отсутствуют	
8	Сведения о возражении в отношении зарегистрированного права:	данные отсутствуют	
9	Сведения о наличии решения об изъятии объекта недвижимости для государственных и муниципальных нужд:	данные отсутствуют	



ДОКУМЕНТ ПОДПИСАН  
ЭЛЕКТРОННОЙ ПОДПИСЬЮ

Сертификат: 83997148184797998005552191040001978443

Владелец: ПУБЛИЧНО-ПРАВОВАЯ КОМПАНИЯ

РОСКАДАСТР

Действителен: с 24.12.2025 по 19.03.2027

ПОЛНОЕ НАИМЕНОВАНИЕ ДОЛЖНОСТИ

ИНИЦИАЛЫ, ФАМИЛИЯ

Земельный участок			
вид объекта недвижимости			
Лист № 2 раздела 2	Всего листов раздела 2: 2	Всего разделов: 8	Всего листов выписки: 16
18.05.2026г. № КУВИ-001/2026-65033933			
Кадастровый номер:		76:23:040803:107	
10	Сведения о невозможности государственной регистрации без личного участия правообладателя или его законного представителя:	данные отсутствуют	
11	Правопритязания и сведения о наличии поступивших, но не рассмотренных заявлений о проведении государственной регистрации права (перехода, прекращения права), ограничения права или обременения объекта недвижимости, сделки в отношении объекта недвижимости:	отсутствуют	
11	Сведения о невозможности государственной регистрации перехода, прекращения, ограничения права на земельный участок из земель сельскохозяйственного назначения:	данные отсутствуют	



ДОКУМЕНТ ПОДПИСАН  
ЭЛЕКТРОННОЙ ПОДПИСЬЮ

Сертификат: 83997148184797998005552191040001978443  
Владелец: ПУБЛИЧНО-ПРАВОВАЯ КОМПАНИЯ  
РОСКАДАСТР  
Действителен: с 24.12.2025 по 19.03.2027

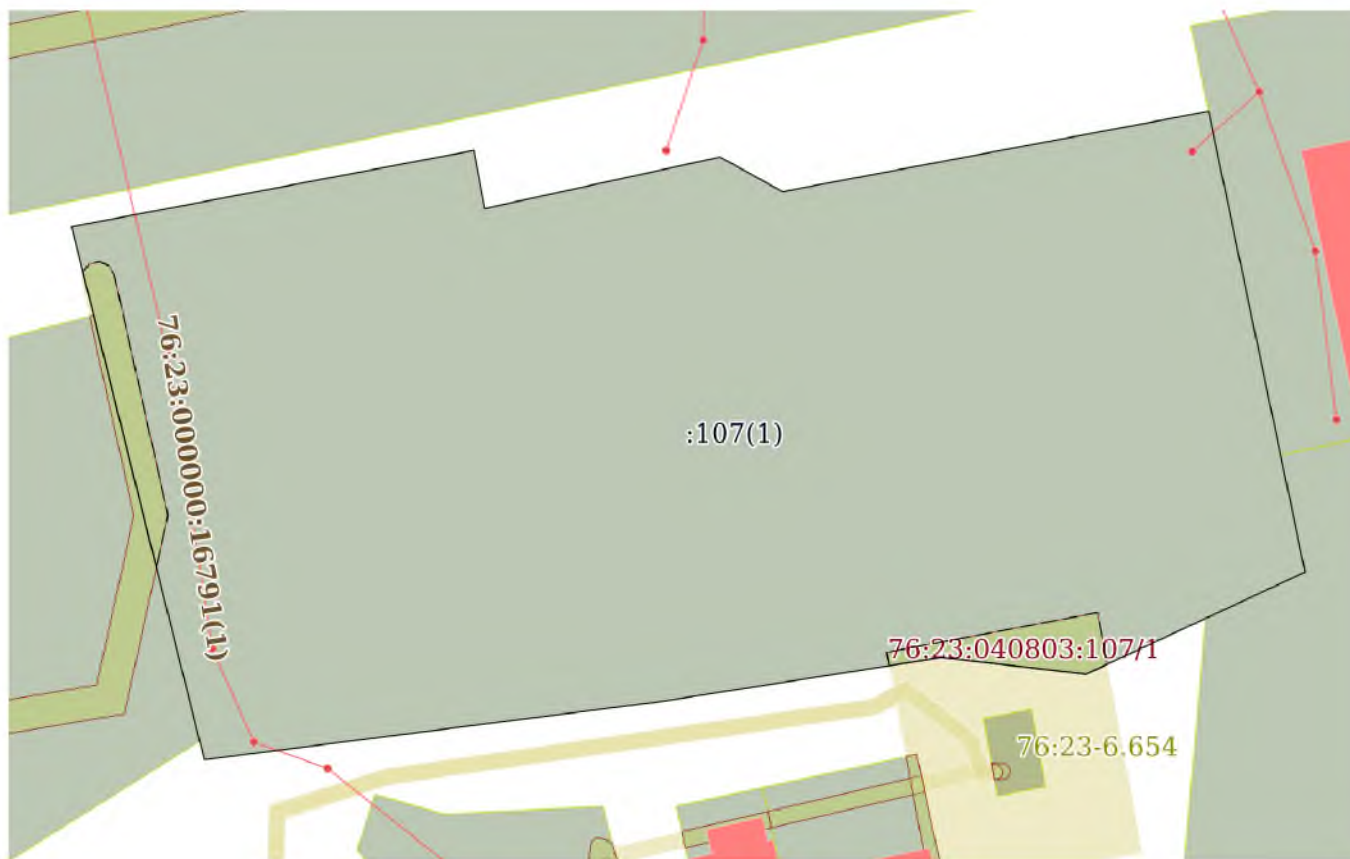
ПОЛНОЕ НАИМЕНОВАНИЕ ДОЛЖНОСТИ

инициалы, фамилия

Выписка из Единого государственного реестра недвижимости об объекте недвижимости  
Описание местоположения земельного участка

Земельный участок			
вид объекта недвижимости			
Лист № 1 раздела 3	Всего листов раздела 3: 1	Всего разделов: 8	Всего листов выписки: 16
18.05.2026г. № КУВИ-001/2026-65033933			
Кадастровый номер:		76:23:040803:107	

План (чертеж, схема) земельного участка



Масштаб 1:900

Условные обозначения:



ДОКУМЕНТ ПОДПИСАН  
ЭЛЕКТРОННОЙ ПОДПИСЬЮ

Сертификат: 83997148184797998005552191040001978443  
Владелец: ПУБЛИЧНО-ПРАВОВАЯ КОМПАНИЯ  
РОСКАДАСТР  
Действителен: с 24.12.2025 по 19.03.2027

ПОЛНОЕ НАИМЕНОВАНИЕ ДОЛЖНОСТИ

инициалы, фамилия

## Выписка из Единого государственного реестра недвижимости об объекте недвижимости

## Описание местоположения земельного участка

Земельный участок			
вид объекта недвижимости			
Лист № 1 раздела 3.1	Всего листов раздела 3.1: 1	Всего разделов: 8	Всего листов выписки: 16
18.05.2026г. № КУВИ-001/2026-65033933			
Кадастровый номер:		76:23:040803:107	

Описание местоположения границ земельного участка							
№ п/п	Номер точки		Дирекционный угол	Горизонтальное проложение, м	Описание закрепления на местности	Кадастровые номера смежных участков	Сведения об адресах правообладателей смежных земельных участков
	начальная	конечная					
1	2	3	4	5	6	7	8
1	1.1.1	1.1.2	79°16.3'	49.42	данные отсутствуют	данные отсутствуют	данные отсутствуют
2	1.1.2	1.1.3	169°14.5'	7.13	данные отсутствуют	данные отсутствуют	данные отсутствуют
3	1.1.3	1.1.4	77°40.2'	29.08	данные отсутствуют	данные отсутствуют	данные отсутствуют
4	1.1.4	1.1.5	118°58.6'	8.61	данные отсутствуют	данные отсутствуют	данные отсутствуют
5	1.1.5	1.1.6	79°19.9'	52.34	данные отсутствуют	данные отсутствуют	данные отсутствуют
6	1.1.6	1.1.7	168°10.1'	42.38	данные отсутствуют	76:23:040803:106(1)	адрес отсутствует
7	1.1.7	1.1.8	168°10.6'	14.45	данные отсутствуют	76:23:040803:317(1)	адрес отсутствует
8	1.1.8	1.1.9	245°2.5'	13.25	данные отсутствуют	76:23:040803:317(1)	адрес отсутствует
9	1.1.9	1.1.10	245°0.8'	15.91	данные отсутствуют	данные отсутствуют	данные отсутствуют
10	1.1.10	1.1.11	276°29.7'	17.59	данные отсутствуют	данные отсутствуют	данные отсутствуют
11	1.1.11	1.1.12	261°5.7'	34.5	данные отсутствуют	данные отсутствуют	данные отсутствуют
12	1.1.12	1.1.13	262°44.6'	55.34	данные отсутствуют	данные отсутствуют	данные отсутствуют
13	1.1.13	1.1.14	346°1.5'	2.28	данные отсутствуют	данные отсутствуют	данные отсутствуют
14	1.1.14	1.1.15	346°0.9'	59.83	данные отсутствуют	данные отсутствуют	данные отсутствуют
15	1.1.14	1.1.14			данные отсутствуют	76:23:040803:327(1)	данные отсутствуют
16	1.1.15	1.1.1	345°55.9'	4.2	данные отсутствуют	данные отсутствуют	данные отсутствуют



ДОКУМЕНТ ПОДПИСАН  
ЭЛЕКТРОННОЙ ПОДПИСЬЮ

Сертификат: 83997148184797998005552191040001978443  
Владелец: ПУБЛИЧНО-ПРАВОВАЯ КОМПАНИЯ  
РОСКАДАСТР  
Действителен: с 24.12.2025 по 19.03.2027

ПОЛНОЕ НАИМЕНОВАНИЕ ДОЛЖНОСТИ

инициалы, фамилия

## Выписка из Единого государственного реестра недвижимости об объекте недвижимости

## Описание местоположения земельного участка

Земельный участок			
вид объекта недвижимости			
Лист № 1 раздела 3.2	Всего листов раздела 3.2: 1	Всего разделов: 8	Всего листов выписки: 16
18.05.2026г. № КУВИ-001/2026-65033933			
Кадастровый номер:		76:23:040803:107	

Сведения о характерных точках границы земельного участка				
Система координат МСК-76				
Номер точки	Координаты, м		Описание закрепления на местности	Средняя квадратичная погрешность определения координат характерных точек границ земельного участка, м
	X	Y		
1	2	3	4	5
1	371875.55	1327356.38	-	0.3
2	371884.75	1327404.94	-	0.3
3	371877.75	1327406.27	-	0.3
4	371883.96	1327434.68	-	0.3
5	371879.79	1327442.21	-	0.3
6	371889.48	1327493.65	-	0.3
7	371848	1327502.34	-	0.3
8	371833.86	1327505.3	-	0.3
9	371828.27	1327493.29	-	0.3
10	371821.55	1327478.87	-	0.3
11	371823.54	1327461.39	-	0.3
12	371818.2	1327427.31	-	0.3
13	371811.21	1327372.41	-	0.3
14	371813.42	1327371.86	-	0.1
15	371871.48	1327357.4	-	0.1
1	371875.55	1327356.38	-	0.3



ДОКУМЕНТ ПОДПИСАН  
ЭЛЕКТРОННОЙ ПОДПИСЬЮ

Сертификат: 83997148184797998005552191040001978443  
Владелец: ПУБЛИЧНО-ПРАВОВАЯ КОМПАНИЯ  
РОСКАДАСТР  
Действителен: с 24.12.2025 по 19.03.2027

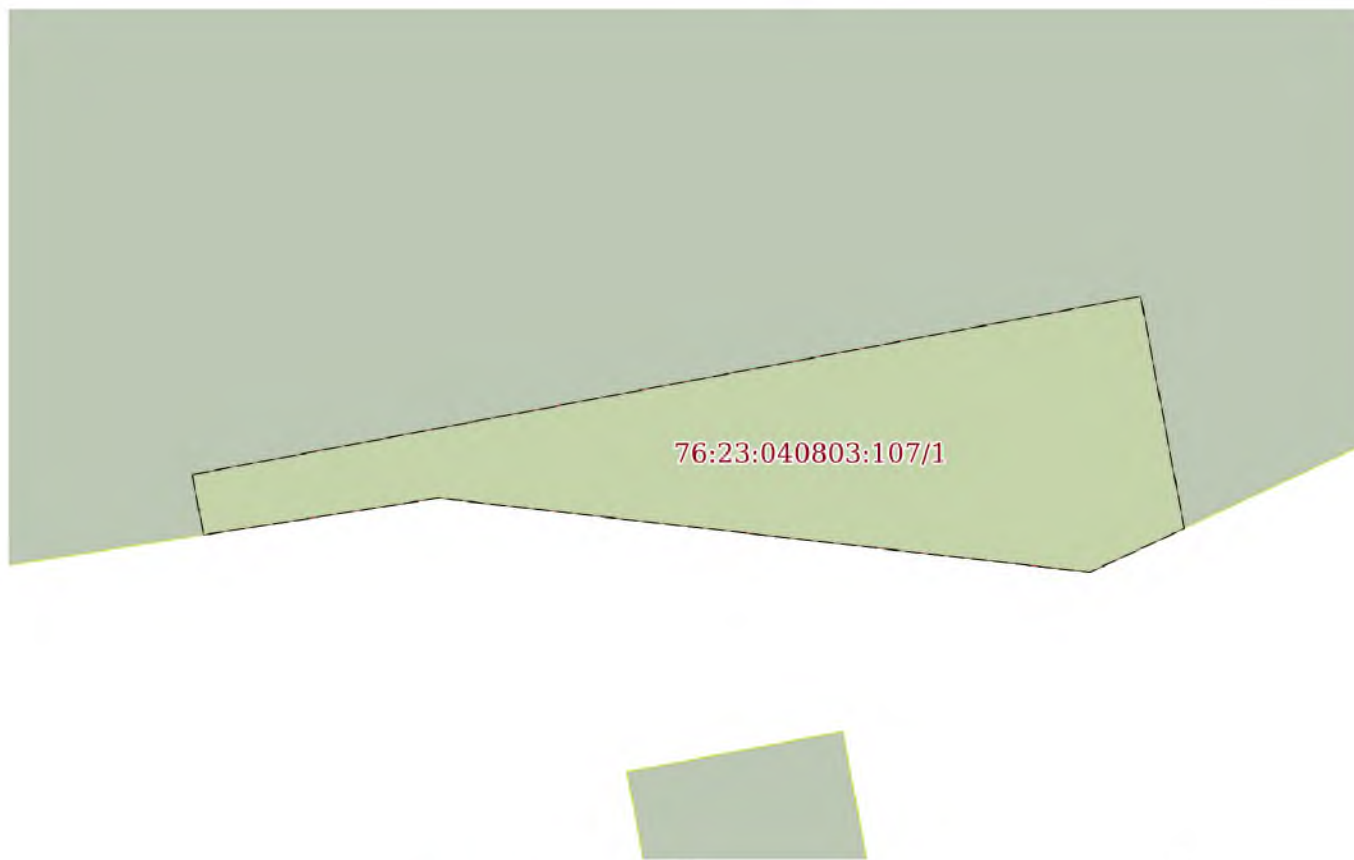
ПОЛНОЕ НАИМЕНОВАНИЕ ДОЛЖНОСТИ

инициалы, фамилия


Выписка из Единого государственного реестра недвижимости об объекте недвижимости  
Сведения о частях земельного участка

Земельный участок			
вид объекта недвижимости			
Лист № 1 раздела 4	Всего листов раздела 4: 2	Всего разделов: 8	Всего листов выписки: 16
18.05.2026г. № КУВИ-001/2026-65033933			
Кадастровый номер:		76:23:040803:107	

План (чертеж, схема) части земельного участка | Учетный номер части: 76:23:040803:107/1



Масштаб 1:200 | Условные обозначения:

ПОЛНОЕ НАИМЕНОВАНИЕ ДОЛЖНОСТИ	 <p>ДОКУМЕНТ ПОДПИСАН ЭЛЕКТРОННОЙ ПОДПИСЬЮ</p> <p>Сертификат: 83997148184797998005552191040001978443 Владелец: ПУБЛИЧНО-ПРАВОВАЯ КОМПАНИЯ РОСКАДАСТР Действителен: с 24.12.2025 по 19.03.2027</p>	инициалы, фамилия
-------------------------------	--	-------------------

Земельный участок

вид объекта недвижимости

Лист № 2 раздела 4

Всего листов раздела 4: 2

Всего разделов: 8

Всего листов выписки: 16

18.05.2026г. № КУВИ-001/2026-65033933

Кадастровый номер:

76:23:040803:107

План (чертеж, схема) части земельного участка

Учетный номер части: 76:23:040803:107/2



Масштаб 1:400

Условные обозначения:

ДОКУМЕНТ ПОДПИСАН  
ЭЛЕКТРОННОЙ ПОДПИСЬЮ

Сертификат: 83997148184797998005552191040001978443

Владелец: ПУБЛИЧНО-ПРАВОВАЯ КОМПАНИЯ

РОСКАДАСТР

Действителен: с 24.12.2025 по 19.03.2027

ПОЛНОЕ НАИМЕНОВАНИЕ ДОЛЖНОСТИ

инициалы, фамилия

## Выписка из Единого государственного реестра недвижимости об объекте недвижимости

## Сведения о частях земельного участка

Земельный участок			
вид объекта недвижимости			
Лист № 1 раздела 4.1	Всего листов раздела 4.1: 3	Всего разделов: 8	Всего листов выписки: 16
18.05.2026г. № КУВИ-001/2026-65033933			
Кадастровый номер:		76:23:040803:107	

Учетный номер части	Площадь, м2	Содержание ограничения в использовании или ограничения права на объект недвижимости или обременения объекта недвижимости
1	2	3
76:23:040803:107/1	104	<p>вид ограничения (обременения): ограничения прав на земельный участок, предусмотренные статьей 56 Земельного кодекса Российской Федерации;</p> <p>Срок действия: не установлен;</p> <p>реквизиты документа-основания: справка о нахождении на балансе имущества от 27.05.2016 № ЯР/31-1/94 выдан: Филиал ПАО "МРСК Центра"- "Ярэнерго";</p> <p>Содержание ограничения (обременения): Ограничения изложены в Постановлении Правительства РФ "О порядке установления охранных зон объектов электросетевого хозяйства и особых условий использования земельных участков, расположенных в границах таких зон" №160 от 24 февраля 2009 г.;</p> <p>Реестровый номер границы: 76.23.2.658</p>
76:23:040803:107/2	110	<p>вид ограничения (обременения): ограничения прав на земельный участок, предусмотренные статьей 56 Земельного кодекса Российской Федерации;</p> <p>Срок действия: не установлен;</p> <p>реквизиты документа-основания: постановление "О порядке установления охранных зон объектов электросетевого хозяйства и особых условий использования земельных участков, расположенных в границах таких зон" от 24.02.2009 № 160 выдан: Правительство РФ;</p> <p>Содержание ограничения (обременения): В соответствии с Правилами установления охранных зон объектов электросетевого хозяйства и особых условий использования земельных участков, расположенных в границах таких зон (утв. постановлением Правительства РФ от 24 февраля 2009 г. N 160. 8. В охранных зонах запрещается осуществлять любые действия, которые могут нарушить безопасную работу объектов электросетевого хозяйства, в том числе привести к их повреждению или уничтожению, и (или) повлечь причинение вреда жизни, здоровью граждан и имуществу физических или юридических лиц, а также повлечь нанесение экологического ущерба и возникновение пожаров, в том числе: а) набрасывать на провода и опоры воздушных линий электропередачи посторонние предметы, а также подниматься на опоры воздушных линий электропередачи; б) размещать любые объекты и предметы (материалы) в пределах созданных в соответствии с требованиями</p>



ДОКУМЕНТ ПОДПИСАН  
ЭЛЕКТРОННОЙ ПОДПИСЬЮ

Сертификат: 83997148184797998005552191040001978443

Владелец: ПУБЛИЧНО-ПРАВОВАЯ КОМПАНИЯ

РОСКАДАСТР

Действителен: с 24.12.2025 по 19.03.2027

ПОЛНОЕ НАИМЕНОВАНИЕ ДОЛЖНОСТИ

ИНИЦИАЛЫ, ФАМИЛИЯ

Земельный участок			
вид объекта недвижимости			
Лист № 2 раздела 4.1	Всего листов раздела 4.1: 3	Всего разделов: 8	Всего листов выписки: 16

18.05.2026г. № КУВИ-001/2026-65033933

Кадастровый номер:

76:23:040803:107

нормативно-технических документов проходов и подъездов для доступа к объектам электросетевого хозяйства, а также проводить любые работы и возводить сооружения, которые могут препятствовать доступу к объектам электросетевого хозяйства, без создания необходимых для такого доступа проходов и подъездов;в) находиться в пределах огороженной территории и помещениях распределительных устройств и подстанций, открывать двери и люки распределительных устройств и подстанций, производить переключения и подключения в электрических сетях (указанное требование не распространяется на работников, занятых выполнением разрешенных в установленном порядке работ), разводить огонь в пределах охранных зон вводных и распределительных устройств, подстанций, воздушных линий электропередачи, а также в охранных зонах кабельных линий электропередачи;г) размещать свалки; д) производить работы ударными механизмами, сбрасывать тяжести массой свыше 5 тонн, производить сброс и слив едких и коррозионных веществ и горюче-смазочных материалов (в охранных зонах подземных кабельных линий электропередачи). 9. В охранных зонах, установленных для объектов электросетевого хозяйства напряжением свыше 1000 вольт, помимо действий, предусмотренных пунктом 8 настоящих Правил, запрещается: а) складировать или размещать хранилища любых, в том числе горюче-смазочных, материалов;б) размещать детские и спортивные площадки, стадионы, рынки, торговые точки, полевые станы, загоны для скота, гаражи и стоянки всех видов машин и механизмов, за исключением гаражей-стоянок автомобилей, принадлежащих физическим лицам, проводить любые мероприятия, связанные с большим скоплением людей, не занятых выполнением разрешенных в установленном порядке работ (в охранных зонах воздушных линий электропередачи); в) использовать (запускать) любые летательные аппараты, в том числе воздушных змеев, спортивные модели летательных аппаратов (в охранных зонах воздушных линий электропередачи); г) бросать якоря с судов и осуществлять их проход с отданными якорями, цепями, лотами, волокушами и тралами (в охранных зонах подводных кабельных линий электропередачи); д) осуществлять проход судов с поднятыми стрелами кранов и других механизмов (в охранных зонах воздушных линий электропередачи).;

Реестровый номер границы: 76.23.2.6109

Весь

вид ограничения (обременения): ограничения прав на земельный участок, предусмотренные статьей 56 Земельного кодекса Российской Федерации;

Срок действия: не установлен;

реквизиты документа-основания: приказ "Об установлении приаэродромной территории аэродрома Ярославль (Туношна)" от 17.08.2020 № 1022-П выдан: Министерство транспорта Российской Федерации Федеральное агентство воздушного транспорта (Росавиация);

Содержание ограничения (обременения): В соответствии с Решением об установлении приаэродромной территории аэродрома Ярославль (Туношна) от 17.08.2020г., на приаэродромной территории аэропорта Ярославль (Туношна) (подзона 5) запрещается: размещать опасные производственные объекты, определенные Федеральным законом "О промышленной безопасности"



ДОКУМЕНТ ПОДПИСАН  
ЭЛЕКТРОННОЙ ПОДПИСЬЮ

Сертификат: 83997148184797998005552191040001978443

Владелец: ПУБЛИЧНО-ПРАВОВАЯ КОМПАНИЯ

РОСКАДАСТР

Действителен: с 24.12.2025 по 19.03.2027

ПОЛНОЕ НАИМЕНОВАНИЕ ДОЛЖНОСТИ

ИНИЦИАЛЫ, ФАМИЛИЯ

## Земельный участок

вид объекта недвижимости

Лист № 3 раздела 4.1

Всего листов раздела 4.1: 3

Всего разделов: 8

Всего листов выписки: 16

18.05.2026г. № КУВИ-001/2026-65033933

Кадастровый номер:

76:23:040803:107

опасных производственных объектов", функционирование которых может повлиять на безопасность полетов воздушных судов.;

Реестровый номер границы: 76:00-6.776;

Вид объекта реестра границ: Зона с особыми условиями использования территории;

Вид зоны по документу: Часть приаэродромной территории аэродрома Ярославль (Туношна) (подзона 5)



ДОКУМЕНТ ПОДПИСАН  
ЭЛЕКТРОННОЙ ПОДПИСЬЮ

Сертификат: 83997148184797998005552191040001978443

Владелец: ПУБЛИЧНО-ПРАВОВАЯ КОМПАНИЯ

РОСКАДАСТР

Действителен: с 24.12.2025 по 19.03.2027

ПОЛНОЕ НАИМЕНОВАНИЕ ДОЛЖНОСТИ

инициалы, фамилия

## Выписка из Единого государственного реестра недвижимости об объекте недвижимости

## Сведения о частях земельного участка

Земельный участок			
вид объекта недвижимости			
Лист № 1 раздела 4.2	Всего листов раздела 4.2: 2	Всего разделов: 8	Всего листов выписки: 16
18.05.2026г. № КУВИ-001/2026-65033933			
Кадастровый номер:		76:23:040803:107	

Сведения о характерных точках границы части (частей) земельного участка				
Учетный номер части: 76:23:040803:107/1				
Система координат МСК-76				
Номер точки	Координаты, м		Описание закрепления на местности	Средняя квадратичная погрешность определения координат характерных точек границ земельного участка, м
	X	Y		
1	2	3	4	5
1	371824.17	1327454.79	-	0.1
2	371822.55	1327455.09	-	-
3	371823.54	1327461.39	-	0.3
4	371821.55	1327478.87	-	0.3
5	371822.72	1327481.4	-	-
6	371828.96	1327480.23	-	0.1
1	371824.17	1327454.79	-	0.1

ПОЛНОЕ НАИМЕНОВАНИЕ ДОЛЖНОСТИ		ДОКУМЕНТ ПОДПИСАН ЭЛЕКТРОННОЙ ПОДПИСЬЮ	инициалы, фамилия
	Сертификат: 83997148184797998005552191040001978443 Владелец: ПУБЛИЧНО-ПРАВОВАЯ КОМПАНИЯ РОСКАДАСТР Действителен: с 24.12.2025 по 19.03.2027		

## Земельный участок

вид объекта недвижимости

Лист № 2 раздела 4.2

Всего листов раздела 4.2: 2

Всего разделов: 8

Всего листов выписки: 16

18.05.2026г. № КУВИ-001/2026-65033933

Кадастровый номер:

76:23:040803:107

## Сведения о характерных точках границы части (частей) земельного участка

Учетный номер части: 76:23:040803:107/2

Система координат МСК-76

Номер точки	Координаты, м		Описание закрепления на местности	Средняя квадратичная погрешность определения координат характерных точек границ земельного участка, м
	X	Y		
1	2	3	4	5
1	371870.12	1327357.74	-	0.1
2	371834.4	1327366.63	-	-
3	371840.73	1327368.02	-	0.1
4	371869.76	1327361.53	-	0.1
5	371870.83	1327360.9	-	0.1
6	371871.32	1327359.77	-	0.1
7	371871.05	1327358.56	-	0.1
1	371870.12	1327357.74	-	0.1



ДОКУМЕНТ ПОДПИСАН  
ЭЛЕКТРОННОЙ ПОДПИСЬЮ

Сертификат: 83997148184797998005552191040001978443  
Владелец: ПУБЛИЧНО-ПРАВОВАЯ КОМПАНИЯ  
РОСКАДАСТР  
Действителен: с 24.12.2025 по 19.03.2027

ПОЛНОЕ НАИМЕНОВАНИЕ ДОЛЖНОСТИ

инициалы, фамилия

**Филиал публично-правовой компании "Роскадастр" по Ярославской области**

полное наименование органа регистрации прав

Выписка из Единого государственного реестра недвижимости об объекте недвижимости

Сведения о характеристиках объекта недвижимости

На основании запроса от 13.05.2026, поступившего на рассмотрение 13.05.2026, сообщаем, что согласно записям Единого государственного реестра недвижимости:


Раздел 1 Лист 1

Здание			
вид объекта недвижимости			


Лист № 1 раздела 1	Всего листов раздела 1: 2	Всего разделов: 3	Всего листов выписки: 5
--------------------	---------------------------	-------------------	-------------------------

18.05.2026г. № КУВИ-001/2026-64969745	
Кадастровый номер:	76:23:010101:21941
Номер кадастрового квартала:	76:23:040803
Дата присвоения кадастрового номера:	01.07.2012

Ранее присвоенный государственный учетный номер:	Инвентарный номер 24794
Местоположение:	Ярославская область, г. Ярославль, ул. Институтская, д. 22
Площадь:	4081.1
Назначение:	Жилое
Наименование:	Общежитие
Количество этажей, в том числе подземных этажей:	6, в том числе подземных 1
Материал наружных стен:	Кирпичные
Год ввода в эксплуатацию по завершении строительства:	данные отсутствуют
Год завершения строительства:	1976
Кадастровая стоимость, руб.:	173221636,52
Кадастровые номера иных объектов недвижимости, в пределах которых расположен объект недвижимости:	76:23:040803:49
Кадастровые номера помещений, машино-мест, расположенных в здании или сооружении:	данные отсутствуют
Кадастровые номера объектов недвижимости, из которых образован объект недвижимости:	данные отсутствуют
Кадастровые номера образованных объектов недвижимости:	данные отсутствуют
Сведения о включении объекта недвижимости в состав предприятия как имущественного комплекса:	данные отсутствуют
Сведения о включении объекта недвижимости в состав единого недвижимого комплекса:	данные отсутствуют
Виды разрешенного использования:	данные отсутствуют

полное наименование должности	 ДОКУМЕНТ ПОДПИСАН ЭЛЕКТРОННОЙ ПОДПИСЬЮ Сертификат: 83997148184797998005552191040001978443 Владелец: ПУБЛИЧНО-ПРАВОВАЯ КОМПАНИЯ РОСКАДАСТР Действителен: с 24.12.2025 по 19.03.2027	инициалы, фамилия

Здание			
вид объекта недвижимости			
Лист № 2 раздела 1	Всего листов раздела 1: 2	Всего разделов: 3	Всего листов выписки: 5
18.05.2026г. № КУВИ-001/2026-64969745			
Кадастровый номер:		76:23:010101:21941	
Сведения о включении объекта недвижимости в реестр объектов культурного наследия:		данные отсутствуют	
Сведения о кадастровом инженере:		дата завершения кадастровых работ: 17.12.2007	
Сведения о признании многоквартирного дома аварийным и подлежащим сносу или реконструкции и (или) о признании жилого помещения, в том числе жилого дома, непригодным для проживания:		данные отсутствуют	
Статус записи об объекте недвижимости:		Сведения об объекте недвижимости имеют статус "актуальные, ранее учтенные"	
Особые отметки:		Сведения, необходимые для заполнения разделов: 6 - Сведения о частях объекта недвижимости; 7 - Перечень помещений, машино-мест, расположенных в здании, сооружении; 8 - План расположения помещения, машино-места на этаже (плане этажа), отсутствуют.	
Получатель выписки:		Углов Владимир Николаевич, действующий(ая) на основании документа "" от имени заявителя ГОСУДАРСТВЕННОЕ ПРОФЕССИОНАЛЬНОЕ ОБРАЗОВАТЕЛЬНОЕ УЧРЕЖДЕНИЕ ЯРОСЛАВСКОЙ ОБЛАСТИ "ЯРОСЛАВСКИЙ ТЕХНОЛОГО-ЭКОНОМИЧЕСКИЙ КОЛЛЕДЖ", 7605007420	

	 <p>ДОКУМЕНТ ПОДПИСАН ЭЛЕКТРОННОЙ ПОДПИСЬЮ</p> <p>Сертификат: 83997148184797998005552191040001978443 Владелец: ПУБЛИЧНО-ПРАВОВАЯ КОМПАНИЯ РОСКАДАСТР Действителен: с 24.12.2025 по 19.03.2027</p>	
ПОЛНОЕ НАИМЕНОВАНИЕ ДОЛЖНОСТИ		инициалы, фамилия

Выписка из Единого государственного реестра недвижимости об объекте недвижимости  
Сведения о зарегистрированных правах

Здание			
вид объекта недвижимости			
Лист № 1 раздела 2	Всего листов раздела 2: 2	Всего разделов: 3	Всего листов выписки: 5
18.05.2026г. № КУВИ-001/2026-64969745			
Кадастровый номер:		76:23:010101:21941	
1	Правообладатель (правообладатели):	1.1	ГОСУДАРСТВЕННОЕ ПРОФЕССИОНАЛЬНОЕ ОБРАЗОВАТЕЛЬНОЕ УЧРЕЖДЕНИЕ ЯРОСЛАВСКОЙ ОБЛАСТИ ЯРОСЛАВСКИЙ ТЕХНОЛОГО-ЭКОНОМИЧЕСКИЙ КОЛЛЕДЖ, ИНН: 7605007420, ОГРН: 1027600790502
	Сведения о возможности предоставления третьим лицам персональных данных физического лица:	1.1.1	данные отсутствуют
2	Вид, номер, дата и время государственной регистрации права:	2.1	Оперативное управление 76-76/023-76/001/021/2015-25/2 23.03.2015 17:05:18
3	Сведения об осуществлении государственной регистрации сделки, права без необходимого в силу закона согласия третьего лица, органа:	3.1	данные отсутствуют
4	Ограничение прав и обременение объекта недвижимости:	не зарегистрировано	
1	Правообладатель (правообладатели):	1.2	Ярославская область
	Сведения о возможности предоставления третьим лицам персональных данных физического лица:	1.2.1	данные отсутствуют
2	Вид, номер, дата и время государственной регистрации права:	2.2	Собственность 76-76-01/015/2009-496 30.03.2009 00:00:00
3	Сведения об осуществлении государственной регистрации сделки, права без необходимого в силу закона согласия третьего лица, органа:	3.2	данные отсутствуют
4	Ограничение прав и обременение объекта недвижимости:	не зарегистрировано	
5	Договоры участия в долевом строительстве:	не зарегистрировано	
6	Заявленные в судебном порядке права требования:	данные отсутствуют	
7	Сведения о возможности предоставления третьим лицам персональных данных физического лица	данные отсутствуют	
8	Сведения о возражении в отношении зарегистрированного права:	данные отсутствуют	
9	Сведения о наличии решения об изъятии объекта недвижимости для государственных и муниципальных нужд:	данные отсутствуют	




ДОКУМЕНТ ПОДПИСАН  
ЭЛЕКТРОННОЙ ПОДПИСЬЮ

Сертификат: 83997148184797998005552191040001978443  
Владелец: ПУБЛИЧНО-ПРАВОВАЯ КОМПАНИЯ  
РОСКАДАСТР  
Действителен: с 24.12.2025 по 19.03.2027

полное наименование должности

инициалы, фамилия

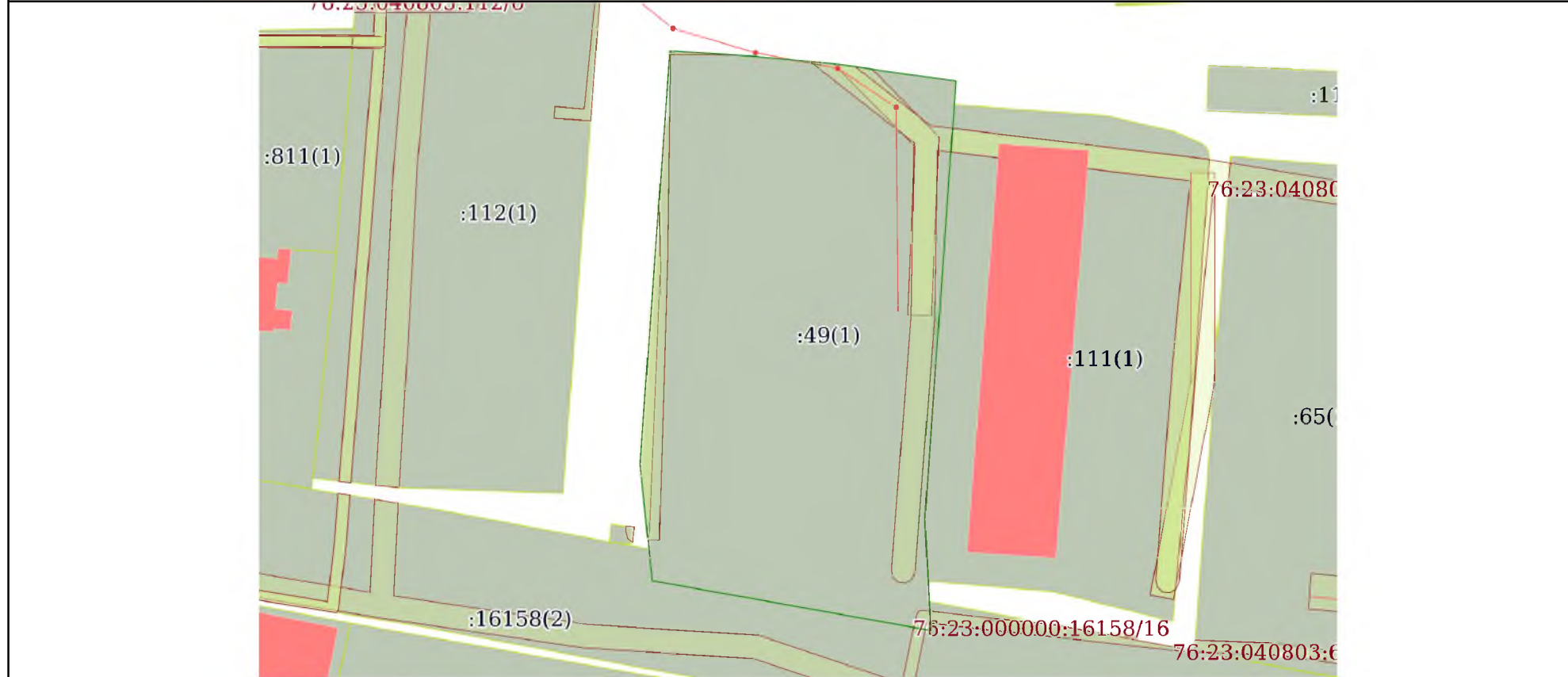
Здание			
вид объекта недвижимости			
Лист № 2 раздела 2	Всего листов раздела 2: 2	Всего разделов: 3	Всего листов выписки: 5
18.05.2026г. № КУВИ-001/2026-64969745			
Кадастровый номер:		76:23:010101:21941	
10	Сведения о невозможности государственной регистрации без личного участия правообладателя или его законного представителя:	данные отсутствуют	
11	Правопритязания и сведения о наличии поступивших, но не рассмотренных заявлений о проведении государственной регистрации права (перехода, прекращения права), ограничения права или обременения объекта недвижимости, сделки в отношении объекта недвижимости:	отсутствуют	

ПОЛНОЕ НАИМЕНОВАНИЕ ДОЛЖНОСТИ	 <p>ДОКУМЕНТ ПОДПИСАН ЭЛЕКТРОННОЙ ПОДПИСЬЮ</p> <p>Сертификат: 83997148184797998005552191040001978443 Владелец: ПУБЛИЧНО-ПРАВОВАЯ КОМПАНИЯ РОСКАДАСТР Действителен: с 24.12.2025 по 19.03.2027</p>	инициалы, фамилия
-------------------------------	--	-------------------


Выписка из Единого государственного реестра недвижимости об объекте недвижимости  
 Описание местоположения объекта недвижимости

Здание			
вид объекта недвижимости			
Лист № 1 раздела 5	Всего листов раздела 5: 1	Всего разделов: 3	Всего листов выписки: 5
18.05.2026г. № КУВИ-001/2026-64969745			
Кадастровый номер:		76:23:010101:21941	

Схема расположения объекта недвижимости (части объекта недвижимости) на земельном участке(ах)



Масштаб 1:1000      Условные обозначения:

ПОЛНОЕ НАИМЕНОВАНИЕ ДОЛЖНОСТИ		ДОКУМЕНТ ПОДПИСАН ЭЛЕКТРОННОЙ ПОДПИСЬЮ	инициалы, фамилия
	Сертификат: 83997148184797998005552191040001978443 Владелец: ПУБЛИЧНО-ПРАВОВАЯ КОМПАНИЯ РОСКАДАСТР Действителен: с 24.12.2025 по 19.03.2027		

**Филиал публично-правовой компании "Роскадастр" по Ярославской области**

полное наименование органа регистрации прав

Выписка из Единого государственного реестра недвижимости об объекте недвижимости

**Сведения о характеристиках объекта недвижимости**

На основании запроса от 13.05.2026, поступившего на рассмотрение 13.05.2026, сообщаем, что согласно записям Единого государственного реестра недвижимости:


Раздел 1 Лист 1

Земельный участок			
вид объекта недвижимости			

Лист № 1 раздела 1	Всего листов раздела 1: 4	Всего разделов: 8	Всего листов выписки: 20
--------------------	---------------------------	-------------------	--------------------------

18.05.2026г. № КУВИ-001/2026-65031148	
Кадастровый номер:	76:23:040803:49
Номер кадастрового квартала:	76:23:040803
Дата присвоения кадастрового номера:	16.04.2003

Ранее присвоенный государственный учетный номер:	Кадастровый номер 76:23:040803:0049
Местоположение:	Местоположение установлено относительно ориентира, расположенного в границах участка. Почтовый адрес ориентира: обл. Ярославская, г. Ярославль, ул. Институтская, дом №22.
Площадь:	4441
Кадастровая стоимость, руб.:	30319151.1
Кадастровые номера расположенных в пределах земельного участка объектов недвижимости:	76:23:010101:21941, 76:23:000000:16791, 76:23:010101:22401
Кадастровые номера объектов недвижимости, из которых образован объект недвижимости:	данные отсутствуют
Кадастровые номера образованных объектов недвижимости:	данные отсутствуют
Категория земель:	Земли населенных пунктов
Виды разрешенного использования:	Для эксплуатации жилого дома (общежитие)
Сведения о кадастровом инженере:	данные отсутствуют
Сведения о лесах, водных объектах и об иных природных объектах, расположенных в пределах земельного участка:	данные отсутствуют

полное наименование должности	 ДОКУМЕНТ ПОДПИСАН ЭЛЕКТРОННОЙ ПОДПИСЬЮ Сертификат: 83997148184797998005552191040001978443 Владелец: ПУБЛИЧНО-ПРАВОВАЯ КОМПАНИЯ РОСКАДАСТР Действителен: с 24.12.2025 по 19.03.2027	инициалы, фамилия
-------------------------------	--	-------------------

Земельный участок			
вид объекта недвижимости			
Лист № 2 раздела 1	Всего листов раздела 1: 4	Всего разделов: 8	Всего листов выписки: 20
18.05.2026г. № КУВИ-001/2026-65031148			
Кадастровый номер:		76:23:040803:49	
Сведения о том, что земельный участок полностью расположен в границах зоны с особыми условиями использования территории, территории объекта культурного наследия, сельскохозяйственного угодья в составе земель сельскохозяйственного назначения, публичного сервитута		Земельный участок полностью расположен в границах зоны с реестровым номером 76:00-6.776 от 08.06.2022, ограничение использования земельного участка в пределах зоны: В соответствии с Приказом Министерства транспорта Российской Федерации Федерального агентства воздушного транспорта об установлении приаэродромной территории аэродрома гражданской авиации от 23.11.2023г. № 1062-П., вид/наименование: Часть приаэродромной территории аэродрома Ярославль (Туношна) (подзона 5), решения: 1. дата решения: 23.11.2023, номер решения: 1062-П, наименование ОГВ/ОМСУ: Министерство транспорта Российской Федерации (МИНТРАНС РОССИИ) Федеральное агентство воздушного транспорта (РОСАВИАЦИЯ) 2. дата решения: 19.01.2024, номер решения: 54-п, наименование ОГВ/ОМСУ: Министерство транспорта Российской Федерации (МИНТРАНС РОССИИ) Федеральное агентство воздушного транспорта (РОСАВИАЦИЯ)	
Сведения о том, что земельный участок расположен в границах особой экономической зоны, территории опережающего развития, зоны территориального развития в Российской Федерации, игровой зоны:		данные отсутствуют	
Сведения о том, что земельный участок расположен в границах особо охраняемой природной территории, Байкальской природной территории и ее экологических зон, лесопарковом зеленом поясе, охотничьего угодья, лесничества:		данные отсутствуют	
Сведения о расположении земельного участка и (или) расположенного на нем объекта недвижимости в границах территории, в отношении которой принято решение о резервировании земель для государственных или муниципальных нужд:		данные отсутствуют	
Сведения о результатах проведения государственного земельного надзора:		данные отсутствуют	
Сведения о расположении земельного участка в границах территории, в отношении которой утвержден проект межевания территории:		данные отсутствуют	
Условный номер земельного участка:		данные отсутствуют	



ДОКУМЕНТ ПОДПИСАН  
ЭЛЕКТРОННОЙ ПОДПИСЬЮ

Сертификат: 83997148184797998005552191040001978443

Владелец: ПУБЛИЧНО-ПРАВОВАЯ КОМПАНИЯ

РОСКАДАСТР

Действителен: с 24.12.2025 по 19.03.2027

ПОЛНОЕ НАИМЕНОВАНИЕ ДОЛЖНОСТИ

ИНИЦИАЛЫ, ФАМИЛИЯ

Земельный участок			
вид объекта недвижимости			
Лист № 3 раздела 1	Всего листов раздела 1: 4	Всего разделов: 8	Всего листов выписки: 20

18.05.2026г. № КУВИ-001/2026-65031148

Кадастровый номер: 76:23:040803:49

Сведения о принятии акта и (или) заключении договора, предусматривающих предоставление в соответствии с земельным законодательством исполнительным органом государственным органом власти или органом местного самоуправления, находящегося в государственной или муниципальной собственности земельного участка для строительства наемного дома социального использования или наемного дома коммерческого использования:	данные отсутствуют
Сведения о том, что земельный участок или земельные участки образованы на основании решения об изъятии земельного участка и (или) расположенного на нем объекта недвижимости для государственных или муниципальных нужд:	данные отсутствуют
Сведения о том, что земельный участок образован из земель или земельного участка, государственная собственность на которые не разграничена:	данные отсутствуют
Сведения о наличии земельного спора о местоположении границ земельных участков:	данные отсутствуют
Статус записи об объекте недвижимости:	Сведения об объекте недвижимости имеют статус "актуальные, ранее учтенные"
Особые отметки:	Сведения об ограничениях права на объект недвижимости, обременениях данного объекта, не зарегистрированных в реестре прав, ограничений прав и обременений недвижимого имущества: вид ограничения (обременения): ограничения прав на земельный участок, предусмотренные статьей 56 Земельного кодекса Российской Федерации; срок действия: с 03.06.2016; реквизиты документа-основания: постановление Правительства РФ "О порядке установления охранных зон объектов электросетевого хозяйства и особых условий использования земельных участков, расположенных в границах таких зон" от 24.02.2009 № 160 выдан: Постановление Правительства РФ. вид ограничения (обременения): ограничения прав на земельный участок, предусмотренные статьей 56 Земельного кодекса Российской Федерации; срок действия: с 12.12.2019; реквизиты документа-основания: справка от 10.04.2019 № ЯР/31-1/50 выдан: Публичное акционерное общество «Межрегиональная распределительная сетевая компания Центра» (Филиал ПАО «МРСК Центра») - «Ярэнерго»). вид ограничения (обременения): ограничения прав на земельный участок, предусмотренные статьей 56 Земельного кодекса Российской Федерации; срок действия: с 22.04.2020; реквизиты документа-основания: постановление "О порядке установления охранных зон объектов электросетевого хозяйства и особых условий использования земельных участков,



ДОКУМЕНТ ПОДПИСАН  
ЭЛЕКТРОННОЙ ПОДПИСЬЮ

Сертификат: 83997148184797998005552191040001978443

Владелец: ПУБЛИЧНО-ПРАВОВАЯ КОМПАНИЯ


РОСКАДАСТР

Действителен: с 24.12.2025 по 19.03.2027

ПОЛНОЕ НАИМЕНОВАНИЕ ДОЛЖНОСТИ

инициалы, фамилия

Земельный участок			
вид объекта недвижимости			
Лист № 4 раздела 1	Всего листов раздела 1: 4	Всего разделов: 8	Всего листов выписки: 20
18.05.2026г. № КУВИ-001/2026-65031148			
Кадастровый номер:		76:23:040803:49	
		расположенных в границах таких зон" от 24.02.2009 № 160 выдан: Правительство РФ. вид ограничения (обременения): ограничения прав на земельный участок, предусмотренные статьей 56 Земельного кодекса Российской Федерации; срок действия: с 21.06.2024; реквизиты документа-основания: приказ "Об установлении приаэродромной территории аэродрома Ярославль (Туношна)" от 17.08.2020 № 1022-П выдан: Министерство транспорта Российской Федерации Федеральное агентство воздушного транспорта (Росавиация).	
Получатель выписки:		Углов Владимир Николаевич, действующий(ая) на основании документа "" от имени заявителя ГОСУДАРСТВЕННОЕ ПРОФЕССИОНАЛЬНОЕ ОБРАЗОВАТЕЛЬНОЕ УЧРЕЖДЕНИЕ ЯРОСЛАВСКОЙ ОБЛАСТИ "ЯРОСЛАВСКИЙ ТЕХНОЛОГО-ЭКОНОМИЧЕСКИЙ КОЛЛЕДЖ", 7605007420	

ПОЛНОЕ НАИМЕНОВАНИЕ ДОЛЖНОСТИ	 <p>ДОКУМЕНТ ПОДПИСАН ЭЛЕКТРОННОЙ ПОДПИСЬЮ</p> <p>Сертификат: 83997148184797998005552191040001978443 Владелец: ПУБЛИЧНО-ПРАВОВАЯ КОМПАНИЯ РОСКАДАСТР Действителен: с 24.12.2025 по 19.03.2027</p>	инициалы, фамилия
-------------------------------	--	-------------------

Выписка из Единого государственного реестра недвижимости об объекте недвижимости  
Сведения о зарегистрированных правах

Земельный участок			
вид объекта недвижимости			
Лист № 1 раздела 2		Всего листов раздела 2: 2	
		Всего разделов: 8	
		Всего листов выписки: 20	
18.05.2026г. № КУВИ-001/2026-65031148			
Кадастровый номер:		76:23:040803:49	
1	Правообладатель (правообладатели):	1.1	ГОСУДАРСТВЕННОЕ ПРОФЕССИОНАЛЬНОЕ ОБРАЗОВАТЕЛЬНОЕ УЧРЕЖДЕНИЕ ЯРОСЛАВСКОЙ ОБЛАСТИ ЯРОСЛАВСКИЙ ТЕХНОЛОГО-ЭКОНОМИЧЕСКИЙ КОЛЛЕДЖ, ИНН: 7605007420, ОГРН: 1027600790502
	Сведения о возможности предоставления третьим лицам персональных данных физического лица:	1.1.1	данные отсутствуют
2	Вид, номер, дата и время государственной регистрации права:	2.1	Постоянное (бессрочное) пользование 76-76/023-76/001/021/2015-24/2 23.03.2015 17:04:43
3	Сведения об осуществлении государственной регистрации сделки, права без необходимого в силу закона согласия третьего лица, органа:	3.1	данные отсутствуют
4	Ограничение прав и обременение объекта недвижимости:	не зарегистрировано	
1	Правообладатель (правообладатели):	1.2	Ярославская область
	Сведения о возможности предоставления третьим лицам персональных данных физического лица:	1.2.1	данные отсутствуют
2	Вид, номер, дата и время государственной регистрации права:	2.2	Собственность 76-76-01/245/2008-250 24.11.2008 00:00:00
3	Сведения об осуществлении государственной регистрации сделки, права без необходимого в силу закона согласия третьего лица, органа:	3.2	данные отсутствуют
4	Ограничение прав и обременение объекта недвижимости:	не зарегистрировано	
5	Договоры участия в долевом строительстве:	не зарегистрировано	
6	Заявленные в судебном порядке права требования:	данные отсутствуют	
7	Сведения о возможности предоставления третьим лицам персональных данных физического лица	данные отсутствуют	
8	Сведения о возражении в отношении зарегистрированного права:	данные отсутствуют	
9	Сведения о наличии решения об изъятии объекта недвижимости для государственных и муниципальных нужд:	данные отсутствуют	



ДОКУМЕНТ ПОДПИСАН  
ЭЛЕКТРОННОЙ ПОДПИСЬЮ

Сертификат: 83997148184797998005552191040001978443  
Владелец: ПУБЛИЧНО-ПРАВОВАЯ КОМПАНИЯ  
РОСКАДАСТР  
Действителен: с 24.12.2025 по 19.03.2027

полное наименование должности

инициалы, фамилия

Земельный участок			
вид объекта недвижимости			
Лист № 2 раздела 2	Всего листов раздела 2: 2	Всего разделов: 8	Всего листов выписки: 20
18.05.2026г. № КУВИ-001/2026-65031148			
Кадастровый номер:		76:23:040803:49	
10	Сведения о невозможности государственной регистрации без личного участия правообладателя или его законного представителя:	данные отсутствуют	
11	Правопритязания и сведения о наличии поступивших, но не рассмотренных заявлений о проведении государственной регистрации права (перехода, прекращения права), ограничения права или обременения объекта недвижимости, сделки в отношении объекта недвижимости:	отсутствуют	
11	Сведения о невозможности государственной регистрации перехода, прекращения, ограничения права на земельный участок из земель сельскохозяйственного назначения:	данные отсутствуют	



ДОКУМЕНТ ПОДПИСАН  
ЭЛЕКТРОННОЙ ПОДПИСЬЮ

Сертификат: 83997148184797998005552191040001978443  
Владелец: ПУБЛИЧНО-ПРАВОВАЯ КОМПАНИЯ  
РОСКАДАСТР  
Действителен: с 24.12.2025 по 19.03.2027

ПОЛНОЕ НАИМЕНОВАНИЕ ДОЛЖНОСТИ

инициалы, фамилия

Выписка из Единого государственного реестра недвижимости об объекте недвижимости  
Описание местоположения земельного участка

Земельный участок			
вид объекта недвижимости			
Лист № 1 раздела 3	Всего листов раздела 3: 1	Всего разделов: 8	Всего листов выписки: 20
18.05.2026г. № КУВИ-001/2026-65031148			
Кадастровый номер:		76:23:040803:49	

План (чертеж, схема) земельного участка



Масштаб 1:1000

Условные обозначения:



ДОКУМЕНТ ПОДПИСАН  
ЭЛЕКТРОННОЙ ПОДПИСЬЮ

Сертификат: 83997148184797998005552191040001978443  
Владелец: ПУБЛИЧНО-ПРАВОВАЯ КОМПАНИЯ  
РОСКАДАСТР  
Действителен: с 24.12.2025 по 19.03.2027

ПОЛНОЕ НАИМЕНОВАНИЕ ДОЛЖНОСТИ

инициалы, фамилия

## Выписка из Единого государственного реестра недвижимости об объекте недвижимости

## Описание местоположения земельного участка

Земельный участок			
вид объекта недвижимости			
Лист № 1 раздела 3.1	Всего листов раздела 3.1: 1	Всего разделов: 8	Всего листов выписки: 20
18.05.2026г. № КУВИ-001/2026-65031148			
Кадастровый номер:		76:23:040803:49	

Описание местоположения границ земельного участка							
№ п/п	Номер точки		Дирекционный угол	Горизонтальное проложение, м	Описание закрепления на местности	Кадастровые номера смежных участков	Сведения об адресах правообладателей смежных земельных участков
	начальная	конечная					
1	2	3	4	5	6	7	8
1	1.1.1	1.1.2	93°37.6'	14.07	данные отсутствуют	данные отсутствуют	данные отсутствуют
2	1.1.2	1.1.3	95°17.9'	13.54	данные отсутствуют	данные отсутствуют	данные отсутствуют
3	1.1.3	1.1.4	98°4.3'	21.08	данные отсутствуют	данные отсутствуют	данные отсутствуют
4	1.1.4	1.1.5	184°3.9'	74.34	данные отсутствуют	данные отсутствуют	данные отсутствуют
5	1.1.5	1.1.6	176°53.8'	18.84	данные отсутствуют	данные отсутствуют	данные отсутствуют
6	1.1.5	1.1.5			данные отсутствуют	76:23:040803:111(1)	адрес отсутствует
7	1.1.6	1.1.7	280°8.2'	47.9	данные отсутствуют	76:23:000000:16158(2)	данные отсутствуют
8	1.1.7	1.1.8	354°2.5'	19.85	данные отсутствуют	данные отсутствуют	данные отсутствуют
9	1.1.8	1.1.1	4°8.9'	70.07	данные отсутствуют	данные отсутствуют	данные отсутствуют



ДОКУМЕНТ ПОДПИСАН  
ЭЛЕКТРОННОЙ ПОДПИСЬЮ

Сертификат: 83997148184797998005552191040001978443  
Владелец: ПУБЛИЧНО-ПРАВОВАЯ КОМПАНИЯ  
РОСКАДАСТР  
Действителен: с 24.12.2025 по 19.03.2027

ПОЛНОЕ НАИМЕНОВАНИЕ ДОЛЖНОСТИ


инициалы, фамилия

## Выписка из Единого государственного реестра недвижимости об объекте недвижимости

## Описание местоположения земельного участка

Земельный участок			
вид объекта недвижимости			
Лист № 1 раздела 3.2	Всего листов раздела 3.2: 1	Всего разделов: 8	Всего листов выписки: 20
18.05.2026г. № КУВИ-001/2026-65031148			
Кадастровый номер:		76:23:040803:49	

Сведения о характерных точках границы земельного участка				
Система координат МСК-76				
Номер точки	Координаты, м		Описание закрепления на местности	Средняя квадратичная погрешность определения координат характерных точек границ земельного участка, м
	X	Y		
1	2	3	4	5
1	371772.37	1327429.46	-	0.1
2	371771.48	1327443.5	-	0.1
3	371770.23	1327456.98	-	0.1
4	371767.27	1327477.85	-	0.1
5	371693.12	1327472.58	-	0.1
6	371674.31	1327473.6	-	0.1
7	371682.74	1327426.45	-	0.1
8	371702.48	1327424.39	-	0.1
1	371772.37	1327429.46	-	0.1

ПОЛНОЕ НАИМЕНОВАНИЕ ДОЛЖНОСТИ		ДОКУМЕНТ ПОДПИСАН ЭЛЕКТРОННОЙ ПОДПИСЬЮ	инициалы, фамилия
	Сертификат: 83997148184797998005552191040001978443 Владелец: ПУБЛИЧНО-ПРАВОВАЯ КОМПАНИЯ РОСКАДАСТР Действителен: с 24.12.2025 по 19.03.2027		


Выписка из Единого государственного реестра недвижимости об объекте недвижимости  
Сведения о частях земельного участка

Земельный участок			
вид объекта недвижимости			
Лист № 1 раздела 4	Всего листов раздела 4: 3	Всего разделов: 8	Всего листов выписки: 20
18.05.2026г. № КУВИ-001/2026-65031148			
Кадастровый номер:		76:23:040803:49	

План (чертеж, схема) части земельного участка Учетный номер части: 76:23:040803:49/1



Масштаб 1:800 Условные обозначения:

	 <p>ДОКУМЕНТ ПОДПИСАН ЭЛЕКТРОННОЙ ПОДПИСЬЮ</p> <p><small>Сертификат: 83997148184797998005552191040001978443 Владелец: ПУБЛИЧНО-ПРАВОВАЯ КОМПАНИЯ РОСКАДАСТР Действителен: с 24.12.2025 по 19.03.2027</small></p>	
ПОЛНОЕ НАИМЕНОВАНИЕ ДОЛЖНОСТИ	инициалы, фамилия	

Земельный участок

вид объекта недвижимости

Лист № 2 раздела 4

Всего листов раздела 4: 3

Всего разделов: 8

Всего листов выписки: 20

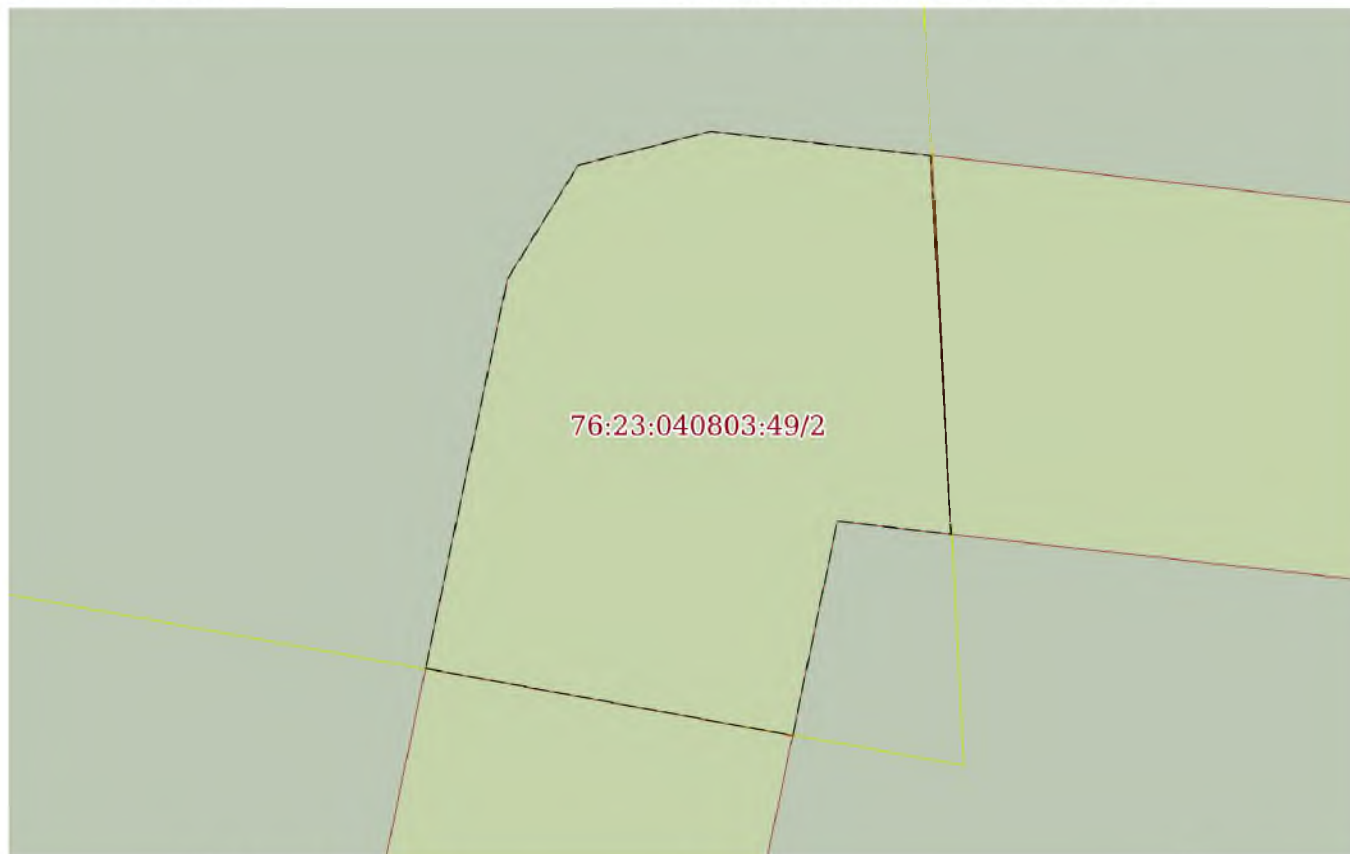
18.05.2026г. № КУВИ-001/2026-65031148

Кадастровый номер:

76:23:040803:49

План (чертеж, схема) части земельного участка

Учетный номер части: 76:23:040803:49/2



Масштаб 1:40

Условные обозначения:

ДОКУМЕНТ ПОДПИСАН  
ЭЛЕКТРОННОЙ ПОДПИСЬЮ

Сертификат: 83997148184797998005552191040001978443

Владелец: ПУБЛИЧНО-ПРАВОВАЯ КОМПАНИЯ

РОСКАДАСТР

Действителен: с 24.12.2025 по 19.03.2027

ПОЛНОЕ НАИМЕНОВАНИЕ ДОЛЖНОСТИ

инициалы, фамилия

Земельный участок  
вид объекта недвижимости

Лист № 3 раздела 4

Всего листов раздела 4: 3

Всего разделов: 8

Всего листов выписки: 20

18.05.2026г. № КУВИ-001/2026-65031148

Кадастровый номер:

76:23:040803:49

План (чертеж, схема) части земельного участка

Учетный номер части: 76:23:040803:49/3



Масштаб 1:900

Условные обозначения:



ДОКУМЕНТ ПОДПИСАН  
ЭЛЕКТРОННОЙ ПОДПИСЬЮ

Сертификат: 83997148184797998005552191040001978443

Владелец: ПУБЛИЧНО-ПРАВОВАЯ КОМПАНИЯ

РОСКАДАСТР

Действителен: с 24.12.2025 по 19.03.2027


ПОЛНОЕ НАИМЕНОВАНИЕ ДОЛЖНОСТИ

инициалы, фамилия

Выписка из Единого государственного реестра недвижимости об объекте недвижимости  
Сведения о частях земельного участка

Земельный участок			
вид объекта недвижимости			
Лист № 1 раздела 4.1	Всего листов раздела 4.1: 4	Всего разделов: 8	Всего листов выписки: 20
18.05.2026г. № КУВИ-001/2026-65031148			
Кадастровый номер:		76:23:040803:49	

Учетный номер части	Площадь, м2	Содержание ограничения в использовании или ограничения права на объект недвижимости или обременения объекта недвижимости
1	2	3
76:23:040803:49/1	367	<p>вид ограничения (обременения): ограничения прав на земельный участок, предусмотренные статьей 56 Земельного кодекса Российской Федерации;</p> <p>Срок действия: не установлен;</p> <p>реквизиты документа-основания: постановление Правительства РФ "О порядке установления охранных зон объектов электросетевого хозяйства и особых условий использования земельных участков, расположенных в границах таких зон" от 24.02.2009 № 160 выдан: Постановление Правительства РФ;</p> <p>Содержание ограничения (обременения): Ограничения изложены в Постановлении Правительства РФ от 24.02.2009г. № 160 "О порядке установления охранных зон объектов электросетевого хозяйства и особых условий использования земельных участков, расположенных в границах таких зон";</p> <p>Реестровый номер границы: 76.23.2.445</p>
76:23:040803:49/2	7	<p>вид ограничения (обременения): ограничения прав на земельный участок, предусмотренные статьей 56 Земельного кодекса Российской Федерации;</p> <p>Срок действия: не установлен;</p> <p>реквизиты документа-основания: справка от 10.04.2019 № ЯР/31-1/50 выдан: Публичное акционерное общество «Межрегиональная распределительная сетевая компания Центра» (Филиал ПАО «МРСК Центра»-«Ярэнерго»);</p> <p>Содержание ограничения (обременения): В соответствии с Правилами установления охранных зон объектов электросетевого хозяйства и особых условий использования земельных участков, расположенных в границах таких зон (утв. постановлением Правительства РФ от 24 февраля 2009 г. N 160. 8. В охранных зонах запрещается осуществлять любые действия, которые могут нарушить безопасную работу объектов электросетевого хозяйства, в том числе привести к их повреждению или уничтожению, и (или) повлечь причинение вреда жизни, здоровью граждан и имуществу физических или юридических лиц, а также повлечь нанесение экологического ущерба и возникновение пожаров, в том числе: а) набрасывать на провода и опоры воздушных линий электропередачи посторонние предметы, а также подниматься на опоры воздушных линий электропередачи; б) размещать любые объекты и предметы (материалы) в пределах созданных в соответствии с требованиями</p>

ПОЛНОЕ НАИМЕНОВАНИЕ ДОЛЖНОСТИ	 <p>ДОКУМЕНТ ПОДПИСАН ЭЛЕКТРОННОЙ ПОДПИСЬЮ</p>	инициалы, фамилия
	<p>Сертификат: 83997148184797998005552191040001978443 Владелец: ПУБЛИЧНО-ПРАВОВАЯ КОМПАНИЯ РОСКАДАСТР Действителен: с 24.12.2025 по 19.03.2027</p>	

Земельный участок			
вид объекта недвижимости			

Лист № 2 раздела 4.1	Всего листов раздела 4.1: 4	Всего разделов: 8	Всего листов выписки: 20
----------------------	-----------------------------	-------------------	--------------------------

18.05.2026г. № КУВИ-001/2026-65031148

Кадастровый номер: 76:23:040803:49

		<p>нормативно-технических документов проходов и подъездов для доступа к объектам электросетевого хозяйства, а также проводить любые работы и возводить сооружения, которые могут препятствовать доступу к объектам электросетевого хозяйства, без создания необходимых для такого доступа проходов и подъездов;в) находиться в пределах огороженной территории и помещениях распределительных устройств и подстанций, открывать двери и люки распределительных устройств и подстанций, производить переключения и подключения в электрических сетях (указанное требование не распространяется на работников, занятых выполнением разрешенных в установленном порядке работ), разводить огонь в пределах охранных зон вводных и распределительных устройств, подстанций, воздушных линий электропередачи, а также в охранных зонах кабельных линий электропередачи;г) размещать свалки; д) производить работы ударными механизмами, сбрасывать тяжести массой свыше 5 тонн, производить сброс и слив едких и коррозионных веществ и горюче-смазочных материалов (в охранных зонах подземных кабельных линий электропередачи). 9. В охранных зонах, установленных для объектов электросетевого хозяйства напряжением свыше 1000 вольт, помимо действий, предусмотренных пунктом 8 настоящих Правил, запрещается: а) складировать или размещать хранилища любых, в том числе горюче-смазочных, материалов;б) размещать детские и спортивные площадки, стадионы, рынки, торговые точки, полевые станы, загоны для скота, гаражи и стоянки всех видов машин и механизмов, за исключением гаражей-стоянок автомобилей, принадлежащих физическим лицам, проводить любые мероприятия, связанные с большим скоплением людей, не занятых выполнением разрешенных в установленном порядке работ (в охранных зонах воздушных линий электропередачи); в) использовать (запускать) любые летательные аппараты, в том числе воздушных змеев, спортивные модели летательных аппаратов (в охранных зонах воздушных линий электропередачи); г) бросать якоря с судов и осуществлять их проход с отданными якорями, цепями, лотами, волокушами и тралями (в охранных зонах подводных кабельных линий электропередачи); д) осуществлять проход судов с поднятыми стрелами кранов и других механизмов (в охранных зонах воздушных линий электропередачи).;</p> <p>Реестровый номер границы: 76.23.2.2929</p>
76:23:040803:49/3	466	<p>вид ограничения (обременения): ограничения прав на земельный участок, предусмотренные статьей 56 Земельного кодекса Российской Федерации;</p> <p>Срок действия: не установлен;</p> <p>реквизиты документа-основания: постановление "О порядке установления охранных зон объектов электросетевого хозяйства и особых условий использования земельных участков, расположенных в границах таких зон" от 24.02.2009 № 160 выдан: Правительство РФ;</p> <p>Содержание ограничения (обременения): В соответствии с Правилами установления охранных зон объектов электросетевого хозяйства и особых условий использования земельных участков, расположенных в границах таких зон (утв. постановлением Правительства РФ от 24 февраля 2009 г. N 160. 8. В охранных зонах запрещается осуществлять любые действия, которые</p>



ДОКУМЕНТ ПОДПИСАН  
ЭЛЕКТРОННОЙ ПОДПИСЬЮ

Сертификат: 83997148184797998005552191040001978443

Владелец: ПУБЛИЧНО-ПРАВОВАЯ КОМПАНИЯ

РОСКАДАСТР

Действителен: с 24.12.2025 по 19.03.2027

ПОЛНОЕ НАИМЕНОВАНИЕ ДОЛЖНОСТИ

ИНИЦИАЛЫ, ФАМИЛИЯ

Земельный участок			
вид объекта недвижимости			
Лист № 3 раздела 4.1	Всего листов раздела 4.1: 4	Всего разделов: 8	Всего листов выписки: 20

18.05.2026г. № КУВИ-001/2026-65031148

Кадастровый номер:

76:23:040803:49

	<p>могут нарушить безопасную работу объектов электросетевого хозяйства, в том числе привести к их повреждению или уничтожению, и (или) повлечь причинение вреда жизни, здоровью граждан и имуществу физических или юридических лиц, а также повлечь нанесение экологического ущерба и возникновение пожаров, в том числе: а) набрасывать на провода и опоры воздушных линий электропередачи посторонние предметы, а также подниматься на опоры воздушных линий электропередачи; б) размещать любые объекты и предметы (материалы) в пределах созданных в соответствии с требованиями нормативно-технических документов проходов и подъездов для доступа к объектам электросетевого хозяйства, а также проводить любые работы и возводить сооружения, которые могут препятствовать доступу к объектам электросетевого хозяйства, без создания необходимых для такого доступа проходов и подъездов; в) находиться в пределах огороженной территории и помещениях распределительных устройств и подстанций, открывать двери и люки распределительных устройств и подстанций, производить переключения и подключения в электрических сетях (указанное требование не распространяется на работников, занятых выполнением разрешенных в установленном порядке работ), разводить огонь в пределах охранных зон вводных и распределительных устройств, подстанций, воздушных линий электропередачи, а также в охранных зонах кабельных линий электропередачи; г) размещать свалки; д) производить работы ударными механизмами, сбрасывать тяжести массой свыше 5 тонн, производить сброс и слив едких и коррозионных веществ и горюче-смазочных материалов (в охранных зонах подземных кабельных линий электропередачи). 9. В охранных зонах, установленных для объектов электросетевого хозяйства напряжением свыше 1000 вольт, помимо действий, предусмотренных пунктом 8 настоящих Правил, запрещается: а) складировать или размещать хранилища любых, в том числе горюче-смазочных, материалов; б) размещать детские и спортивные площадки, стадионы, рынки, торговые точки, полевые станы, загоны для скота, гаражи и стоянки всех видов машин и механизмов, за исключением гаражей-стоянок автомобилей, принадлежащих физическим лицам, проводить любые мероприятия, связанные с большим скоплением людей, не занятых выполнением разрешенных в установленном порядке работ (в охранных зонах воздушных линий электропередачи); в) использовать (запускать) любые летательные аппараты, в том числе воздушных змеев, спортивные модели летательных аппаратов (в охранных зонах воздушных линий электропередачи); г) бросать якоря с судов и осуществлять их проход с отданными якорями, цепями, лотами, волокушами и тралами (в охранных зонах подводных кабельных линий электропередачи); д) осуществлять проход судов с поднятыми стрелами кранов и других механизмов (в охранных зонах воздушных линий электропередачи).;</p> <p>Реестровый номер границы: 76.23.2.6109</p>
Весь	<p>вид ограничения (обременения): ограничения прав на земельный участок, предусмотренные статьей 56 Земельного кодекса Российской Федерации;</p> <p>Срок действия: не установлен;</p> <p>реквизиты документа-основания: приказ "Об установлении приаэродромной территории аэродрома Ярославль (Туношна)" от</p>



ДОКУМЕНТ ПОДПИСАН  
ЭЛЕКТРОННОЙ ПОДПИСЬЮ

Сертификат: 83997148184797998005552191040001978443

Владелец: ПУБЛИЧНО-ПРАВОВАЯ КОМПАНИЯ

РОСКАДАСТР

Действителен: с 24.12.2025 по 19.03.2027

ПОЛНОЕ НАИМЕНОВАНИЕ ДОЛЖНОСТИ

инициалы, фамилия

## Земельный участок

вид объекта недвижимости

Лист № 4 раздела 4.1

Всего листов раздела 4.1: 4

Всего разделов: 8

Всего листов выписки: 20

18.05.2026г. № КУВИ-001/2026-65031148

Кадастровый номер:

76:23:040803:49

17.08.2020 № 1022-П выдан: Министерство транспорта Российской Федерации Федеральное агентство воздушного транспорта (Росавиация);

Содержание ограничения (обременения): В соответствии с Решением об установлении приаэродромной территории аэродрома Ярославль (Туношна) от 17.08.2020г., на приаэродромной территории аэродрома Ярославль (Туношна) (подзона 5)

запрещается: размещать опасные производственные объекты, определенные Федеральным законом "О промышленной безопасности опасных производственных объектов", функционирование которых может повлиять на безопасность полетов воздушных судов.;

Реестровый номер границы: 76:00-6.776;

Вид объекта реестра границ: Зона с особыми условиями использования территории;

Вид зоны по документу: Часть приаэродромной территории аэродрома Ярославль (Туношна) (подзона 5)



ДОКУМЕНТ ПОДПИСАН  
ЭЛЕКТРОННОЙ ПОДПИСЬЮ

Сертификат: 83997148184797998005552191040001978443

Владелец: ПУБЛИЧНО-ПРАВОВАЯ КОМПАНИЯ

РОСКАДАСТР

Действителен: с 24.12.2025 по 19.03.2027

ПОЛНОЕ НАИМЕНОВАНИЕ ДОЛЖНОСТИ

инициалы, фамилия

## Выписка из Единого государственного реестра недвижимости об объекте недвижимости

## Сведения о частях земельного участка

Земельный участок			
вид объекта недвижимости			
Лист № 1 раздела 4.2	Всего листов раздела 4.2: 4	Всего разделов: 8	Всего листов выписки: 20
18.05.2026г. № КУВИ-001/2026-65031148			
Кадастровый номер:		76:23:040803:49	

## Сведения о характерных точках границы части (частей) земельного участка

Учетный номер части: 76:23:040803:49/1

Система координат МСК-76

Номер точки	Координаты, м		Описание закрепления на местности	Средняя квадратичная погрешность определения координат характерных точек границ земельного участка, м
	X	Y		
1	2	3	4	5
1	371702.48	1327424.39	-	0.1
2	371689.73	1327425.72	-	-
3	371689.67	1327427.65	-	0.1
4	371737.04	1327429.08	-	0.1
5	371772.36	1327429.6	-	-
6	371772.37	1327429.46	-	0.1
1	371702.48	1327424.39	-	0.1
1	371770.22	1327457.13	-	-
2	371756.21	1327470.92	-	0.1
3	371727.76	1327469.7	-	0.1
4	371727.6	1327473.7	-	0.1
5	371757.78	1327474.99	-	0.1
6	371769.29	1327463.65	-	-
1	371770.22	1327457.13	-	-



ДОКУМЕНТ ПОДПИСАН  
ЭЛЕКТРОННОЙ ПОДПИСЬЮ

Сертификат: 83997148184797998005552191040001978443  
Владелец: ПУБЛИЧНО-ПРАВОВАЯ КОМПАНИЯ  
РОСКАДАСТР  
Действителен: с 24.12.2025 по 19.03.2027

ПОЛНОЕ НАИМЕНОВАНИЕ ДОЛЖНОСТИ

инициалы, фамилия

## Земельный участок

вид объекта недвижимости

Лист № 2 раздела 4.2

Всего листов раздела 4.2: 4

Всего разделов: 8

Всего листов выписки: 20

18.05.2026г. № КУВИ-001/2026-65031148

Кадастровый номер:

76:23:040803:49

## Сведения о характерных точках границы части (частей) земельного участка

Учетный номер части: 76:23:040803:49/2

Система координат МСК-76

Номер точки	Координаты, м		Описание закрепления на местности	Средняя квадратичная погрешность определения координат характерных точек границ земельного участка, м
	X	Y		
1	2	3	4	5
1	371674.83	1327470.71	-	-
2	371674.47	1327472.68	-	-
3	371675.62	1327472.92	-	0.1
4	371675.55	1327473.53	-	-
5	371677.58	1327473.42	-	-
6	371677.71	1327472.24	-	0.1
7	371677.53	1327471.53	-	0.1
8	371676.92	1327471.15	-	0.1
1	371674.83	1327470.71	-	-



ДОКУМЕНТ ПОДПИСАН  
ЭЛЕКТРОННОЙ ПОДПИСЬЮ

Сертификат: 83997148184797998005552191040001978443

Владелец: ПУБЛИЧНО-ПРАВОВАЯ КОМПАНИЯ

РОСКАДАСТР

Действителен: с 24.12.2025 по 19.03.2027

ПОЛНОЕ НАИМЕНОВАНИЕ ДОЛЖНОСТИ

инициалы, фамилия

## Земельный участок

вид объекта недвижимости

Лист № 3 раздела 4.2

Всего листов раздела 4.2: 4

Всего разделов: 8

Всего листов выписки: 20

18.05.2026г. № КУВИ-001/2026-65031148

Кадастровый номер:

76:23:040803:49

## Сведения о характерных точках границы части (частей) земельного участка

Учетный номер части: 76:23:040803:49/3

Система координат МСК-76

Номер точки	Координаты, м		Описание закрепления на местности	Средняя квадратичная погрешность определения координат характерных точек границ земельного участка, м
	X	Y		
1	2	3	4	5
1	371702.48	1327424.39	-	0.1
2	371690.2	1327425.67	-	-
3	371690.95	1327425.95	-	0.1
4	371735.48	1327427.85	-	0.1
5	371746.95	1327427.62	-	-
1	371702.48	1327424.39	-	0.1
1	371771.76	1327429.42	-	-
2	371771.66	1327440.66	-	-
3	371772.37	1327429.46	-	0.1
1	371771.76	1327429.42	-	-
1	371770.23	1327456.98	-	0.1
2	371770.58	1327453.17	-	-
3	371756.82	1327470.77	-	0.1
4	371727.54	1327470.28	-	0.1
5	371684.49	1327466.91	-	0.1
6	371683.29	1327467.2	-	0.1
7	371682.48	1327468.14	-	0.1
8	371682.39	1327469.37	-	0.1
9	371683.03	1327470.42	-	0.1
10	371684.18	1327470.89	-	0.1
11	371727.35	1327474.28	-	0.1
12	371755.53	1327474.75	-	0.1
13	371755.26	1327477	-	-
14	371759.25	1327477.28	-	-



ДОКУМЕНТ ПОДПИСАН  
ЭЛЕКТРОННОЙ ПОДПИСЬЮ

Сертификат: 83997148184797998005552191040001978443  
Владелец: ПУБЛИЧНО-ПРАВОВАЯ КОМПАНИЯ  
РОСКАДАСТР  
Действителен: с 24.12.2025 по 19.03.2027

ПОЛНОЕ НАИМЕНОВАНИЕ ДОЛЖНОСТИ

инициалы, фамилия

Земельный участок				
вид объекта недвижимости				
Лист № 4 раздела 4.2		Всего листов раздела 4.2: 4		Всего разделов: 8
18.05.2026г. № КУВИ-001/2026-65031148				
Кадастровый номер:			76:23:040803:49	
1	2	3	4	5
15	371759.7	1327473.58	-	0.1
16	371769.69	1327460.82	-	-
1	371770.23	1327456.98	-	0.1



ДОКУМЕНТ ПОДПИСАН  
ЭЛЕКТРОННОЙ ПОДПИСЬЮ

Сертификат: 83997148184797998005552191040001978443  
Владелец: ПУБЛИЧНО-ПРАВОВАЯ КОМПАНИЯ  
РОСКАДАСТР  
Действителен: с 24.12.2025 по 19.03.2027

ПОЛНОЕ НАИМЕНОВАНИЕ ДОЛЖНОСТИ

инициалы, фамилия

**Филиал публично-правовой компании "Роскадастр" по Ярославской области**

полное наименование органа регистрации прав

**Выписка из Единого государственного реестра недвижимости об объекте недвижимости**

**Сведения о характеристиках объекта недвижимости**

На основании запроса от 13.05.2026, поступившего на рассмотрение 13.05.2026, сообщаем, что согласно записям Единого государственного реестра недвижимости:


Раздел 1 Лист 1

Здание			
вид объекта недвижимости			

Лист № 1 раздела 1	Всего листов раздела 1: 2	Всего разделов: 3	Всего листов выписки: 5
--------------------	---------------------------	-------------------	-------------------------

18.05.2026г. № КУВИ-001/2026-65026238	
Кадастровый номер:	76:23:010101:184623
Номер кадастрового квартала:	76:23:050510
Дата присвоения кадастрового номера:	25.12.2013

Ранее присвоенный государственный учетный номер:	Инвентарный номер 17926; Условный номер 76-76-22/013/2010-119
Местоположение:	Ярославская область, г Ярославль, ул Чкалова, д 34
Площадь:	1647.1
Назначение:	Нежилое
Наименование:	Учебный корпус
Количество этажей, в том числе подземных этажей:	2, в том числе подземных 0
Материал наружных стен:	Кирпичные
Год ввода в эксплуатацию по завершении строительства:	данные отсутствуют
Год завершения строительства:	1948
Кадастровая стоимость, руб.:	34756675.95
Кадастровые номера иных объектов недвижимости, в пределах которых расположен объект недвижимости:	76:23:050510:12
Кадастровые номера помещений, машино-мест, расположенных в здании или сооружении:	данные отсутствуют
Кадастровые номера объектов недвижимости, из которых образован объект недвижимости:	данные отсутствуют
Кадастровые номера образованных объектов недвижимости:	данные отсутствуют
Сведения о включении объекта недвижимости в состав предприятия как имущественного комплекса:	данные отсутствуют
Сведения о включении объекта недвижимости в состав единого недвижимого комплекса:	данные отсутствуют
Виды разрешенного использования:	данные отсутствуют

полное наименование должности	 ДОКУМЕНТ ПОДПИСАН ЭЛЕКТРОННОЙ ПОДПИСЬЮ Сертификат: 83997148184797998005552191040001978443 Владелец: ПУБЛИЧНО-ПРАВОВАЯ КОМПАНИЯ РОСКАДАСТР Действителен: с 24.12.2025 по 19.03.2027	инициалы, фамилия

Здание			
вид объекта недвижимости			
Лист № 2 раздела 1	Всего листов раздела 1: 2	Всего разделов: 3	Всего листов выписки: 5
18.05.2026г. № КУВИ-001/2026-65026238			
Кадастровый номер:		76:23:010101:184623	
Сведения о включении объекта недвижимости в реестр объектов культурного наследия:		данные отсутствуют	
Сведения о кадастровом инженере:		данные отсутствуют	
Сведения о признании многоквартирного дома аварийным и подлежащим сносу или реконструкции и (или) о признании жилого помещения, в том числе жилого дома, непригодным для проживания:		данные отсутствуют	
Статус записи об объекте недвижимости:		Сведения об объекте недвижимости имеют статус "актуальные, ранее учтенные"	
Особые отметки:		Сведения, необходимые для заполнения разделов: 6 - Сведения о частях объекта недвижимости; 7 - Перечень помещений, машино-мест, расположенных в здании, сооружении; 8 - План расположения помещения, машино-места на этаже (плане этажа), отсутствуют.	
Получатель выписки:		Углов Владимир Николаевич, действующий(ая) на основании документа "" от имени заявителя ГОСУДАРСТВЕННОЕ ПРОФЕССИОНАЛЬНОЕ ОБРАЗОВАТЕЛЬНОЕ УЧРЕЖДЕНИЕ ЯРОСЛАВСКОЙ ОБЛАСТИ "ЯРОСЛАВСКИЙ ТЕХНОЛОГО-ЭКОНОМИЧЕСКИЙ КОЛЛЕДЖ", 7605007420	

ПОЛНОЕ НАИМЕНОВАНИЕ ДОЛЖНОСТИ	 <p>ДОКУМЕНТ ПОДПИСАН ЭЛЕКТРОННОЙ ПОДПИСЬЮ</p> <p>Сертификат: 83997148184797998005552191040001978443 Владелец: ПУБЛИЧНО-ПРАВОВАЯ КОМПАНИЯ РОСКАДАСТР Действителен: с 24.12.2025 по 19.03.2027</p>	инициалы, фамилия
-------------------------------	--	-------------------

Выписка из Единого государственного реестра недвижимости об объекте недвижимости  
Сведения о зарегистрированных правах

Здание			
вид объекта недвижимости			
Лист № 1 раздела 2	Всего листов раздела 2: 2	Всего разделов: 3	Всего листов выписки: 5
18.05.2026г. № КУВИ-001/2026-65026238			
Кадастровый номер:		76:23:010101:184623	
1	Правообладатель (правообладатели):	1.1	ГОСУДАРСТВЕННОЕ ПРОФЕССИОНАЛЬНОЕ ОБРАЗОВАТЕЛЬНОЕ УЧРЕЖДЕНИЕ ЯРОСЛАВСКОЙ ОБЛАСТИ ЯРОСЛАВСКИЙ ТЕХНОЛОГО-ЭКОНОМИЧЕСКИЙ КОЛЛЕДЖ, ИНН: 7605007420, ОГРН: 1027600790502
	Сведения о возможности предоставления третьим лицам персональных данных физического лица:	1.1.1	данные отсутствуют
2	Вид, номер, дата и время государственной регистрации права:	2.1	Оперативное управление 76-76-22/013/2010-125 16.06.2010 00:00:00
3	Сведения об осуществлении государственной регистрации сделки, права без необходимого в силу закона согласия третьего лица, органа:	3.1	данные отсутствуют
4	Ограничение прав и обременение объекта недвижимости:	не зарегистрировано	
1	Правообладатель (правообладатели):	1.2	Ярославская область
	Сведения о возможности предоставления третьим лицам персональных данных физического лица:	1.2.1	данные отсутствуют
2	Вид, номер, дата и время государственной регистрации права:	2.2	Собственность 76-76-22/013/2010-119 16.06.2010 00:00:00
3	Сведения об осуществлении государственной регистрации сделки, права без необходимого в силу закона согласия третьего лица, органа:	3.2	данные отсутствуют
4	Ограничение прав и обременение объекта недвижимости:	не зарегистрировано	
5	Договоры участия в долевом строительстве:	не зарегистрировано	
6	Заявленные в судебном порядке права требования:	данные отсутствуют	
7	Сведения о возможности предоставления третьим лицам персональных данных физического лица	данные отсутствуют	
8	Сведения о возражении в отношении зарегистрированного права:	данные отсутствуют	
9	Сведения о наличии решения об изъятии объекта недвижимости для государственных и муниципальных нужд:	данные отсутствуют	




ДОКУМЕНТ ПОДПИСАН  
ЭЛЕКТРОННОЙ ПОДПИСЬЮ

Сертификат: 83997148184797998005552191040001978443  
Владелец: ПУБЛИЧНО-ПРАВОВАЯ КОМПАНИЯ  
РОСКАДАСТР  
Действителен: с 24.12.2025 по 19.03.2027

полное наименование должности

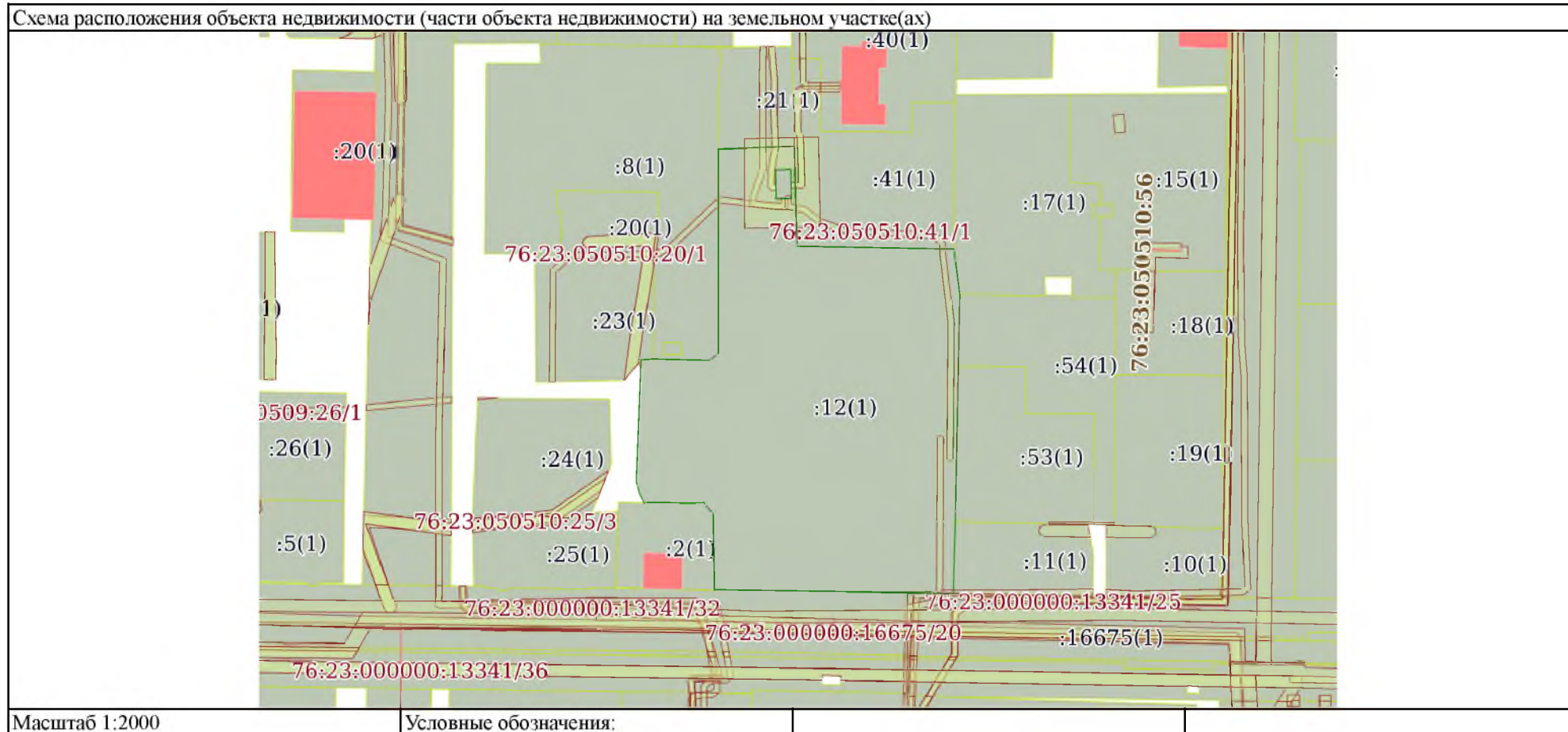
инициалы, фамилия


Здание			
вид объекта недвижимости			
Лист № 2 раздела 2	Всего листов раздела 2: 2	Всего разделов: 3	Всего листов выписки: 5
18.05.2026г. № КУВИ-001/2026-65026238			
Кадастровый номер:		76:23:010101:184623	
10	Сведения о невозможности государственной регистрации без личного участия правообладателя или его законного представителя:	данные отсутствуют	
11	Правопритязания и сведения о наличии поступивших, но не рассмотренных заявлений о проведении государственной регистрации права (перехода, прекращения права), ограничения права или обременения объекта недвижимости, сделки в отношении объекта недвижимости:	отсутствуют	

ПОЛНОЕ НАИМЕНОВАНИЕ ДОЛЖНОСТИ	 <p>ДОКУМЕНТ ПОДПИСАН ЭЛЕКТРОННОЙ ПОДПИСЬЮ</p> <p>Сертификат: 83997148184797998005552191040001978443 Владелец: ПУБЛИЧНО-ПРАВОВАЯ КОМПАНИЯ РОСКАДАСТР Действителен: с 24.12.2025 по 19.03.2027</p>	инициалы, фамилия
-------------------------------	--	-------------------

Выписка из Единого государственного реестра недвижимости об объекте недвижимости  
Описание местоположения объекта недвижимости

Здание			
вид объекта недвижимости			
Лист № 1 раздела 5	Всего листов раздела 5: 1	Всего разделов: 3	Всего листов выписки: 5
18.05.2026г. № КУВИ-001/2026-65026238			
Кадастровый номер:		76:23:010101:184623	





ДОКУМЕНТ ПОДПИСАН  
ЭЛЕКТРОННОЙ ПОДПИСЬЮ

Сертификат: 83997148184797998005552191040001978443  
Владелец: ПУБЛИЧНО-ПРАВОВАЯ КОМПАНИЯ  
РОСКАДАСТР  
Действителен: с 24.12.2025 по 19.03.2027

ПОЛНОЕ НАИМЕНОВАНИЕ ДОЛЖНОСТИ		инициалы, фамилия
-------------------------------	--	-------------------

**Филиал публично-правовой компании "Роскадастр" по Ярославской области**

полное наименование органа регистрации прав

**Выписка из Единого государственного реестра недвижимости об объекте недвижимости**

**Сведения о характеристиках объекта недвижимости**

На основании запроса от 13.05.2026, поступившего на рассмотрение 13.05.2026, сообщаем, что согласно записям Единого государственного реестра недвижимости:


Раздел 1 Лист 1

Здание			
вид объекта недвижимости			


Лист № 1 раздела 1	Всего листов раздела 1: 2	Всего разделов: 3	Всего листов выписки: 5
--------------------	---------------------------	-------------------	-------------------------

18.05.2026г. № КУВИ-001/2026-64981163	
Кадастровый номер:	76:23:050301:47
Номер кадастрового квартала:	76:23:050510
Дата присвоения кадастрового номера:	01.07.2012

Ранее присвоенный государственный учетный номер:	Инвентарный номер 17926; Условный номер 76-76-22/013/2010-123
Местоположение:	Ярославская область, г Ярославль, ул Чкалова, д 34
Площадь:	1070.9
Назначение:	Нежилое
Наименование:	Мастерские
Количество этажей, в том числе подземных этажей:	2, в том числе подземных 0
Материал наружных стен:	Кирпичные
Год ввода в эксплуатацию по завершении строительства:	данные отсутствуют
Год завершения строительства:	1961
Кадастровая стоимость, руб.:	11403371.56
Кадастровые номера иных объектов недвижимости, в пределах которых расположен объект недвижимости:	76:23:050510:12
Кадастровые номера помещений, машино-мест, расположенных в здании или сооружении:	данные отсутствуют
Кадастровые номера объектов недвижимости, из которых образован объект недвижимости:	данные отсутствуют
Кадастровые номера образованных объектов недвижимости:	данные отсутствуют
Сведения о включении объекта недвижимости в состав предприятия как имущественного комплекса:	данные отсутствуют
Сведения о включении объекта недвижимости в состав единого недвижимого комплекса:	данные отсутствуют
Виды разрешенного использования:	данные отсутствуют

полное наименование должности	 ДОКУМЕНТ ПОДПИСАН ЭЛЕКТРОННОЙ ПОДПИСЬЮ Сертификат: 83997148184797998005552191040001978443 Владелец: ПУБЛИЧНО-ПРАВОВАЯ КОМПАНИЯ РОСКАДАСТР Действителен: с 24.12.2025 по 19.03.2027	инициалы, фамилия

Здание			
вид объекта недвижимости			
Лист № 2 раздела 1	Всего листов раздела 1: 2	Всего разделов: 3	Всего листов выписки: 5
18.05.2026г. № КУВИ-001/2026-64981163			
Кадастровый номер:		76:23:050301:47	
Сведения о включении объекта недвижимости в реестр объектов культурного наследия:		данные отсутствуют	
Сведения о кадастровом инженере:		дата завершения кадастровых работ: 14.12.2000	
Сведения о признании многоквартирного дома аварийным и подлежащим сносу или реконструкции и (или) о признании жилого помещения, в том числе жилого дома, непригодным для проживания:		данные отсутствуют	
Статус записи об объекте недвижимости:		Сведения об объекте недвижимости имеют статус "актуальные, ранее учтенные"	
Особые отметки:		Сведения, необходимые для заполнения разделов: 6 - Сведения о частях объекта недвижимости; 7 - Перечень помещений, машино-мест, расположенных в здании, сооружении; 8 - План расположения помещения, машино-места на этаже (плане этажа), отсутствуют.	
Получатель выписки:		Углов Владимир Николаевич, действующий(ая) на основании документа "" от имени заявителя ГОСУДАРСТВЕННОЕ ПРОФЕССИОНАЛЬНОЕ ОБРАЗОВАТЕЛЬНОЕ УЧРЕЖДЕНИЕ ЯРОСЛАВСКОЙ ОБЛАСТИ "ЯРОСЛАВСКИЙ ТЕХНОЛОГО-ЭКОНОМИЧЕСКИЙ КОЛЛЕДЖ", 7605007420	

полное наименование должности	 <p>ДОКУМЕНТ ПОДПИСАН ЭЛЕКТРОННОЙ ПОДПИСЬЮ</p> <p>Сертификат: 83997148184797998005552191040001978443 Владелец: ПУБЛИЧНО-ПРАВОВАЯ КОМПАНИЯ РОСКАДАСТР Действителен: с 24.12.2025 по 19.03.2027</p>	инициалы, фамилия
-------------------------------	--	-------------------

Выписка из Единого государственного реестра недвижимости об объекте недвижимости  
Сведения о зарегистрированных правах

Здание			
вид объекта недвижимости			
Лист № 1 раздела 2	Всего листов раздела 2: 2	Всего разделов: 3	Всего листов выписки: 5
18.05.2026г. № КУВИ-001/2026-64981163			
Кадастровый номер:		76:23:050301:47	
1	Правообладатель (правообладатели):	1.1	ГОСУДАРСТВЕННОЕ ПРОФЕССИОНАЛЬНОЕ ОБРАЗОВАТЕЛЬНОЕ УЧРЕЖДЕНИЕ ЯРОСЛАВСКОЙ ОБЛАСТИ ЯРОСЛАВСКИЙ ТЕХНОЛОГО-ЭКОНОМИЧЕСКИЙ КОЛЛЕДЖ, ИНН: 7605007420, ОГРН: 1027600790502
	Сведения о возможности предоставления третьим лицам персональных данных физического лица:	1.1.1	данные отсутствуют
2	Вид, номер, дата и время государственной регистрации права:	2.1	Оперативное управление 76-76-22/013/2010-126 15.06.2010 00:00:00
3	Сведения об осуществлении государственной регистрации сделки, права без необходимого в силу закона согласия третьего лица, органа:	3.1	данные отсутствуют
4	Ограничение прав и обременение объекта недвижимости:	не зарегистрировано	
1	Правообладатель (правообладатели):	1.2	Ярославская область
	Сведения о возможности предоставления третьим лицам персональных данных физического лица:	1.2.1	данные отсутствуют
2	Вид, номер, дата и время государственной регистрации права:	2.2	Собственность 76-76-22/013/2010-123 15.06.2010 00:00:00
3	Сведения об осуществлении государственной регистрации сделки, права без необходимого в силу закона согласия третьего лица, органа:	3.2	данные отсутствуют
4	Ограничение прав и обременение объекта недвижимости:	не зарегистрировано	
5	Договоры участия в долевом строительстве:	не зарегистрировано	
6	Заявленные в судебном порядке права требования:	данные отсутствуют	
7	Сведения о возможности предоставления третьим лицам персональных данных физического лица	данные отсутствуют	
8	Сведения о возражении в отношении зарегистрированного права:	данные отсутствуют	
9	Сведения о наличии решения об изъятии объекта недвижимости для государственных и муниципальных нужд:	данные отсутствуют	



ДОКУМЕНТ ПОДПИСАН  
ЭЛЕКТРОННОЙ ПОДПИСЬЮ

Сертификат: 83997148184797998005552191040001978443  
Владелец: ПУБЛИЧНО-ПРАВОВАЯ КОМПАНИЯ  
РОСКАДАСТР  
Действителен: с 24.12.2025 по 19.03.2027

полное наименование должности

инициалы, фамилия

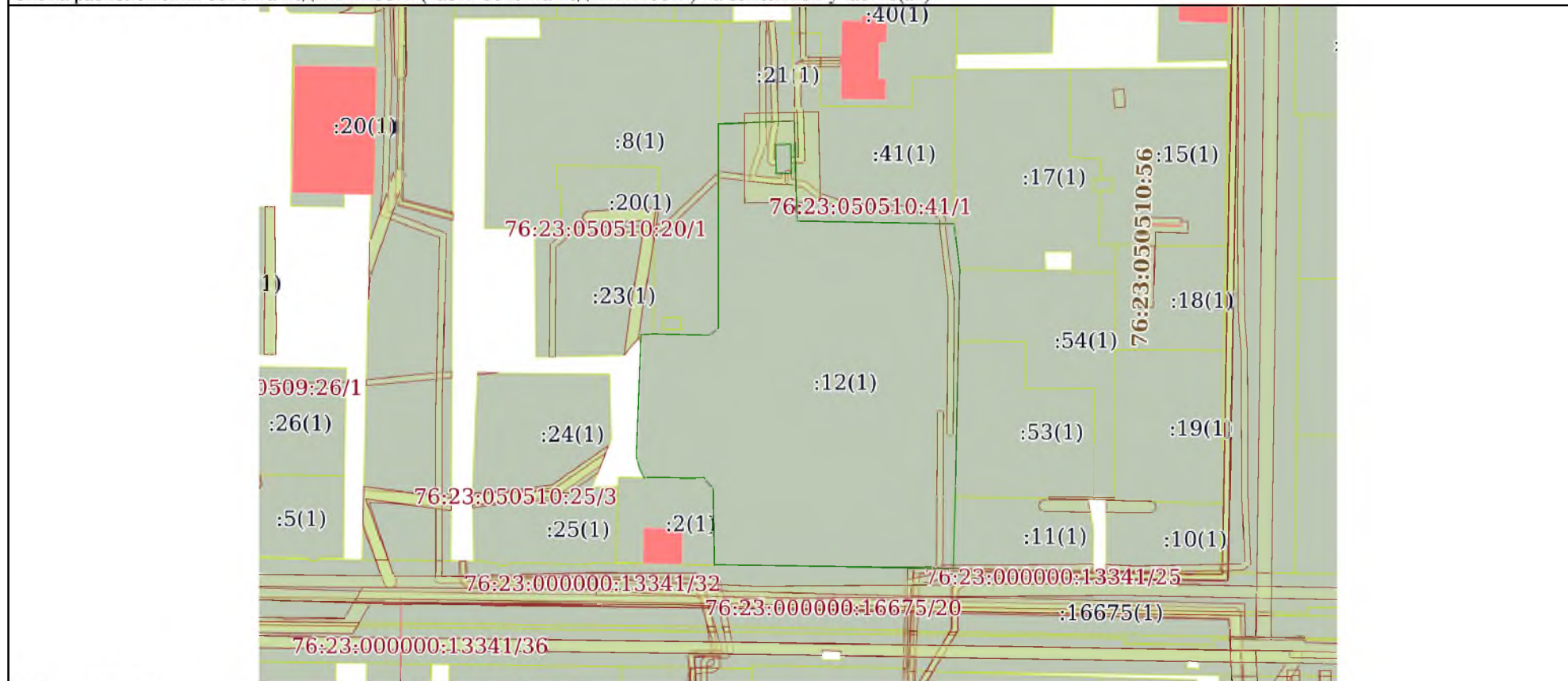
Здание	
вид объекта недвижимости	
Лист № 2 раздела 2	Всего листов раздела 2: 2
Всего разделов: 3	
Всего листов выписки: 5	
18.05.2026г. № КУВИ-001/2026-64981163	
Кадастровый номер:	76:23:050301:47
10	Сведения о невозможности государственной регистрации без личного участия правообладателя или его законного представителя: данные отсутствуют
11	Правопритязания и сведения о наличии поступивших, но не рассмотренных заявлений о проведении государственной регистрации права (перехода, прекращения права), ограничения права или обременения объекта недвижимости, сделки в отношении объекта недвижимости: отсутствуют

	 <p>ДОКУМЕНТ ПОДПИСАН ЭЛЕКТРОННОЙ ПОДПИСЬЮ</p> <p>Сертификат: 83997148184797998005552191040001978443          Владелец: ПУБЛИЧНО-ПРАВОВАЯ КОМПАНИЯ          РОСКАДАСТР          Действителен: с 24.12.2025 по 19.03.2027</p>	
ПОЛНОЕ НАИМЕНОВАНИЕ ДОЛЖНОСТИ		инициалы, фамилия


Выписка из Единого государственного реестра недвижимости об объекте недвижимости  
 Описание местоположения объекта недвижимости

Здание			
вид объекта недвижимости			
Лист № 1 раздела 5	Всего листов раздела 5: 1	Всего разделов: 3	Всего листов выписки: 5
18.05.2026г. № КУВИ-001/2026-64981163			
Кадастровый номер:		76:23:050301:47	

Схема расположения объекта недвижимости (части объекта недвижимости) на земельном участке(ах)



Масштаб 1:2000      Условные обозначения:

	 <p>ДОКУМЕНТ ПОДПИСАН ЭЛЕКТРОННОЙ ПОДПИСЬЮ</p> <p>Сертификат: 83997148184797998005552191040001978443                  Владелец: ПУБЛИЧНО-ПРАВОВАЯ КОМПАНИЯ                  РОСКАДАСТР                  Действителен: с 24.12.2025 по 19.03.2027</p>	
ПОЛНОЕ НАИМЕНОВАНИЕ ДОЛЖНОСТИ		инициалы, фамилия

**Филиал публично-правовой компании "Роскадастр" по Ярославской области**

полное наименование органа регистрации прав

Выписка из Единого государственного реестра недвижимости об объекте недвижимости

**Сведения о характеристиках объекта недвижимости**

На основании запроса от 13.05.2026, поступившего на рассмотрение 13.05.2026, сообщаем, что согласно записям Единого государственного реестра недвижимости:


Раздел 1 Лист 1

Здание			
вид объекта недвижимости			


Лист № 1 раздела 1	Всего листов раздела 1: 2	Всего разделов: 3	Всего листов выписки: 5
--------------------	---------------------------	-------------------	-------------------------

18.05.2026г. № КУВИ-001/2026-64979647	
Кадастровый номер:	76:23:010101:184624
Номер кадастрового квартала:	76:23:050510
Дата присвоения кадастрового номера:	25.12.2013

Ранее присвоенный государственный учетный номер:	Инвентарный номер 17926; Условный номер 76-76-22/013/2010-120
Местоположение:	Ярославская область, г Ярославль, ул Чкалова, д 34
Площадь:	4252
Назначение:	Нежилое
Наименование:	Учебно-производственный корпус
Количество этажей, в том числе подземных этажей:	3, в том числе подземных 0
Материал наружных стен:	Кирпичные
Год ввода в эксплуатацию по завершении строительства:	данные отсутствуют
Год завершения строительства:	1993
Кадастровая стоимость, руб.:	184171553,2
Кадастровые номера иных объектов недвижимости, в пределах которых расположен объект недвижимости:	76:23:050510:12
Кадастровые номера помещений, машино-мест, расположенных в здании или сооружении:	данные отсутствуют
Кадастровые номера объектов недвижимости, из которых образован объект недвижимости:	данные отсутствуют
Кадастровые номера образованных объектов недвижимости:	данные отсутствуют
Сведения о включении объекта недвижимости в состав предприятия как имущественного комплекса:	данные отсутствуют
Сведения о включении объекта недвижимости в состав единого недвижимого комплекса:	данные отсутствуют
Виды разрешенного использования:	данные отсутствуют

полное наименование должности	 ДОКУМЕНТ ПОДПИСАН ЭЛЕКТРОННОЙ ПОДПИСЬЮ Сертификат: 83997148184797998005552191040001978443 Владелец: ПУБЛИЧНО-ПРАВОВАЯ КОМПАНИЯ РОСКАДАСТР Действителен: с 24.12.2025 по 19.03.2027	инициалы, фамилия

Здание			
вид объекта недвижимости			
Лист № 2 раздела 1	Всего листов раздела 1: 2	Всего разделов: 3	Всего листов выписки: 5
18.05.2026г. № КУВИ-001/2026-64979647			
Кадастровый номер:		76:23:010101:184624	
Сведения о включении объекта недвижимости в реестр объектов культурного наследия:		данные отсутствуют	
Сведения о кадастровом инженере:		данные отсутствуют	
Сведения о признании многоквартирного дома аварийным и подлежащим сносу или реконструкции и (или) о признании жилого помещения, в том числе жилого дома, непригодным для проживания:		данные отсутствуют	
Статус записи об объекте недвижимости:		Сведения об объекте недвижимости имеют статус "актуальные, ранее учтенные"	
Особые отметки:		Сведения, необходимые для заполнения разделов: 6 - Сведения о частях объекта недвижимости; 7 - Перечень помещений, машино-мест, расположенных в здании, сооружении; 8 - План расположения помещения, машино-места на этаже (плане этажа), отсутствуют.	
Получатель выписки:		Углов Владимир Николаевич, действующий(ая) на основании документа "" от имени заявителя ГОСУДАРСТВЕННОЕ ПРОФЕССИОНАЛЬНОЕ ОБРАЗОВАТЕЛЬНОЕ УЧРЕЖДЕНИЕ ЯРОСЛАВСКОЙ ОБЛАСТИ "ЯРОСЛАВСКИЙ ТЕХНОЛОГО-ЭКОНОМИЧЕСКИЙ КОЛЛЕДЖ", 7605007420	

ПОЛНОЕ НАИМЕНОВАНИЕ ДОЛЖНОСТИ	 <p>ДОКУМЕНТ ПОДПИСАН ЭЛЕКТРОННОЙ ПОДПИСЬЮ</p> <p>Сертификат: 83997148184797998005552191040001978443 Владелец: ПУБЛИЧНО-ПРАВОВАЯ КОМПАНИЯ РОСКАДАСТР Действителен: с 24.12.2025 по 19.03.2027</p>	инициалы, фамилия
-------------------------------	--	-------------------

Выписка из Единого государственного реестра недвижимости об объекте недвижимости  
Сведения о зарегистрированных правах

Здание			
вид объекта недвижимости			
Лист № 1 раздела 2		Всего листов раздела 2: 2	
		Всего разделов: 3	
		Всего листов выписки: 5	
18.05.2026г. № КУВИ-001/2026-64979647			
Кадастровый номер:		76:23:010101:184624	
1	Правообладатель (правообладатели):	1.1	ГОСУДАРСТВЕННОЕ ПРОФЕССИОНАЛЬНОЕ ОБРАЗОВАТЕЛЬНОЕ УЧРЕЖДЕНИЕ ЯРОСЛАВСКОЙ ОБЛАСТИ ЯРОСЛАВСКИЙ ТЕХНОЛОГО-ЭКОНОМИЧЕСКИЙ КОЛЛЕДЖ, ИНН: 7605007420, ОГРН: 1027600790502
	Сведения о возможности предоставления третьим лицам персональных данных физического лица:	1.1.1	данные отсутствуют
2	Вид, номер, дата и время государственной регистрации права:	2.1	Оперативное управление 76-76-22/013/2010-127 15.06.2010 00:00:00
3	Сведения об осуществлении государственной регистрации сделки, права без необходимого в силу закона согласия третьего лица, органа:	3.1	данные отсутствуют
4	Ограничение прав и обременение объекта недвижимости:	не зарегистрировано	
1	Правообладатель (правообладатели):	1.2	Ярославская область
	Сведения о возможности предоставления третьим лицам персональных данных физического лица:	1.2.1	данные отсутствуют
2	Вид, номер, дата и время государственной регистрации права:	2.2	Собственность 76-76-22/013/2010-120 15.06.2010 00:00:00
3	Сведения об осуществлении государственной регистрации сделки, права без необходимого в силу закона согласия третьего лица, органа:	3.2	данные отсутствуют
4	Ограничение прав и обременение объекта недвижимости:	не зарегистрировано	
5	Договоры участия в долевом строительстве:	не зарегистрировано	
6	Заявленные в судебном порядке права требования:	данные отсутствуют	
7	Сведения о возможности предоставления третьим лицам персональных данных физического лица	данные отсутствуют	
8	Сведения о возражении в отношении зарегистрированного права:	данные отсутствуют	
9	Сведения о наличии решения об изъятии объекта недвижимости для государственных и муниципальных нужд:	данные отсутствуют	




ДОКУМЕНТ ПОДПИСАН  
ЭЛЕКТРОННОЙ ПОДПИСЬЮ

Сертификат: 83997148184797998005552191040001978443  
Владелец: ПУБЛИЧНО-ПРАВОВАЯ КОМПАНИЯ  
РОСКАДАСТР  
Действителен: с 24.12.2025 по 19.03.2027

ПОЛНОЕ НАИМЕНОВАНИЕ ДОЛЖНОСТИ

ИНИЦИАЛЫ, ФАМИЛИЯ

Здание			
вид объекта недвижимости			
Лист № 2 раздела 2	Всего листов раздела 2: 2	Всего разделов: 3	Всего листов выписки: 5
18.05.2026г. № КУВИ-001/2026-64979647			
Кадастровый номер:		76:23:010101:184624	
10	Сведения о невозможности государственной регистрации без личного участия правообладателя или его законного представителя:	данные отсутствуют	
11	Правопритязания и сведения о наличии поступивших, но не рассмотренных заявлений о проведении государственной регистрации права (перехода, прекращения права), ограничения права или обременения объекта недвижимости, сделки в отношении объекта недвижимости:	отсутствуют	

ПОЛНОЕ НАИМЕНОВАНИЕ ДОЛЖНОСТИ	 <p>ДОКУМЕНТ ПОДПИСАН ЭЛЕКТРОННОЙ ПОДПИСЬЮ</p> <p>Сертификат: 83997148184797998005552191040001978443 Владелец: ПУБЛИЧНО-ПРАВОВАЯ КОМПАНИЯ РОСКАДАСТР Действителен: с 24.12.2025 по 19.03.2027</p>	инициалы, фамилия
-------------------------------	--	-------------------

Выписка из Единого государственного реестра недвижимости об объекте недвижимости  
 Описание местоположения объекта недвижимости

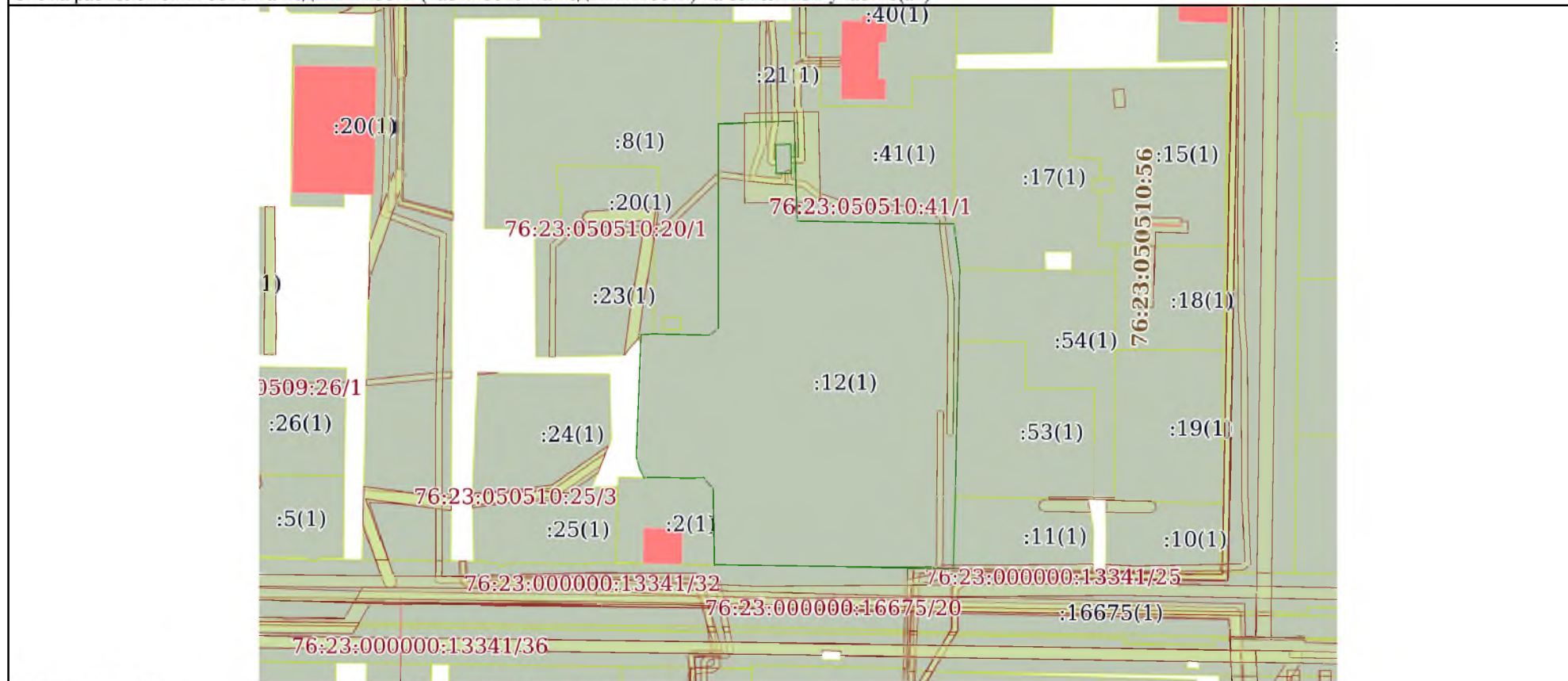
Здание			
вид объекта недвижимости			

Лист № 1 раздела 5	Всего листов раздела 5: 1	Всего разделов: 3	Всего листов выписки: 5
--------------------	---------------------------	-------------------	-------------------------


18.05.2026г. № КУВИ-001/2026-64979647

Кадастровый номер: 76:23:010101:184624

Схема расположения объекта недвижимости (части объекта недвижимости) на земельном участке(ах)



Масштаб 1:2000      Условные обозначения:

ПОЛНОЕ НАИМЕНОВАНИЕ ДОЛЖНОСТИ	 <p>ДОКУМЕНТ ПОДПИСАН                  ЭЛЕКТРОННОЙ ПОДПИСЬЮ</p> <p>Сертификат: 83997148184797998005552191040001978443                  Владелец: ПУБЛИЧНО-ПРАВОВАЯ КОМПАНИЯ                  РОСКАДАСТР                  Действителен: с 24.12.2025 по 19.03.2027</p>	инициалы, фамилия
-------------------------------	--	-------------------

**Филиал публично-правовой компании "Роскадастр" по Ярославской области**

полное наименование органа регистрации прав

Выписка из Единого государственного реестра недвижимости об объекте недвижимости

Сведения о характеристиках объекта недвижимости

На основании запроса от 13.05.2026, поступившего на рассмотрение 13.05.2026, сообщаем, что согласно записям Единого государственного реестра недвижимости:

Раздел 1 Лист 1

Здание			
вид объекта недвижимости			


Лист № 1 раздела 1	Всего листов раздела 1: 2	Всего разделов: 3	Всего листов выписки: 5
--------------------	---------------------------	-------------------	-------------------------

18.05.2026г. № КУВИ-001/2026-64984535	
Кадастровый номер:	76:23:050301:86
Номер кадастрового квартала:	76:23:050510
Дата присвоения кадастрового номера:	01.07.2012

Ранее присвоенный государственный учетный номер:	Инвентарный номер 17926; Условный номер 76-76-22/013/2010-122
Местоположение:	Ярославская область, г Ярославль, ул Чкалова, д 34
Площадь:	216.4
Назначение:	Нежилое
Наименование:	Электро-сварочный цех
Количество этажей, в том числе подземных этажей:	1, в том числе подземных 0
Материал наружных стен:	Кирпичные
Год ввода в эксплуатацию по завершении строительства:	данные отсутствуют
Год завершения строительства:	1965
Кадастровая стоимость, руб.:	3759670.84
Кадастровые номера иных объектов недвижимости, в пределах которых расположен объект недвижимости:	76:23:050510:12
Кадастровые номера помещений, машино-мест, расположенных в здании или сооружении:	данные отсутствуют
Кадастровые номера объектов недвижимости, из которых образован объект недвижимости:	данные отсутствуют
Кадастровые номера образованных объектов недвижимости:	данные отсутствуют
Сведения о включении объекта недвижимости в состав предприятия как имущественного комплекса:	данные отсутствуют
Сведения о включении объекта недвижимости в состав единого недвижимого комплекса:	данные отсутствуют
Виды разрешенного использования:	данные отсутствуют

полное наименование должности	 ДОКУМЕНТ ПОДПИСАН ЭЛЕКТРОННОЙ ПОДПИСЬЮ Сертификат: 83997148184797998005552191040001978443 Владелец: ПУБЛИЧНО-ПРАВОВАЯ КОМПАНИЯ РОСКАДАСТР Действителен: с 24.12.2025 по 19.03.2027	инициалы, фамилия

Здание			
вид объекта недвижимости			
Лист № 2 раздела 1	Всего листов раздела 1: 2	Всего разделов: 3	Всего листов выписки: 5
18.05.2026г. № КУВИ-001/2026-64984535			
Кадастровый номер:		76:23:050301:86	
Сведения о включении объекта недвижимости в реестр объектов культурного наследия:		данные отсутствуют	
Сведения о кадастровом инженере:		дата завершения кадастровых работ: 16.05.2005	
Сведения о признании многоквартирного дома аварийным и подлежащим сносу или реконструкции и (или) о признании жилого помещения, в том числе жилого дома, непригодным для проживания:		данные отсутствуют	
Статус записи об объекте недвижимости:		Сведения об объекте недвижимости имеют статус "актуальные, ранее учтенные"	
Особые отметки:		Сведения, необходимые для заполнения разделов: 6 - Сведения о частях объекта недвижимости; 7 - Перечень помещений, машино-мест, расположенных в здании, сооружении; 8 - План расположения помещения, машино-места на этаже (плане этажа), отсутствуют.	
Получатель выписки:		Углов Владимир Николаевич, действующий(ая) на основании документа "" от имени заявителя ГОСУДАРСТВЕННОЕ ПРОФЕССИОНАЛЬНОЕ ОБРАЗОВАТЕЛЬНОЕ УЧРЕЖДЕНИЕ ЯРОСЛАВСКОЙ ОБЛАСТИ "ЯРОСЛАВСКИЙ ТЕХНОЛОГО-ЭКОНОМИЧЕСКИЙ КОЛЛЕДЖ", 7605007420	

полное наименование должности	 <p>ДОКУМЕНТ ПОДПИСАН ЭЛЕКТРОННОЙ ПОДПИСЬЮ</p> <p>Сертификат: 83997148184797998005552191040001978443 Владелец: ПУБЛИЧНО-ПРАВОВАЯ КОМПАНИЯ РОСКАДАСТР Действителен: с 24.12.2025 по 19.03.2027</p>	инициалы, фамилия
-------------------------------	--	-------------------

Выписка из Единого государственного реестра недвижимости об объекте недвижимости  
Сведения о зарегистрированных правах

Здание			
вид объекта недвижимости			
Лист № 1 раздела 2		Всего листов раздела 2: 2	
Всего разделов: 3		Всего листов выписки: 5	
18.05.2026г. № КУВИ-001/2026-64984535			
Кадастровый номер:		76:23:050301:86	
1	Правообладатель (правообладатели):	1.1	ГОСУДАРСТВЕННОЕ ПРОФЕССИОНАЛЬНОЕ ОБРАЗОВАТЕЛЬНОЕ УЧРЕЖДЕНИЕ ЯРОСЛАВСКОЙ ОБЛАСТИ ЯРОСЛАВСКИЙ ТЕХНОЛОГО-ЭКОНОМИЧЕСКИЙ КОЛЛЕДЖ, ИНН: 7605007420, ОГРН: 1027600790502
	Сведения о возможности предоставления третьим лицам персональных данных физического лица:	1.1.1	данные отсутствуют
2	Вид, номер, дата и время государственной регистрации права:	2.1	Оперативное управление 76-76-22/013/2010-130 15.06.2010 00:00:00
3	Сведения об осуществлении государственной регистрации сделки, права без необходимого в силу закона согласия третьего лица, органа:	3.1	данные отсутствуют
4	Ограничение прав и обременение объекта недвижимости:	не зарегистрировано	
1	Правообладатель (правообладатели):	1.2	Ярославская область
	Сведения о возможности предоставления третьим лицам персональных данных физического лица:	1.2.1	данные отсутствуют
2	Вид, номер, дата и время государственной регистрации права:	2.2	Собственность 76-76-22/013/2010-122 15.06.2010 00:00:00
3	Сведения об осуществлении государственной регистрации сделки, права без необходимого в силу закона согласия третьего лица, органа:	3.2	данные отсутствуют
4	Ограничение прав и обременение объекта недвижимости:	не зарегистрировано	
5	Договоры участия в долевом строительстве:	не зарегистрировано	
6	Заявленные в судебном порядке права требования:	данные отсутствуют	
7	Сведения о возможности предоставления третьим лицам персональных данных физического лица	данные отсутствуют	
8	Сведения о возражении в отношении зарегистрированного права:	данные отсутствуют	
9	Сведения о наличии решения об изъятии объекта недвижимости для государственных и муниципальных нужд:	данные отсутствуют	




ДОКУМЕНТ ПОДПИСАН  
ЭЛЕКТРОННОЙ ПОДПИСЬЮ

Сертификат: 83997148184797998005552191040001978443  
Владелец: ПУБЛИЧНО-ПРАВОВАЯ КОМПАНИЯ  
РОСКАДАСТР  
Действителен: с 24.12.2025 по 19.03.2027

полное наименование должности

инициалы, фамилия

Здание			
вид объекта недвижимости			
Лист № 2 раздела 2	Всего листов раздела 2: 2	Всего разделов: 3	Всего листов выписки: 5
18.05.2026г. № КУВИ-001/2026-64984535			
Кадастровый номер:		76:23:050301:86	
10	Сведения о невозможности государственной регистрации без личного участия правообладателя или его законного представителя:	данные отсутствуют	
11	Правопритязания и сведения о наличии поступивших, но не рассмотренных заявлений о проведении государственной регистрации права (перехода, прекращения права), ограничения права или обременения объекта недвижимости, сделки в отношении объекта недвижимости:	отсутствуют	

ПОЛНОЕ НАИМЕНОВАНИЕ ДОЛЖНОСТИ	 <p>ДОКУМЕНТ ПОДПИСАН ЭЛЕКТРОННОЙ ПОДПИСЬЮ</p> <p>Сертификат: 83997148184797998005552191040001978443 Владелец: ПУБЛИЧНО-ПРАВОВАЯ КОМПАНИЯ РОСКАДАСТР Действителен: с 24.12.2025 по 19.03.2027</p>	инициалы, фамилия
-------------------------------	--	-------------------

Выписка из Единого государственного реестра недвижимости об объекте недвижимости  
 Описание местоположения объекта недвижимости

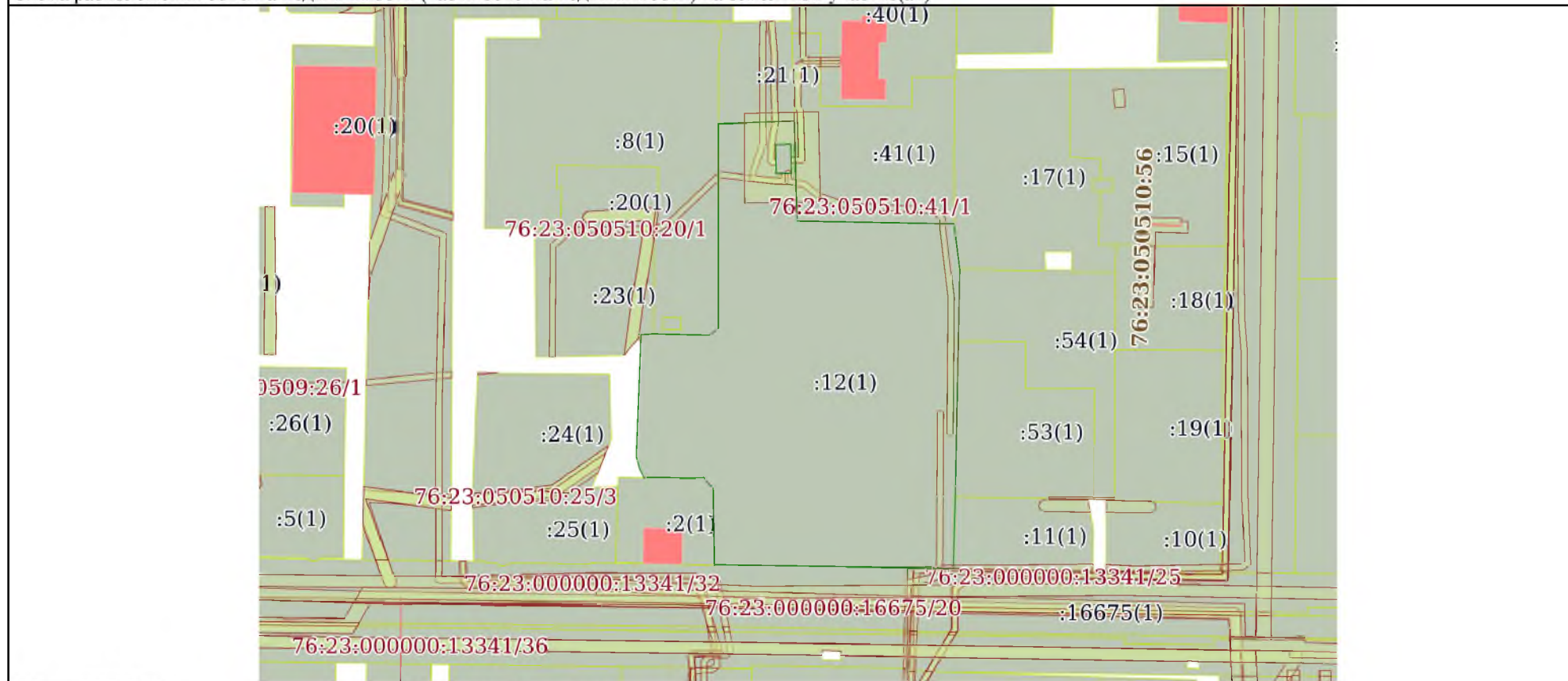
Здание			
вид объекта недвижимости			

Лист № 1 раздела 5	Всего листов раздела 5: 1	Всего разделов: 3	Всего листов выписки: 5
--------------------	---------------------------	-------------------	-------------------------


18.05.2026г. № КУВИ-001/2026-64984535

Кадастровый номер: 76:23:050301:86

Схема расположения объекта недвижимости (части объекта недвижимости) на земельном участке(ах)



Масштаб 1:2000      Условные обозначения:

ПОЛНОЕ НАИМЕНОВАНИЕ ДОЛЖНОСТИ	<div style="border: 2px solid blue; padding: 5px; margin: 0 auto; width: 80%;">  <p>ДОКУМЕНТ ПОДПИСАН                      ЭЛЕКТРОННОЙ ПОДПИСЬЮ</p> <p><small>Сертификат: 83997148184797998005552191040001978443                      Владелец: ПУБЛИЧНО-ПРАВОВАЯ КОМПАНИЯ                      РОСКАДАСТР                      Действителен: с 24.12.2025 по 19.03.2027</small></p> </div>	инициалы, фамилия
-------------------------------	--	-------------------

**Филиал публично-правовой компании "Роскадастр" по Ярославской области**

полное наименование органа регистрации прав

Выписка из Единого государственного реестра недвижимости об объекте недвижимости

**Сведения о характеристиках объекта недвижимости**

На основании запроса от 13.05.2026, поступившего на рассмотрение 13.05.2026, сообщаем, что согласно записям Единого государственного реестра недвижимости:


Раздел 1 Лист 1

Здание			
вид объекта недвижимости			


Лист № 1 раздела 1	Всего листов раздела 1: 2	Всего разделов: 3	Всего листов выписки: 5
--------------------	---------------------------	-------------------	-------------------------

18.05.2026г. № КУВИ-001/2026-64986421	
Кадастровый номер:	76:23:050301:102
Номер кадастрового квартала:	76:23:050510
Дата присвоения кадастрового номера:	01.07.2012

Ранее присвоенный государственный учетный номер:	Инвентарный номер 17926; Условный номер 76-76-22/013/2010-121
Местоположение:	Ярославская область, г. Ярославль, ул. Чкалова, д. 34
Площадь:	62,8
Назначение:	Нежилое
Наименование:	Гараж
Количество этажей, в том числе подземных этажей:	1, в том числе подземных 0
Материал наружных стен:	Кирпичные
Год ввода в эксплуатацию по завершении строительства:	данные отсутствуют
Год завершения строительства:	1993
Кадастровая стоимость, руб.:	1111152,43
Кадастровые номера иных объектов недвижимости, в пределах которых расположен объект недвижимости:	76:23:050510:12
Кадастровые номера помещений, машино-мест, расположенных в здании или сооружении:	данные отсутствуют
Кадастровые номера объектов недвижимости, из которых образован объект недвижимости:	данные отсутствуют
Кадастровые номера образованных объектов недвижимости:	данные отсутствуют
Сведения о включении объекта недвижимости в состав предприятия как имущественного комплекса:	данные отсутствуют
Сведения о включении объекта недвижимости в состав единого недвижимого комплекса:	данные отсутствуют
Виды разрешенного использования:	данные отсутствуют

полное наименование должности	 ДОКУМЕНТ ПОДПИСАН ЭЛЕКТРОННОЙ ПОДПИСЬЮ Сертификат: 83997148184797998005552191040001978443 Владелец: ПУБЛИЧНО-ПРАВОВАЯ КОМПАНИЯ РОСКАДАСТР Действителен: с 24.12.2025 по 19.03.2027	инициалы, фамилия

Здание			
вид объекта недвижимости			
Лист № 2 раздела 1	Всего листов раздела 1: 2	Всего разделов: 3	Всего листов выписки: 5
18.05.2026г. № КУВИ-001/2026-64986421			
Кадастровый номер:		76:23:050301:102	
Сведения о включении объекта недвижимости в реестр объектов культурного наследия:		данные отсутствуют	
Сведения о кадастровом инженере:		дата завершения кадастровых работ: 19.10.1997	
Сведения о признании многоквартирного дома аварийным и подлежащим сносу или реконструкции и (или) о признании жилого помещения, в том числе жилого дома, непригодным для проживания:		данные отсутствуют	
Статус записи об объекте недвижимости:		Сведения об объекте недвижимости имеют статус "актуальные, ранее учтенные"	
Особые отметки:		Сведения, необходимые для заполнения разделов: 6 - Сведения о частях объекта недвижимости; 7 - Перечень помещений, машино-мест, расположенных в здании, сооружении; 8 - План расположения помещения, машино-места на этаже (плане этажа), отсутствуют.	
Получатель выписки:		Углов Владимир Николаевич, действующий(ая) на основании документа "" от имени заявителя ГОСУДАРСТВЕННОЕ ПРОФЕССИОНАЛЬНОЕ ОБРАЗОВАТЕЛЬНОЕ УЧРЕЖДЕНИЕ ЯРОСЛАВСКОЙ ОБЛАСТИ "ЯРОСЛАВСКИЙ ТЕХНОЛОГО-ЭКОНОМИЧЕСКИЙ КОЛЛЕДЖ", 7605007420	

	 <p>ДОКУМЕНТ ПОДПИСАН ЭЛЕКТРОННОЙ ПОДПИСЬЮ</p> <p>Сертификат: 83997148184797998005552191040001978443 Владелец: ПУБЛИЧНО-ПРАВОВАЯ КОМПАНИЯ РОСКАДАСТР Действителен: с 24.12.2025 по 19.03.2027</p>	
ПОЛНОЕ НАИМЕНОВАНИЕ ДОЛЖНОСТИ		инициалы, фамилия

Выписка из Единого государственного реестра недвижимости об объекте недвижимости  
Сведения о зарегистрированных правах

Здание			
вид объекта недвижимости			
Лист № 1 раздела 2	Всего листов раздела 2: 2	Всего разделов: 3	Всего листов выписки: 5
18.05.2026г. № КУВИ-001/2026-64986421			
Кадастровый номер:		76:23:050301:102	
1	Правообладатель (правообладатели):	1.1	ГОСУДАРСТВЕННОЕ ПРОФЕССИОНАЛЬНОЕ ОБРАЗОВАТЕЛЬНОЕ УЧРЕЖДЕНИЕ ЯРОСЛАВСКОЙ ОБЛАСТИ ЯРОСЛАВСКИЙ ТЕХНОЛОГО-ЭКОНОМИЧЕСКИЙ КОЛЛЕДЖ, ИНН: 7605007420, ОГРН: 1027600790502
	Сведения о возможности предоставления третьим лицам персональных данных физического лица:	1.1.1	данные отсутствуют
2	Вид, номер, дата и время государственной регистрации права:	2.1	Оперативное управление 76-76-22/013/2010-129 15.06.2010 00:00:00
3	Сведения об осуществлении государственной регистрации сделки, права без необходимого в силу закона согласия третьего лица, органа:	3.1	данные отсутствуют
4	Ограничение прав и обременение объекта недвижимости:	не зарегистрировано	
1	Правообладатель (правообладатели):	1.2	Ярославская область
	Сведения о возможности предоставления третьим лицам персональных данных физического лица:	1.2.1	данные отсутствуют
2	Вид, номер, дата и время государственной регистрации права:	2.2	Собственность 76-76-22/013/2010-121 15.06.2010 00:00:00
3	Сведения об осуществлении государственной регистрации сделки, права без необходимого в силу закона согласия третьего лица, органа:	3.2	данные отсутствуют
4	Ограничение прав и обременение объекта недвижимости:	не зарегистрировано	
5	Договоры участия в долевом строительстве:	не зарегистрировано	
6	Заявленные в судебном порядке права требования:	данные отсутствуют	
7	Сведения о возможности предоставления третьим лицам персональных данных физического лица	данные отсутствуют	
8	Сведения о возражении в отношении зарегистрированного права:	данные отсутствуют	
9	Сведения о наличии решения об изъятии объекта недвижимости для государственных и муниципальных нужд:	данные отсутствуют	



ДОКУМЕНТ ПОДПИСАН  
ЭЛЕКТРОННОЙ ПОДПИСЬЮ

Сертификат: 83997148184797998005552191040001978443  
Владелец: ПУБЛИЧНО-ПРАВОВАЯ КОМПАНИЯ  
РОСКАДАСТР  
Действителен: с 24.12.2025 по 19.03.2027

полное наименование должности

инициалы, фамилия

Здание		
вид объекта недвижимости		
Лист № 2 раздела 2	Всего листов раздела 2: 2	Всего разделов: 3
Всего листов выписки: 5		
18.05.2026г. № КУВИ-001/2026-64986421		
Кадастровый номер:	76:23:050301:102	
10	Сведения о невозможности государственной регистрации без личного участия правообладателя или его законного представителя:	данные отсутствуют
11	Правопритязания и сведения о наличии поступивших, но не рассмотренных заявлений о проведении государственной регистрации права (перехода, прекращения права), ограничения права или обременения объекта недвижимости, сделки в отношении объекта недвижимости:	отсутствуют

ПОЛНОЕ НАИМЕНОВАНИЕ ДОЛЖНОСТИ	 <p>ДОКУМЕНТ ПОДПИСАН ЭЛЕКТРОННОЙ ПОДПИСЬЮ</p> <p>Сертификат: 83997148184797998005552191040001978443 Владелец: ПУБЛИЧНО-ПРАВОВАЯ КОМПАНИЯ РОСКАДАСТР Действителен: с 24.12.2025 по 19.03.2027</p>	инициалы, фамилия
-------------------------------	--	-------------------

Выписка из Единого государственного реестра недвижимости об объекте недвижимости  
 Описание местоположения объекта недвижимости

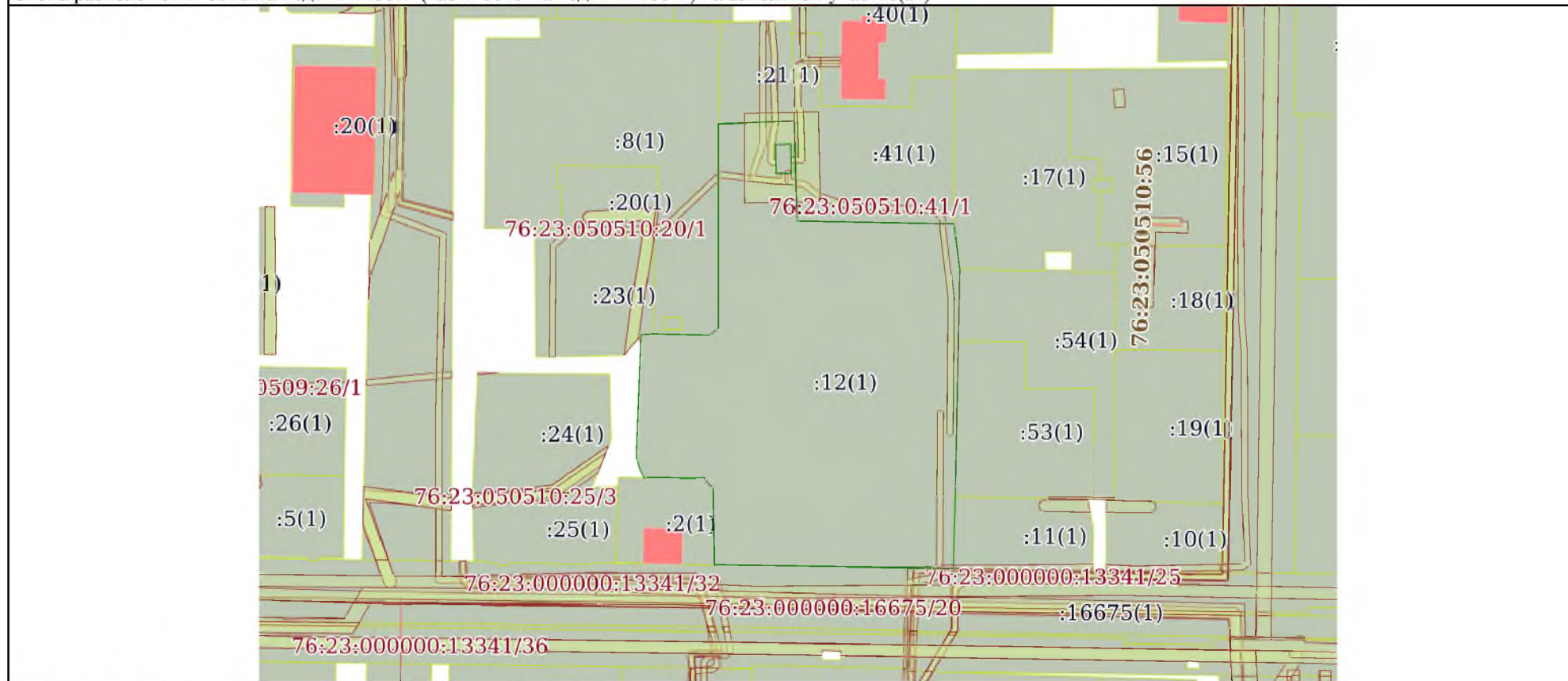
Здание			
вид объекта недвижимости			

Лист № 1 раздела 5	Всего листов раздела 5: 1	Всего разделов: 3	Всего листов выписки: 5
--------------------	---------------------------	-------------------	-------------------------


18.05.2026г. № КУВИ-001/2026-64986421

Кадастровый номер: 76:23:050301:102

Схема расположения объекта недвижимости (части объекта недвижимости) на земельном участке(ах)



Масштаб 1:2000      Условные обозначения:

ПОЛНОЕ НАИМЕНОВАНИЕ ДОЛЖНОСТИ	<div style="border: 2px solid blue; padding: 5px; display: inline-block;">  <p style="margin: 0;">ДОКУМЕНТ ПОДПИСАН ЭЛЕКТРОННОЙ ПОДПИСЬЮ</p> <p style="font-size: 8px; margin: 0;">Сертификат: 83997148184797998005552191040001978443                      Владелец: ПУБЛИЧНО-ПРАВОВАЯ КОМПАНИЯ                      РОСКАДАСТР                      Действителен: с 24.12.2025 по 19.03.2027</p> </div>	инициалы, фамилия
-------------------------------	--	-------------------

**Филиал публично-правовой компании "Роскадастр" по Ярославской области**

полное наименование органа регистрации прав

Выписка из Единого государственного реестра недвижимости об объекте недвижимости

**Сведения о характеристиках объекта недвижимости**

На основании запроса от 13.05.2026, поступившего на рассмотрение 13.05.2026, сообщаем, что согласно записям Единого государственного реестра недвижимости:

Раздел 1 Лист 1

<b>Земельный участок</b>			
<b>вид объекта недвижимости</b>			

Лист № 1 раздела 1	Всего листов раздела 1: 5	Всего разделов: 8	Всего листов выписки: 56
--------------------	---------------------------	-------------------	--------------------------

18.05.2026г. № КУВИ-001/2026-65032329	
Кадастровый номер:	76:23:050510:12
Номер кадастрового квартала:	76:23:050510
Дата присвоения кадастрового номера:	28.11.2005

Ранее присвоенный государственный учетный номер:	Кадастровый номер 76:23:050510:0012
Местоположение:	Местоположение установлено относительно ориентира, расположенного в границах участка. Почтовый адрес ориентира: обл. Ярославская, г. Ярославль, ул. Чкалова, дом №34.
Площадь:	11586
Кадастровая стоимость, руб.:	29204830.2
Кадастровые номера расположенных в пределах земельного участка объектов недвижимости:	76:23:010101:184623, 76:23:010101:184624, 76:23:050301:102, 76:23:050301:47, 76:23:050301:86
Кадастровые номера объектов недвижимости, из которых образован объект недвижимости:	данные отсутствуют
Кадастровые номера образованных объектов недвижимости:	данные отсутствуют
Категория земель:	Земли населенных пунктов
Виды разрешенного использования:	для эксплуатации здания училища №10
Сведения о кадастровом инженере:	данные отсутствуют
Сведения о лесах, водных объектах и об иных природных объектах, расположенных в пределах земельного участка:	данные отсутствуют

ПОЛНОЕ НАИМЕНОВАНИЕ ДОЛЖНОСТИ	 ДОКУМЕНТ ПОДПИСАН ЭЛЕКТРОННОЙ ПОДПИСЬЮ	инициалы, фамилия
	Сертификат: 83997148184797998005552191040001978443 Владелец: ПУБЛИЧНО-ПРАВОВАЯ КОМПАНИЯ РОСКАДАСТР Действителен: с 24.12.2025 по 19.03.2027	

Земельный участок			
вид объекта недвижимости			
Лист № 2 раздела 1	Всего листов раздела 1: 5	Всего разделов: 8	Всего листов выписки: 56
18.05.2026г. № КУВИ-001/2026-65032329			
Кадастровый номер:		76:23:050510:12	
Сведения о том, что земельный участок полностью расположен в границах зоны с особыми условиями использования территории, территории объекта культурного наследия, сельскохозяйственного угодья в составе земель сельскохозяйственного назначения, публичного сервитута		Земельный участок полностью расположен в границах зоны с реестровым номером 76:00-6.776 от 08.06.2022, ограничение использования земельного участка в пределах зоны: В соответствии с Приказом Министерства транспорта Российской Федерации Федерального агентства воздушного транспорта об установлении приаэродромной территории аэродрома гражданской авиации от 23.11.2023г. № 1062-П., вид/наименование: Часть приаэродромной территории аэродрома Ярославль (Туношна) (подзона 5), решения: 1. дата решения: 23.11.2023, номер решения: 1062-П, наименование ОГВ/ОМСУ: Министерство транспорта Российской Федерации (МИНТРАНС РОССИИ) Федеральное агентство воздушного транспорта (РОСАВИАЦИЯ) 2. дата решения: 19.01.2024, номер решения: 54-п, наименование ОГВ/ОМСУ: Министерство транспорта Российской Федерации (МИНТРАНС РОССИИ) Федеральное агентство воздушного транспорта (РОСАВИАЦИЯ)	
Сведения о том, что земельный участок расположен в границах особой экономической зоны, территории опережающего развития, зоны территориального развития в Российской Федерации, игровой зоны:		данные отсутствуют	
Сведения о том, что земельный участок расположен в границах особо охраняемой природной территории, Байкальской природной территории и ее экологических зон, лесопарковом зеленом поясе, охотничьего угодья, лесничества:		данные отсутствуют	
Сведения о расположении земельного участка и (или) расположенного на нем объекта недвижимости в границах территории, в отношении которой принято решение о резервировании земель для государственных или муниципальных нужд:		данные отсутствуют	
Сведения о результатах проведения государственного земельного надзора:		данные отсутствуют	
Сведения о расположении земельного участка в границах территории, в отношении которой утвержден проект межевания территории:		данные отсутствуют	
Условный номер земельного участка:		данные отсутствуют	



ДОКУМЕНТ ПОДПИСАН  
ЭЛЕКТРОННОЙ ПОДПИСЬЮ

Сертификат: 83997148184797998005552191040001978443

Владелец: ПУБЛИЧНО-ПРАВОВАЯ КОМПАНИЯ

РОСКАДАСТР

Действителен: с 24.12.2025 по 19.03.2027

ПОЛНОЕ НАИМЕНОВАНИЕ ДОЛЖНОСТИ

ИНИЦИАЛЫ, ФАМИЛИЯ

Земельный участок			
вид объекта недвижимости			
Лист № 3 раздела 1	Всего листов раздела 1: 5	Всего разделов: 8	Всего листов выписки: 56

18.05.2026г. № КУВИ-001/2026-65032329

Кадастровый номер: 76:23:050510:12

Сведения о принятии акта и (или) заключении договора, предусматривающих предоставление в соответствии с земельным законодательством исполнительным органом государственным органом власти или органом местного самоуправления, находящегося в государственной или муниципальной собственности земельного участка для строительства наемного дома социального использования или наемного дома коммерческого использования:	данные отсутствуют
Сведения о том, что земельный участок или земельные участки образованы на основании решения об изъятии земельного участка и (или) расположенного на нем объекта недвижимости для государственных или муниципальных нужд:	данные отсутствуют
Сведения о том, что земельный участок образован из земель или земельного участка, государственная собственность на которые не разграничена:	данные отсутствуют
Сведения о наличии земельного спора о местоположении границ земельных участков:	данные отсутствуют
Статус записи об объекте недвижимости:	Сведения об объекте недвижимости имеют статус "актуальные, ранее учтенные"
Особые отметки:	Сведения об ограничениях права на объект недвижимости, обременениях данного объекта, не зарегистрированных в реестре прав, ограничений прав и обременений недвижимого имущества: вид ограничения (обременения): ограничения прав на земельный участок, предусмотренные статьей 56 Земельного кодекса Российской Федерации; срок действия: с 25.11.2019; реквизиты документа-основания: справка от 10.04.2019 № ЯР/31-1/50 выдан: Публичное акционерное общество «Межрегиональная распределительная сетевая компания Центра» (Филиал ПАО «МРСК Центра»-«Ярэнерго»). вид ограничения (обременения): ограничения прав на земельный участок, предусмотренные статьей 56 Земельного кодекса Российской Федерации; срок действия: с 25.11.2019; реквизиты документа-основания: справка от 10.04.2019 № ЯР/31-1/50 выдан: Публичное акционерное общество «Межрегиональная распределительная сетевая компания Центра» (Филиал ПАО «МРСК Центра»-«Ярэнерго»). вид ограничения (обременения): ограничения прав на земельный участок, предусмотренные статьей 56 Земельного кодекса Российской Федерации; срок действия: с 09.01.2020; реквизиты документа-основания: справка от 10.04.2019 № ЯР/31-1/50 выдан: Публичное акционерное общество «Межрегиональная распределительная сетевая компания Центра» (Филиал ПАО «МРСК Центра»-«Ярэнерго»). вид ограничения (обременения): ограничения прав на земельный



ДОКУМЕНТ ПОДПИСАН  
ЭЛЕКТРОННОЙ ПОДПИСЬЮ

Сертификат: 83997148184797998005552191040001978443  
Владелец: ПУБЛИЧНО-ПРАВОВАЯ КОМПАНИЯ  
РОСКАДАСТР  
Действителен: с 24.12.2025 по 19.03.2027

ПОЛНОЕ НАИМЕНОВАНИЕ ДОЛЖНОСТИ

инициалы, фамилия

Земельный участок			
вид объекта недвижимости			
Лист № 4 раздела 1	Всего листов раздела 1: 5	Всего разделов: 8	Всего листов выписки: 56

18.05.2026г. № КУВИ-001/2026-65032329

Кадастровый номер:

76:23:050510:12

участок, предусмотренные статьей 56 Земельного кодекса Российской Федерации; срок действия: с 14.01.2020; реквизиты документа-основания: справка от 10.04.2019 № ЯР/31-1/50 выдан: Публичное акционерное общество «Межрегиональная распределительная сетевая компания Центра» (Филиал ПАО «МРСК Центра»-«Ярэнерго»). вид ограничения (обременения): ограничения прав на земельный участок, предусмотренные статьей 56 Земельного кодекса Российской Федерации; срок действия: с 05.02.2020; реквизиты документа-основания: справка от 10.04.2019 № ЯР/31-1/50 выдан: Публичное акционерное общество «Межрегиональная распределительная сетевая компания Центра» (Филиал ПАО «МРСК Центра»-«Ярэнерго»). вид ограничения (обременения): ограничения прав на земельный участок, предусмотренные статьей 56 Земельного кодекса Российской Федерации; срок действия: с 02.06.2020; реквизиты документа-основания: постановление Правительства Российской Федерации от 24 февраля 2009г. №160 "О порядке установления охранных зон объектов электросетевого хозяйства и особых условий использования земельных участков, расположенных в границах таких зон" от 24.02.2009 № 160 выдан: Постановление Правительства Российской Федерации. вид ограничения (обременения): ограничения прав на земельный участок, предусмотренные статьей 56 Земельного кодекса Российской Федерации; срок действия: с 05.06.2020; реквизиты документа-основания: справка от 10.04.2019 № ЯР/31-1/50 выдан: Публичное акционерное общество «Межрегиональная распределительная сетевая компания Центра» (Филиал ПАО «МРСК Центра»-«Ярэнерго»). вид ограничения (обременения): ограничения прав на земельный участок, предусмотренные статьей 56 Земельного кодекса Российской Федерации; срок действия: с 09.04.2024; реквизиты документа-основания: постановление "О порядке установления охранных зон объектов электросетевого хозяйства и особых условий использования земельных участков, расположенных в границах таких зон" от 24.02.2009 № 160 выдан: Правительство Российской Федерации . вид ограничения (обременения): ограничения прав на земельный участок, предусмотренные статьей 56 Земельного кодекса Российской Федерации; срок действия: с 10.04.2024; реквизиты документа-основания: постановление "О порядке установления охранных зон объектов электросетевого хозяйства и особых условий использования земельных участков, расположенных в границах таких зон" от 24.02.2009 № 160 выдан: Правительство Российской Федерации . вид ограничения (обременения): ограничения прав на земельный участок, предусмотренные статьей 56 Земельного кодекса Российской Федерации; срок действия: с 10.04.2024; реквизиты документа-основания: постановление "О порядке установления охранных зон объектов электросетевого хозяйства и особых условий использования земельных участков, расположенных в



ДОКУМЕНТ ПОДПИСАН  
ЭЛЕКТРОННОЙ ПОДПИСЬЮ

Сертификат: 83997148184797998005552191040001978443

Владелец: ПУБЛИЧНО-ПРАВОВАЯ КОМПАНИЯ


РОСКАДАСТР

Действителен: с 24.12.2025 по 19.03.2027

ПОЛНОЕ НАИМЕНОВАНИЕ ДОЛЖНОСТИ

инициалы, фамилия

Земельный участок			
вид объекта недвижимости			
Лист № 5 раздела 1	Всего листов раздела 1: 5	Всего разделов: 8	Всего листов выписки: 56
18.05.2026г. № КУВИ-001/2026-65032329			
Кадастровый номер:		76:23:050510:12	
		<p>границах таких зон" от 24.02.2009 № 160 выдан: Правительство Российской Федерации . вид ограничения (обременения): ограничения прав на земельный участок, предусмотренные статьей 56 Земельного кодекса Российской Федерации; срок действия: с 10.04.2024; реквизиты документа-основания: постановление "О порядке установления охранных зон объектов электросетевого хозяйства и особых условий использования земельных участков, расположенных в границах таких зон" от 24.02.2009 № 160 выдан: Правительство Российской Федерации. вид ограничения (обременения): ограничения прав на земельный участок, предусмотренные статьей 56 Земельного кодекса Российской Федерации; срок действия: с 10.06.2024; реквизиты документа-основания: приказ "Об установлении приаэродромной территории аэродрома Ярославль (Туношна)" от 17.08.2020 № 1022-П выдан: Министерство транспорта Российской Федерации Федеральное агентство воздушного транспорта (Росавиация).</p>	
Получатель выписки:		Углов Владимир Николаевич, действующий(ая) на основании документа "" от имени заявителя ГОСУДАРСТВЕННОЕ ПРОФЕССИОНАЛЬНОЕ ОБРАЗОВАТЕЛЬНОЕ УЧРЕЖДЕНИЕ ЯРОСЛАВСКОЙ ОБЛАСТИ "ЯРОСЛАВСКИЙ ТЕХНОЛОГО-ЭКОНОМИЧЕСКИЙ КОЛЛЕДЖ", 7605007420	

	 <p>ДОКУМЕНТ ПОДПИСАН ЭЛЕКТРОННОЙ ПОДПИСЬЮ</p> <p>Сертификат: 83997148184797998005552191040001978443 Владелец: ПУБЛИЧНО-ПРАВОВАЯ КОМПАНИЯ РОСКАДАСТР Действителен: с 24.12.2025 по 19.03.2027</p>	
ПОЛНОЕ НАИМЕНОВАНИЕ ДОЛЖНОСТИ		инициалы, фамилия

Выписка из Единого государственного реестра недвижимости об объекте недвижимости  
Сведения о зарегистрированных правах

Земельный участок			
вид объекта недвижимости			
Лист № 1 раздела 2	Всего листов раздела 2: 2	Всего разделов: 8	Всего листов выписки: 56
18.05.2026г. № КУВИ-001/2026-65032329			
Кадастровый номер:		76:23:050510:12	
1	Правообладатель (правообладатели):	1.1	Ярославская область
	Сведения о возможности предоставления третьим лицам персональных данных физического лица:	1.1.1	данные отсутствуют
2	Вид, номер, дата и время государственной регистрации права:	2.1	Собственность 76-76-01/223/2008-292 17.12.2008 00:00:00
3	Сведения об осуществлении государственной регистрации сделки, права без необходимого в силу закона согласия третьего лица, органа:	3.1	данные отсутствуют
4	Ограничение прав и обременение объекта недвижимости:	не зарегистрировано	
1	Правообладатель (правообладатели):	1.2	ГОСУДАРСТВЕННОЕ ПРОФЕССИОНАЛЬНОЕ ОБРАЗОВАТЕЛЬНОЕ УЧРЕЖДЕНИЕ ЯРОСЛАВСКОЙ ОБЛАСТИ ЯРОСЛАВСКИЙ ТЕХНОЛОГО-ЭКОНОМИЧЕСКИЙ КОЛЛЕДЖ, ИНН: 7605007420, ОГРН: 1027600790502
	Сведения о возможности предоставления третьим лицам персональных данных физического лица:	1.2.1	данные отсутствуют
2	Вид, номер, дата и время государственной регистрации права:	2.2	Постоянное (бессрочное) пользование 76-76-01/111/2006-173 18.04.2006 00:00:00
3	Сведения об осуществлении государственной регистрации сделки, права без необходимого в силу закона согласия третьего лица, органа:	3.2	данные отсутствуют
4	Ограничение прав и обременение объекта недвижимости:	не зарегистрировано	
5	Договоры участия в долевом строительстве:	не зарегистрировано	
6	Заявленные в судебном порядке права требования:	данные отсутствуют	
7	Сведения о возможности предоставления третьим лицам персональных данных физического лица:	данные отсутствуют	
8	Сведения о возражении в отношении зарегистрированного права:	данные отсутствуют	
9	Сведения о наличии решения об изъятии объекта недвижимости для государственных и муниципальных нужд:	данные отсутствуют	



ДОКУМЕНТ ПОДПИСАН  
ЭЛЕКТРОННОЙ ПОДПИСЬЮ

Сертификат: 83997148184797998005552191040001978443  
Владелец: ПУБЛИЧНО-ПРАВОВАЯ КОМПАНИЯ  
РОСКАДАСТР  
Действителен: с 24.12.2025 по 19.03.2027

ПОЛНОЕ НАИМЕНОВАНИЕ ДОЛЖНОСТИ

ИНИЦИАЛЫ, ФАМИЛИЯ

Земельный участок			
вид объекта недвижимости			
Лист № 2 раздела 2	Всего листов раздела 2: 2	Всего разделов: 8	Всего листов выписки: 56
18.05.2026г. № КУВИ-001/2026-65032329			
Кадастровый номер:		76:23:050510:12	
10	Сведения о невозможности государственной регистрации без личного участия правообладателя или его законного представителя:	данные отсутствуют	
11	Правопритязания и сведения о наличии поступивших, но не рассмотренных заявлений о проведении государственной регистрации права (перехода, прекращения права), ограничения права или обременения объекта недвижимости, сделки в отношении объекта недвижимости:	отсутствуют	
11	Сведения о невозможности государственной регистрации перехода, прекращения, ограничения права на земельный участок из земель сельскохозяйственного назначения:	данные отсутствуют	



ДОКУМЕНТ ПОДПИСАН  
ЭЛЕКТРОННОЙ ПОДПИСЬЮ

Сертификат: 83997148184797998005552191040001978443  
Владелец: ПУБЛИЧНО-ПРАВОВАЯ КОМПАНИЯ  
РОСКАДАСТР  
Действителен: с 24.12.2025 по 19.03.2027

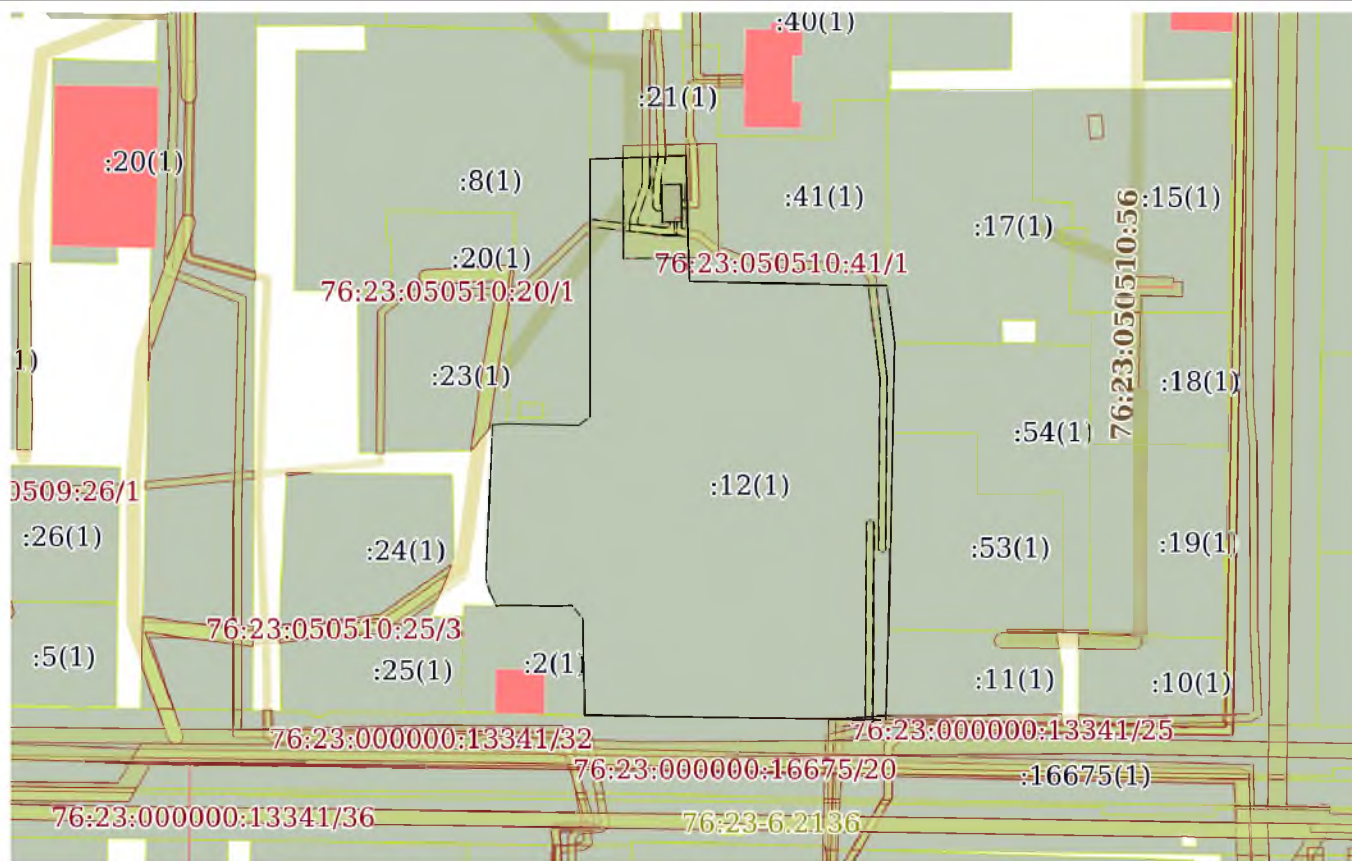
ПОЛНОЕ НАИМЕНОВАНИЕ ДОЛЖНОСТИ

инициалы, фамилия

Выписка из Единого государственного реестра недвижимости об объекте недвижимости  
Описание местоположения земельного участка

Земельный участок			
вид объекта недвижимости			
Лист № 1 раздела 3	Всего листов раздела 3: 1	Всего разделов: 8	Всего листов выписки: 56
18.05.2026г. № КУВИ-001/2026-65032329			
Кадастровый номер:		76:23:050510:12	

План (чертеж, схема) земельного участка



Масштаб 1:2000

Условные обозначения:



ДОКУМЕНТ ПОДПИСАН  
ЭЛЕКТРОННОЙ ПОДПИСЬЮ

Сертификат: 83997148184797998005552191040001978443  
Владелец: ПУБЛИЧНО-ПРАВОВАЯ КОМПАНИЯ  
РОСКАДАСТР  
Действителен: с 24.12.2025 по 19.03.2027

ПОЛНОЕ НАИМЕНОВАНИЕ ДОЛЖНОСТИ

инициалы, фамилия

## Выписка из Единого государственного реестра недвижимости об объекте недвижимости

## Описание местоположения земельного участка

Земельный участок			
вид объекта недвижимости			
Лист № 1 раздела 3.1	Всего листов раздела 3.1: 2	Всего разделов: 8	Всего листов выписки: 56
18.05.2026г. № КУВИ-001/2026-65032329			
Кадастровый номер:		76:23:050510:12	

Описание местоположения границ земельного участка							
№ п/п	Номер точки		Дирекционный угол	Горизонтальное положение, м	Описание закрепления на местности	Кадастровые номера смежных участков	Сведения об адресах правообладателей смежных земельных участков
	начальная	конечная					
1	2	3	4	5	6	7	8
1	1.1.1	1.1.2	333°34.3'	3.73	данные отсутствуют	данные отсутствуют	данные отсутствуют
2	1.1.2	1.1.3	344°38.8'	4.12	данные отсутствуют	данные отсутствуют	данные отсутствуют
3	1.1.3	1.1.4	2°17.8'	41.18	данные отсутствуют	данные отсутствуют	данные отсутствуют
4	1.1.4	1.1.5	85°33.4'	4	данные отсутствуют	76:23:050510:23(1)	данные отсутствуют
5	1.1.5	1.1.6	91°24.0'	19.24	данные отсутствуют	76:23:050510:8(1)	адрес отсутствует
6	1.1.6	1.1.7	50°35.2'	3.92	данные отсутствуют	76:23:050510:8(1)	адрес отсутствует
7	1.1.7	1.1.8	359°58.5'	69.05	данные отсутствуют	76:23:050510:8(1)	адрес отсутствует
8	1.1.8	1.1.9	87°53.0'	25.72	данные отсутствуют	76:23:050510:21(1)	адрес отсутствует
9	1.1.9	1.1.10	178°28.8'	23.37	данные отсутствуют	76:23:050510:41(1)	адрес отсутствует
10	1.1.10	1.1.11	177°42.2'	10.48	данные отсутствуют	76:23:050510:41(1)	адрес отсутствует
11	1.1.11	1.1.12	91°7.6'	52.93	данные отсутствуют	76:23:050510:41(1)	адрес отсутствует
12	1.1.12	1.1.13	172°24.6'	15.45	данные отсутствуют	76:23:050510:17(1)	данные отсутствуют
13	1.1.13	1.1.14	181°11.5'	77.01	данные отсутствуют	данные отсутствуют	данные отсутствуют
14	1.1.13	1.1.13			данные отсутствуют	76:23:050510:54(1)	адрес отсутствует
15	1.1.14	1.1.15	181°36.7'	24.18	данные отсутствуют	76:23:050510:11(1)	данные отсутствуют
16	1.1.14	1.1.14			данные отсутствуют	76:23:050510:53(1)	адрес отсутствует
17	1.1.15	1.1.16	270°50.3'	8.2	данные отсутствуют	76:23:000000:13341(4)	данные отсутствуют
18	1.1.16	1.1.17	270°51.4'	6.69	данные отсутствуют	76:23:000000:13341(4)	данные отсутствуют
19	1.1.17	1.1.18	270°49.7'	51.87	данные отсутствуют	76:23:000000:13341(4)	данные отсутствуют
20	1.1.18	1.1.19	270°51.2'	6.71	данные отсутствуют	76:23:000000:13341(4)	данные отсутствуют
21	1.1.19	1.1.20	270°51.6'	7.33	данные отсутствуют	76:23:000000:13341(4)	данные отсутствуют
22	1.1.20	1.1.21	358°54.5'	25.73	данные отсутствуют	76:23:050510:2(1)	адрес отсутствует



ДОКУМЕНТ ПОДПИСАН  
ЭЛЕКТРОННОЙ ПОДПИСЬЮ

Сертификат: 83997148184797998005552191040001978443

Владелец: ПУБЛИЧНО-ПРАВОВАЯ КОМПАНИЯ

РОСКАДАСТР

Действителен: с 24.12.2025 по 19.03.2027

ПОЛНОЕ НАИМЕНОВАНИЕ ДОЛЖНОСТИ

инициалы, фамилия

**Земельный участок**  
**вид объекта недвижимости**

Лист № 2 раздела 3.1

Всего листов раздела 3.1: 2

Всего разделов: 8

Всего листов выписки: 56

18.05.2026г. № КУВИ-001/2026-65032329

Кадастровый номер:

76:23:050510:12

1	2	3	4	5	6	7	8
23	1.1.21	1.1.22	321°11.5`	4.79	данные отсутствуют	76:23:050510:2(1)	адрес отсутствует
24	1.1.22	1.1.23	268°38.6`	5.07	данные отсутствуют	76:23:050510:2(1)	адрес отсутствует
25	1.1.23	1.1.24	270°59.6`	12.68	данные отсутствуют	76:23:050510:2(1)	адрес отсутствует
26	1.1.24	1.1.1	265°40.3`	2.52	данные отсутствуют	76:23:050510:2(1)	адрес отсутствует
27	1.2.25	1.2.26	178°47.3`	9.93	данные отсутствуют	76:23:050510:9(1)	адрес отсутствует
28	1.2.26	1.2.27	88°54.2`	5.22	данные отсутствуют	76:23:050510:9(1)	адрес отсутствует
29	1.2.27	1.2.28	358°47.3`	9.93	данные отсутствуют	76:23:050510:9(1)	адрес отсутствует
30	1.2.28	1.2.25	268°54.2`	5.22	данные отсутствуют	76:23:050510:9(1)	адрес отсутствует



ДОКУМЕНТ ПОДПИСАН  
ЭЛЕКТРОННОЙ ПОДПИСЬЮ

Сертификат: 83997148184797998005552191040001978443

Владелец: ПУБЛИЧНО-ПРАВОВАЯ КОМПАНИЯ

РОСКАДАСТР

Действителен: с 24.12.2025 по 19.03.2027

ПОЛНОЕ НАИМЕНОВАНИЕ ДОЛЖНОСТИ


инициалы, фамилия

## Выписка из Единого государственного реестра недвижимости об объекте недвижимости

## Описание местоположения земельного участка

Земельный участок			
вид объекта недвижимости			
Лист № 1 раздела 3.2	Всего листов раздела 3.2: 2	Всего разделов: 8	Всего листов выписки: 56
18.05.2026г. № КУВИ-001/2026-65032329			
Кадастровый номер:		76:23:050510:12	

Сведения о характерных точках границы земельного участка				
Система координат МСК-76				
Номер точки	Координаты, м		Описание закрепления на местности	Средняя квадратичная погрешность определения координат характерных точек границ земельного участка, м
	X	Y		
1	2	3	4	5
1	377183.67	1326967.71	-	0.2
2	377173.74	1326967.92	-	0.2
3	377173.84	1326973.14	-	0.2
4	377183.77	1326972.93	-	0.2
1	377183.67	1326967.71	-	0.2
1	377070.77	1326923.34	-	0.1
2	377070.96	1326925.85	-	0.1
3	377070.74	1326938.53	-	0.1
4	377070.86	1326943.6	-	0.1
5	377067.13	1326946.6	-	0.1
6	377041.4	1326947.09	-	0.3
7	377041.29	1326954.42	-	0.3
8	377041.19	1326961.13	-	0.3
9	377040.44	1327012.99	-	0.3
10	377040.34	1327019.68	-	0.3
11	377040.22	1327027.88	-	0.3
12	377064.39	1327028.56	-	0.1
13	377141.38	1327030.16	-	0.1
14	377156.69	1327028.12	-	0.1
15	377157.73	1326975.2	-	0.1
16	377168.2	1326974.78	-	0.1
17	377191.56	1326974.16	-	0.1

ПОЛНОЕ НАИМЕНОВАНИЕ ДОЛЖНОСТИ	 <p>ДОКУМЕНТ ПОДПИСАН ЭЛЕКТРОННОЙ ПОДПИСЬЮ</p> <p>Сертификат: 83997148184797998005552191040001978443 Владелец: ПУБЛИЧНО-ПРАВОВАЯ КОМПАНИЯ РОСКАДАСТР Действителен: с 24.12.2025 по 19.03.2027</p>	инициалы, фамилия
-------------------------------	--	-------------------

**Земельный участок**  
**вид объекта недвижимости**

Лист № 2 раздела 3.2

Всего листов раздела 3.2: 2

Всего разделов: 8

Всего листов выписки: 56

18.05.2026г. № КУВИ-001/2026-65032329

Кадастровый номер:

76:23:050510:12

1	2	3	4	5
18	377190.61	1326948.46	-	0.1
19	377121.56	1326948.49	-	0.1
20	377119.07	1326945.46	-	0.1
21	377119.54	1326926.23	-	0.1
22	377119.23	1326922.24	-	0.3
23	377078.08	1326920.59	-	0.3
24	377074.11	1326921.68	-	0.3
1	377070.77	1326923.34	-	0.1



ДОКУМЕНТ ПОДПИСАН  
ЭЛЕКТРОННОЙ ПОДПИСЬЮ

Сертификат: 83997148184797998005552191040001978443  
 Владелец: ПУБЛИЧНО-ПРАВОВАЯ КОМПАНИЯ  
 РОСКАДАСТР  
 Действителен: с 24.12.2025 по 19.03.2027

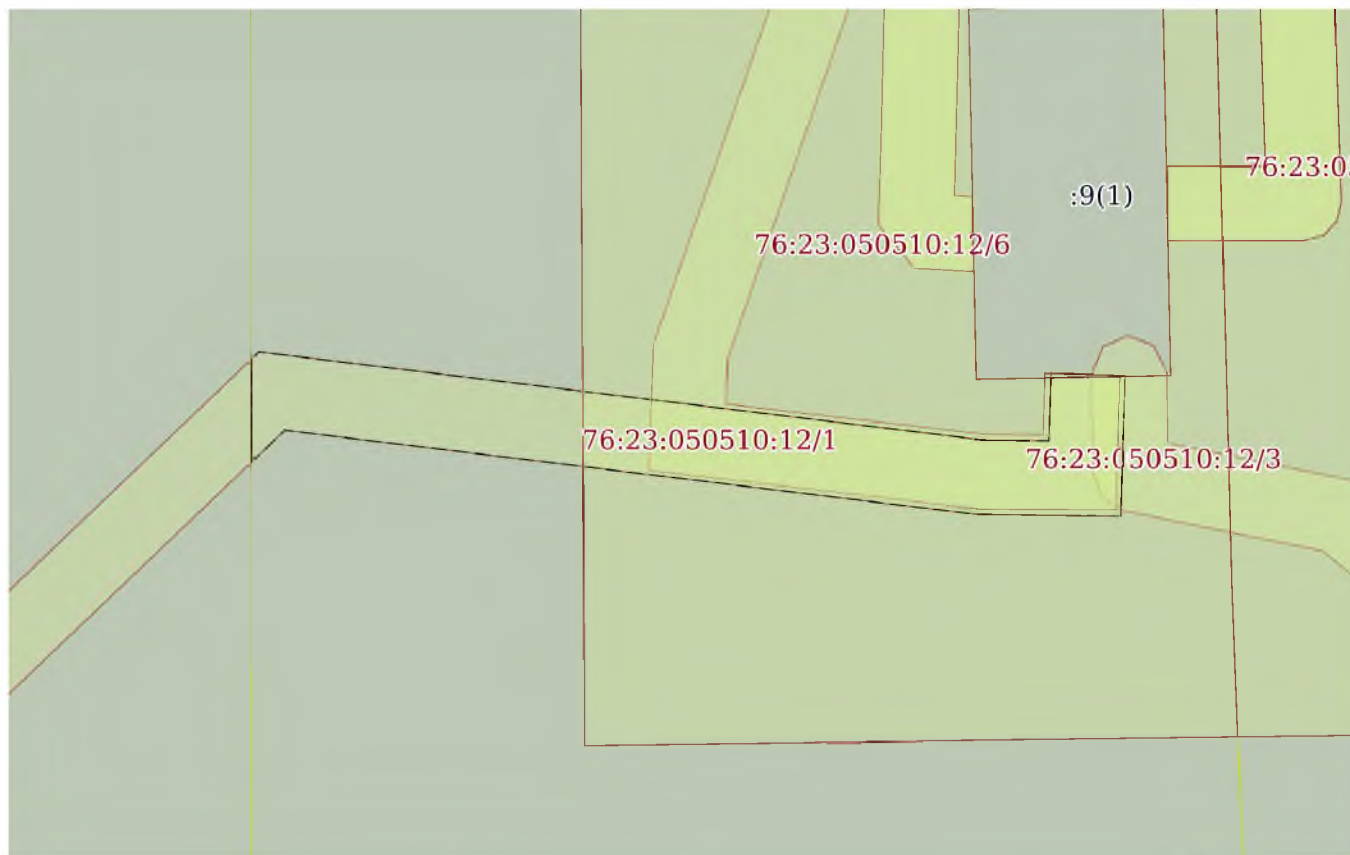
ПОЛНОЕ НАИМЕНОВАНИЕ ДОЛЖНОСТИ

инициалы, фамилия

Выписка из Единого государственного реестра недвижимости об объекте недвижимости  
Сведения о частях земельного участка


Земельный участок			
вид объекта недвижимости			
Лист № 1 раздела 4	Всего листов раздела 4: 11	Всего разделов: 8	Всего листов выписки: 56
18.05.2026г. № КУВИ-001/2026-65032329			
Кадастровый номер:		76:23:050510:12	

План (чертеж, схема) части земельного участка | Учетный номер части: 76:23:050510:12/1



Масштаб 1:200 | Условные обозначения:

ПОЛНОЕ НАИМЕНОВАНИЕ ДОЛЖНОСТИ		инициалы, фамилия
-------------------------------	--	-------------------



ДОКУМЕНТ ПОДПИСАН  
ЭЛЕКТРОННОЙ ПОДПИСЬЮ

Сертификат: 83997148184797998005552191040001978443  
Владелец: ПУБЛИЧНО-ПРАВОВАЯ КОМПАНИЯ  
РОСКАДАСТР  
Действителен: с 24.12.2025 по 19.03.2027

Земельный участок

вид объекта недвижимости

Лист № 2 раздела 4

Всего листов раздела 4: 11

Всего разделов: 8

Всего листов выписки: 56

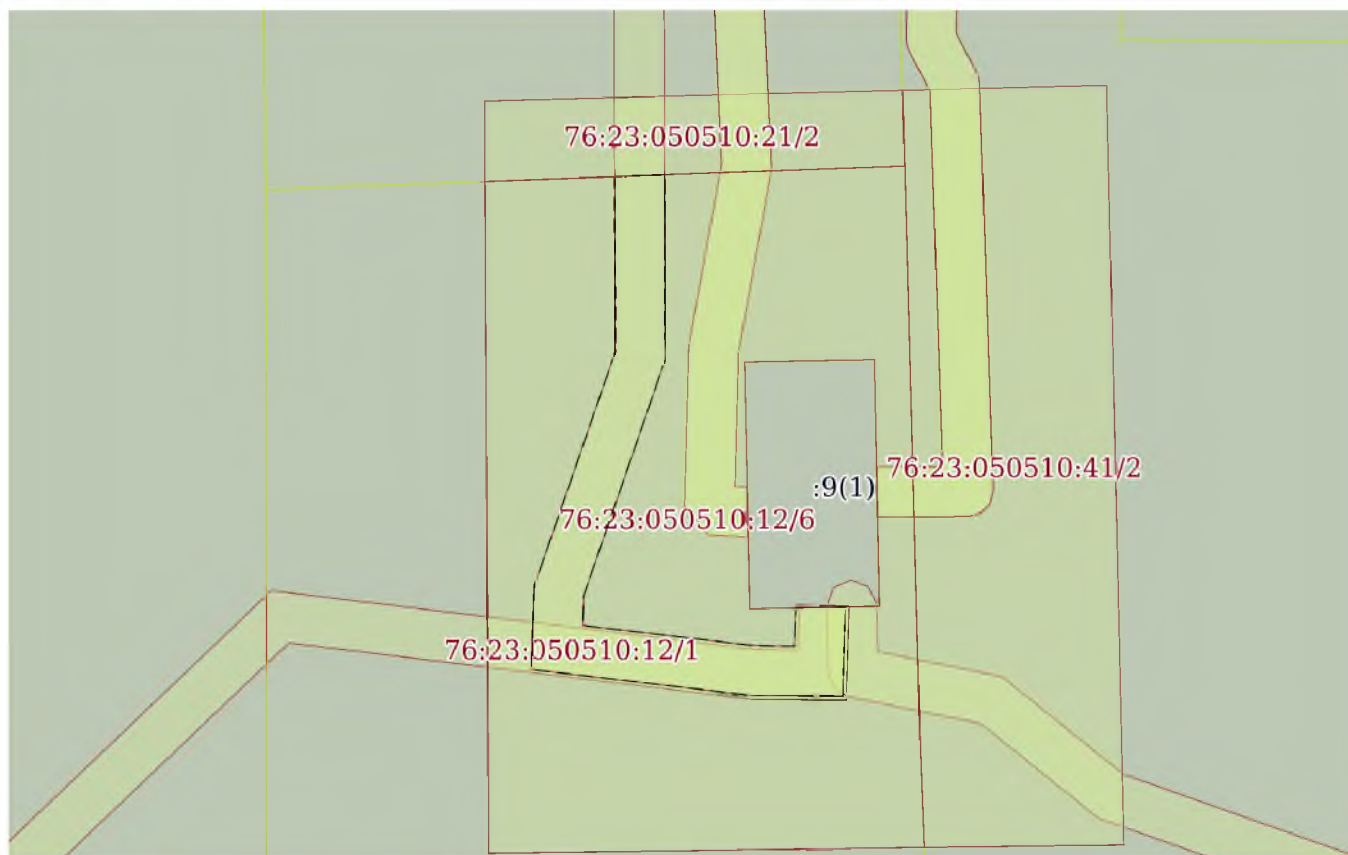
18.05.2026г. № КУВИ-001/2026-65032329

Кадастровый номер:

76:23:050510:12

План (чертеж, схема) части земельного участка

Учетный номер части: 76:23:050510:12/2



Масштаб 1:300

Условные обозначения:

ПОЛНОЕ НАИМЕНОВАНИЕ ДОЛЖНОСТИ

ДОКУМЕНТ ПОДПИСАН  
ЭЛЕКТРОННОЙ ПОДПИСЬЮ

Сертификат: 83997148184797998005552191040001978443

Владелец: ПУБЛИЧНО-ПРАВОВАЯ КОМПАНИЯ

РОСКАДАСТР

Действителен: с 24.12.2025 по 19.03.2027

инициалы, фамилия

Земельный участок  
вид объекта недвижимости

Лист № 3 раздела 4

Всего листов раздела 4: 11

Всего разделов: 8

Всего листов выписки: 56

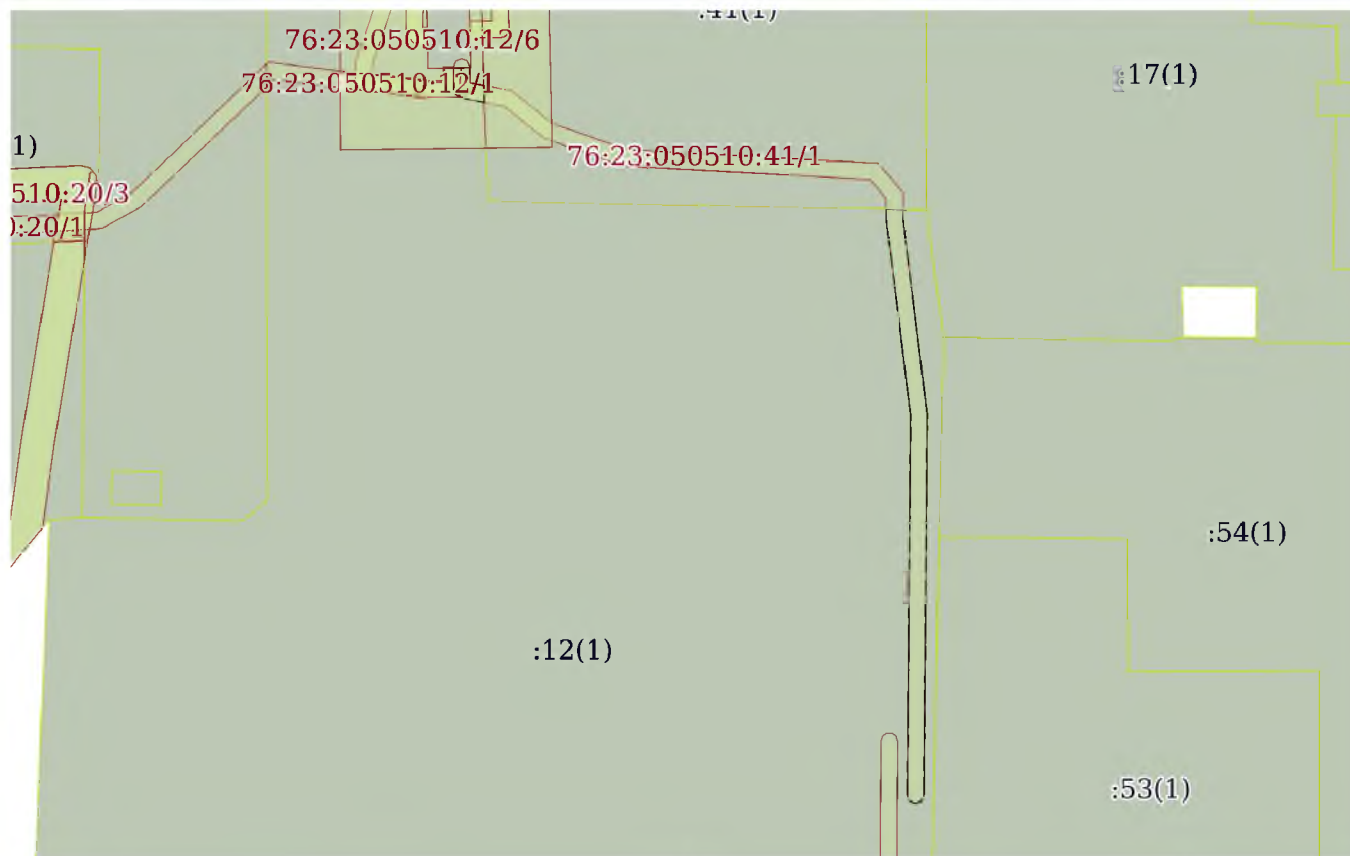
18.05.2026г. № КУВИ-001/2026-65032329

Кадастровый номер:

76:23:050510:12

План (чертеж, схема) части земельного участка

Учетный номер части: 76:23:050510:12/3



Масштаб 1:900

Условные обозначения:



ДОКУМЕНТ ПОДПИСАН  
ЭЛЕКТРОННОЙ ПОДПИСЬЮ

Сертификат: 83997148184797998005552191040001978443

Владелец: ПУБЛИЧНО-ПРАВОВАЯ КОМПАНИЯ

РОСКАДАСТР

Действителен: с 24.12.2025 по 19.03.2027

ПОЛНОЕ НАИМЕНОВАНИЕ ДОЛЖНОСТИ

инициалы, фамилия

**Земельный участок**  
вид объекта недвижимости

Лист № 4 раздела 4

Всего листов раздела 4: 11

Всего разделов: 8

Всего листов выписки: 56

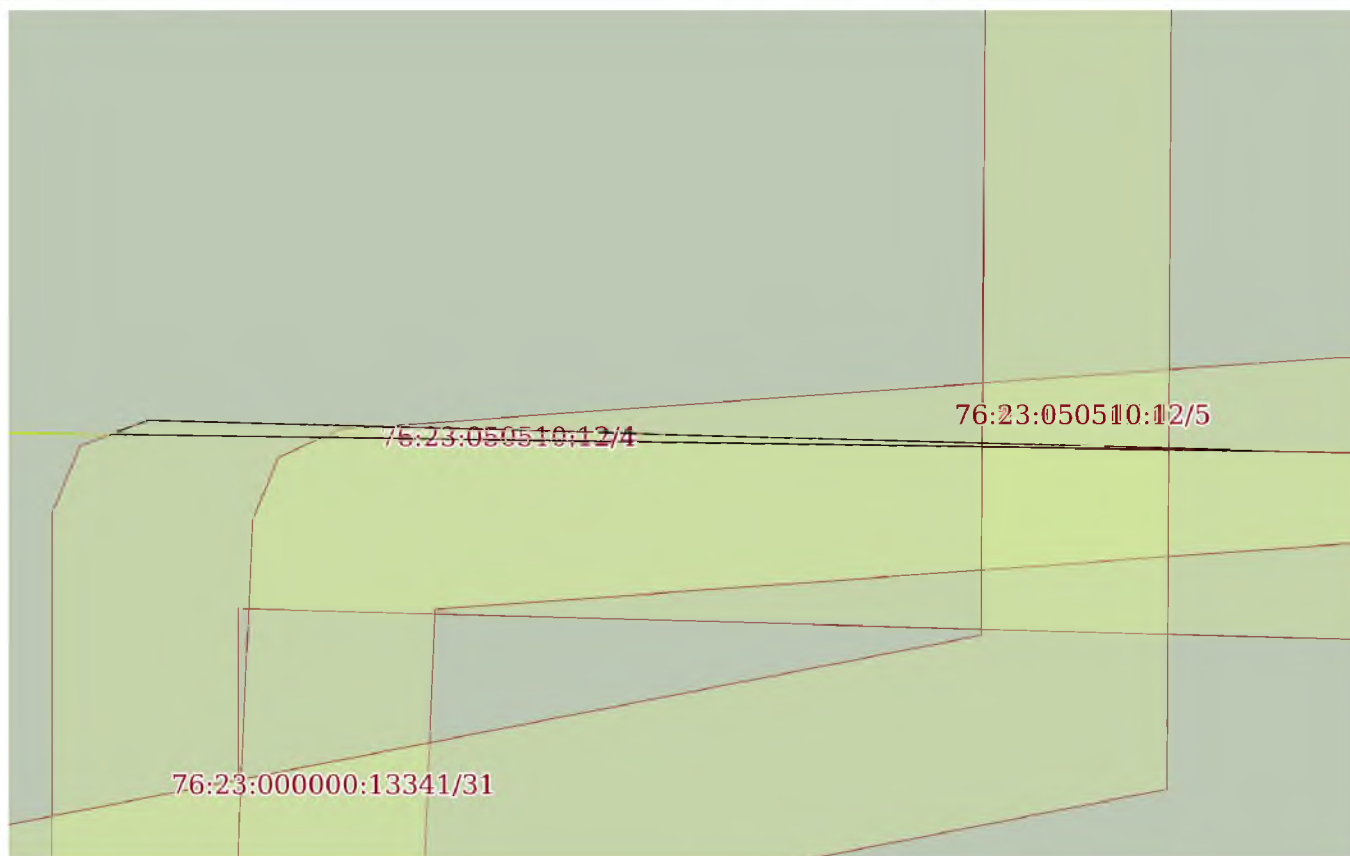
18.05.2026г. № КУВИ-001/2026-65032329

Кадастровый номер:

76:23:050510:12

План (чертеж, схема) части земельного участка

Учетный номер части: 76:23:050510:12/4



Масштаб 1:80

Условные обозначения:

ПОЛНОЕ НАИМЕНОВАНИЕ ДОЛЖНОСТИ



ДОКУМЕНТ ПОДПИСАН  
ЭЛЕКТРОННОЙ ПОДПИСЬЮ

Сертификат: 83997148184797998005552191040001978443

Владелец: ПУБЛИЧНО-ПРАВОВАЯ КОМПАНИЯ

РОСКАДАСТР

Действителен: с 24.12.2025 по 19.03.2027

инициалы, фамилия

Земельный участок

вид объекта недвижимости

Лист № 5 раздела 4

Всего листов раздела 4: 11

Всего разделов: 8

Всего листов выписки: 56

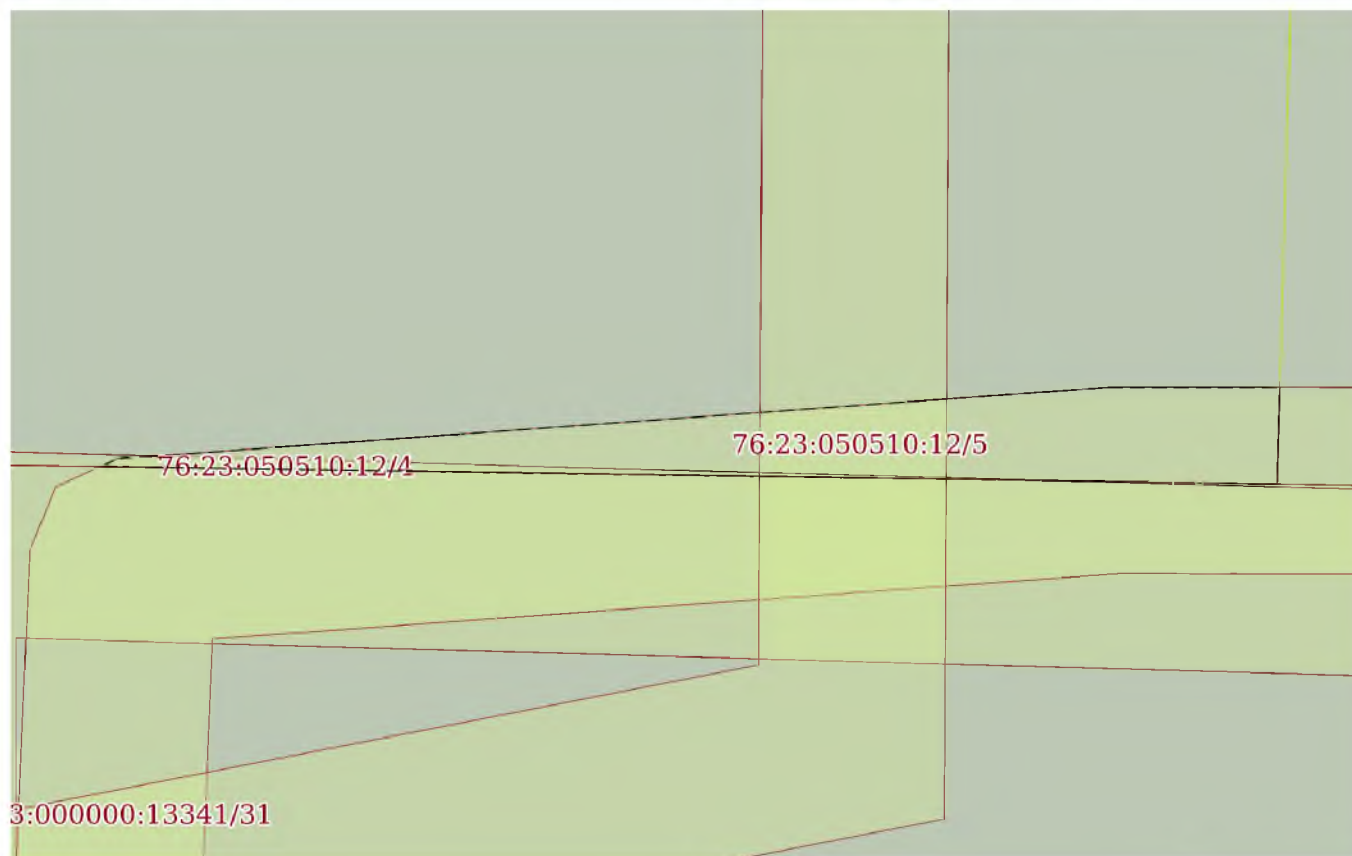
18.05.2026г. № КУВИ-001/2026-65032329

Кадастровый номер:

76:23:050510:12

План (чертеж, схема) части земельного участка

Учетный номер части: 76:23:050510:12/5



Масштаб 1:80

Условные обозначения:



ДОКУМЕНТ ПОДПИСАН  
ЭЛЕКТРОННОЙ ПОДПИСЬЮ

Сертификат: 83997148184797998005552191040001978443  
Владелец: ПУБЛИЧНО-ПРАВОВАЯ КОМПАНИЯ  
РОСКАДАСТР  
Действителен: с 24.12.2025 по 19.03.2027

ПОЛНОЕ НАИМЕНОВАНИЕ ДОЛЖНОСТИ

инициалы, фамилия

Земельный участок

вид объекта недвижимости

Лист № 6 раздела 4

Всего листов раздела 4: 11

Всего разделов: 8

Всего листов выписки: 56

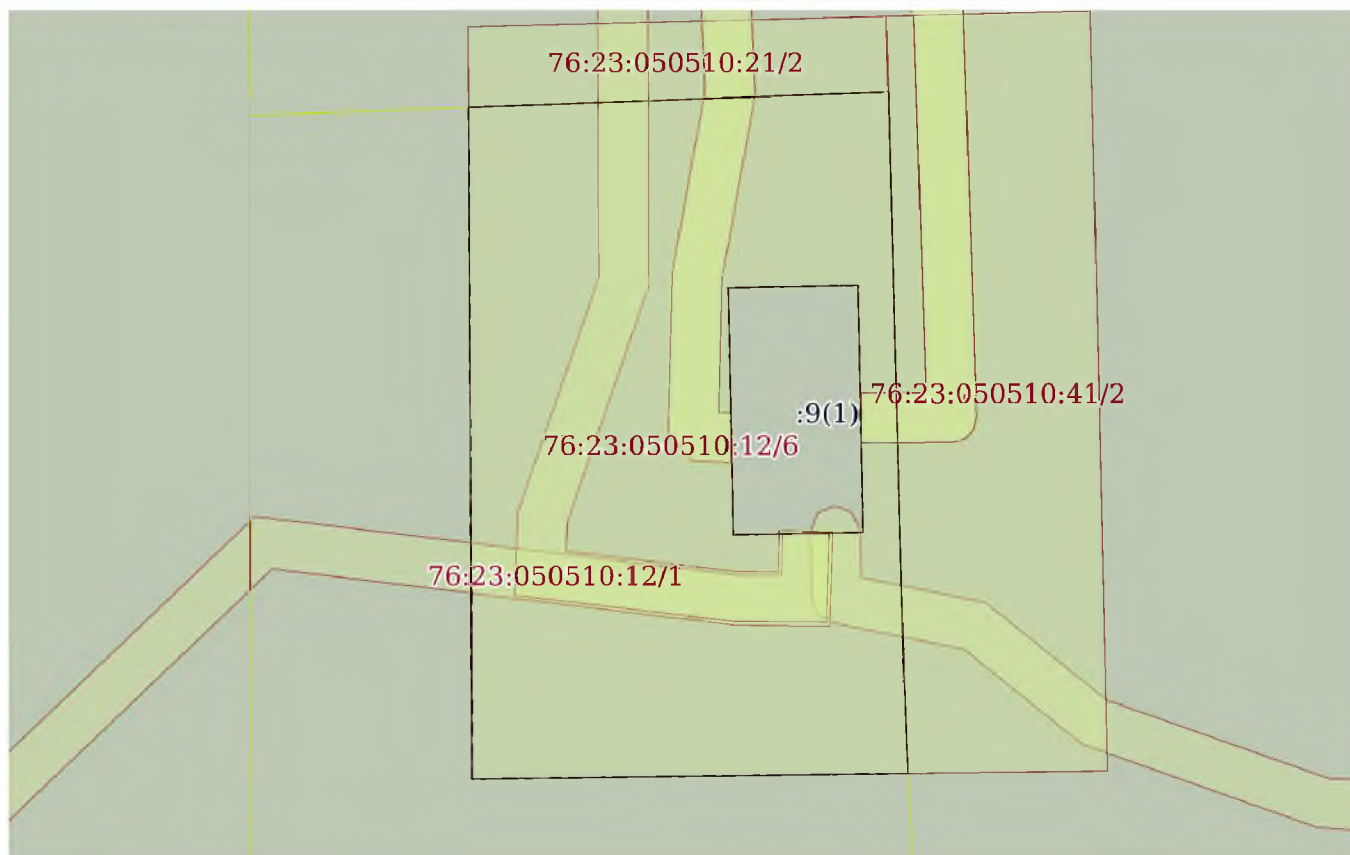
18.05.2026г. № КУВИ-001/2026-65032329

Кадастровый номер:

76:23:050510:12

План (чертеж, схема) части земельного участка

Учетный номер части: 76:23:050510:12/6



Масштаб 1:300

Условные обозначения:

ДОКУМЕНТ ПОДПИСАН  
ЭЛЕКТРОННОЙ ПОДПИСЬЮСертификат: 83997148184797998005552191040001978443  
Владелец: ПУБЛИЧНО-ПРАВОВАЯ КОМПАНИЯ  
РОСКАДАСТР  
Действителен: с 24.12.2025 по 19.03.2027

ПОЛНОЕ НАИМЕНОВАНИЕ ДОЛЖНОСТИ

инициалы, фамилия

Земельный участок  
вид объекта недвижимости

Лист № 7 раздела 4

Всего листов раздела 4: 11

Всего разделов: 8

Всего листов выписки: 56

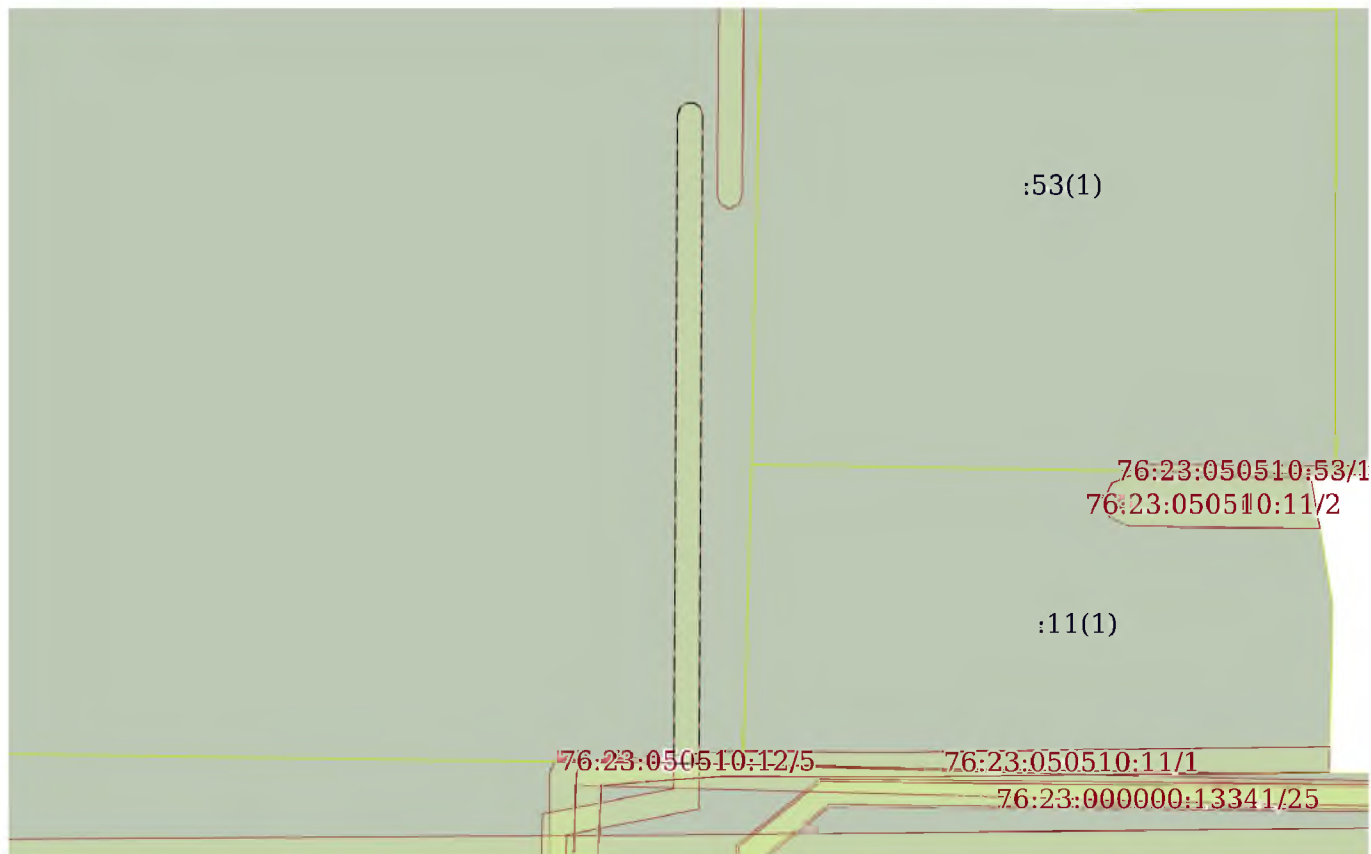
18.05.2026г. № КУВИ-001/2026-65032329

Кадастровый номер:

76:23:050510:12

План (чертеж, схема) части земельного участка

Учетный номер части: 76:23:050510:12/7



Масштаб 1:600

Условные обозначения:



ДОКУМЕНТ ПОДПИСАН  
ЭЛЕКТРОННОЙ ПОДПИСЬЮ

Сертификат: 83997148184797998005552191040001978443  
Владелец: ПУБЛИЧНО-ПРАВОВАЯ КОМПАНИЯ  
РОСКАДАСТР  
Действителен: с 24.12.2025 по 19.03.2027

ПОЛНОЕ НАИМЕНОВАНИЕ ДОЛЖНОСТИ

инициалы, фамилия

Земельный участок

вид объекта недвижимости

Лист № 8 раздела 4

Всего листов раздела 4: 11

Всего разделов: 8

Всего листов выписки: 56

18.05.2026г. № КУВИ-001/2026-65032329

Кадастровый номер:

76:23:050510:12

План (чертеж, схема) части земельного участка

Учетный номер части: 76:23:050510:12/8

76:23:050510:12/8

Масштаб 1:20

Условные обозначения:



ДОКУМЕНТ ПОДПИСАН  
ЭЛЕКТРОННОЙ ПОДПИСЬЮ

Сертификат: 83997148184797998005552191040001978443  
Владелец: ПУБЛИЧНО-ПРАВОВАЯ КОМПАНИЯ  
РОСКАДАСТР  
Действителен: с 24.12.2025 по 19.03.2027

ПОЛНОЕ НАИМЕНОВАНИЕ ДОЛЖНОСТИ

инициалы, фамилия

Земельный участок

вид объекта недвижимости

Лист № 9 раздела 4

Всего листов раздела 4: 11

Всего разделов: 8

Всего листов выписки: 56

18.05.2026г. № КУВИ-001/2026-65032329

Кадастровый номер:

76:23:050510:12

План (чертеж, схема) части земельного участка

Учетный номер части: 76:23:050510:12/9

76:23:050510:12/9

Масштаб 1:20

Условные обозначения:



ДОКУМЕНТ ПОДПИСАН  
ЭЛЕКТРОННОЙ ПОДПИСЬЮ

Сертификат: 83997148184797998005552191040001978443

Владелец: ПУБЛИЧНО-ПРАВОВАЯ КОМПАНИЯ

РОСКАДАСТР

Действителен: с 24.12.2025 по 19.03.2027

ПОЛНОЕ НАИМЕНОВАНИЕ ДОЛЖНОСТИ

инициалы, фамилия

Земельный участок  
вид объекта недвижимости

Лист № 10 раздела 4

Всего листов раздела 4: 11

Всего разделов: 8

Всего листов выписки: 56

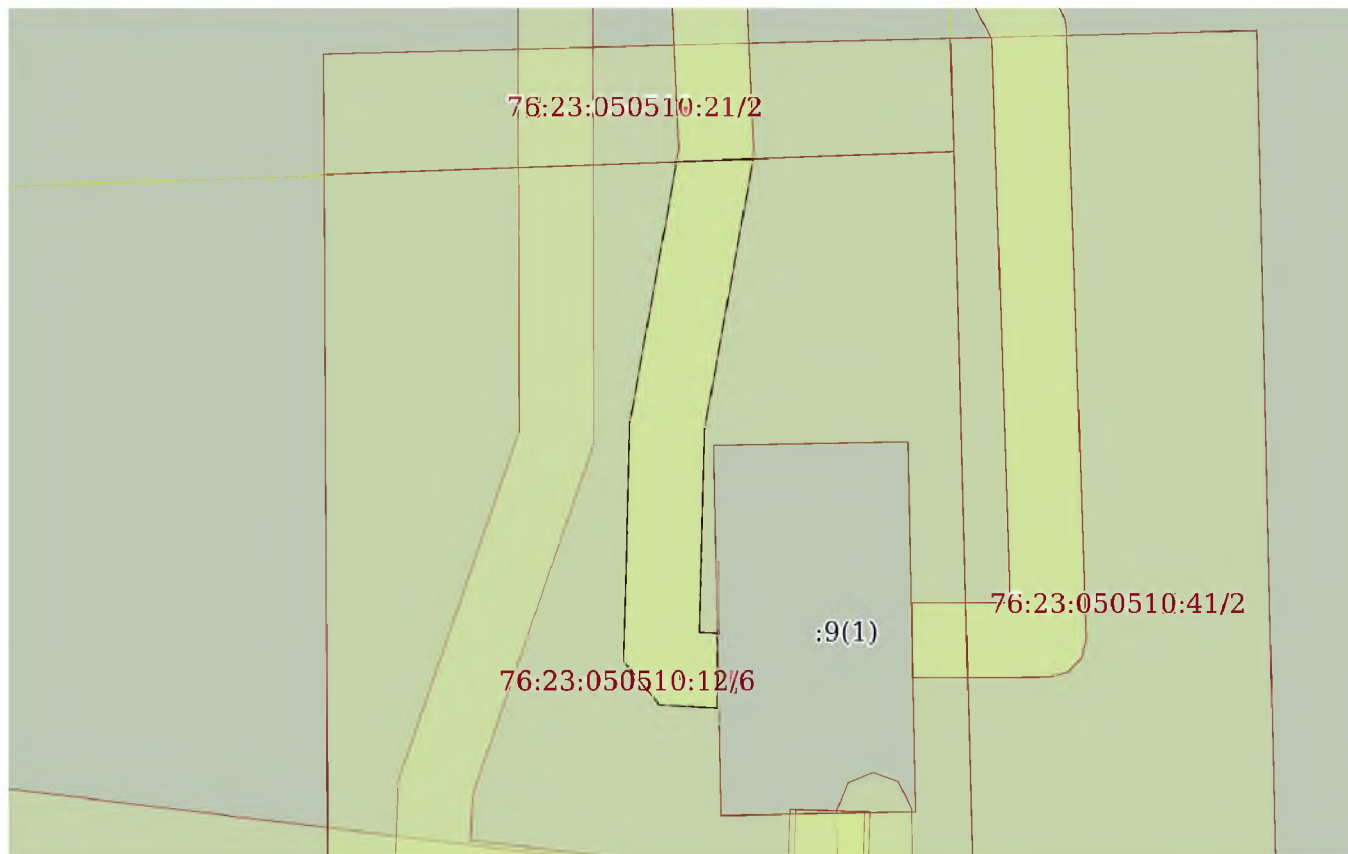
18.05.2026г. № КУВИ-001/2026-65032329

Кадастровый номер:

76:23:050510:12

План (чертеж, схема) части земельного участка

Учетный номер части: 76:23:050510:12/10



Масштаб 1:200

Условные обозначения:

ПОЛНОЕ НАИМЕНОВАНИЕ ДОЛЖНОСТИ



ДОКУМЕНТ ПОДПИСАН  
ЭЛЕКТРОННОЙ ПОДПИСЬЮ

Сертификат: 83997148184797998005552191040001978443  
Владелец: ПУБЛИЧНО-ПРАВОВАЯ КОМПАНИЯ  
РОСКАДАСТР  
Действителен: с 24.12.2025 по 19.03.2027

инициалы, фамилия

Земельный участок  
вид объекта недвижимости

Лист № 11 раздела 4

Всего листов раздела 4: 11

Всего разделов: 8

Всего листов выписки: 56

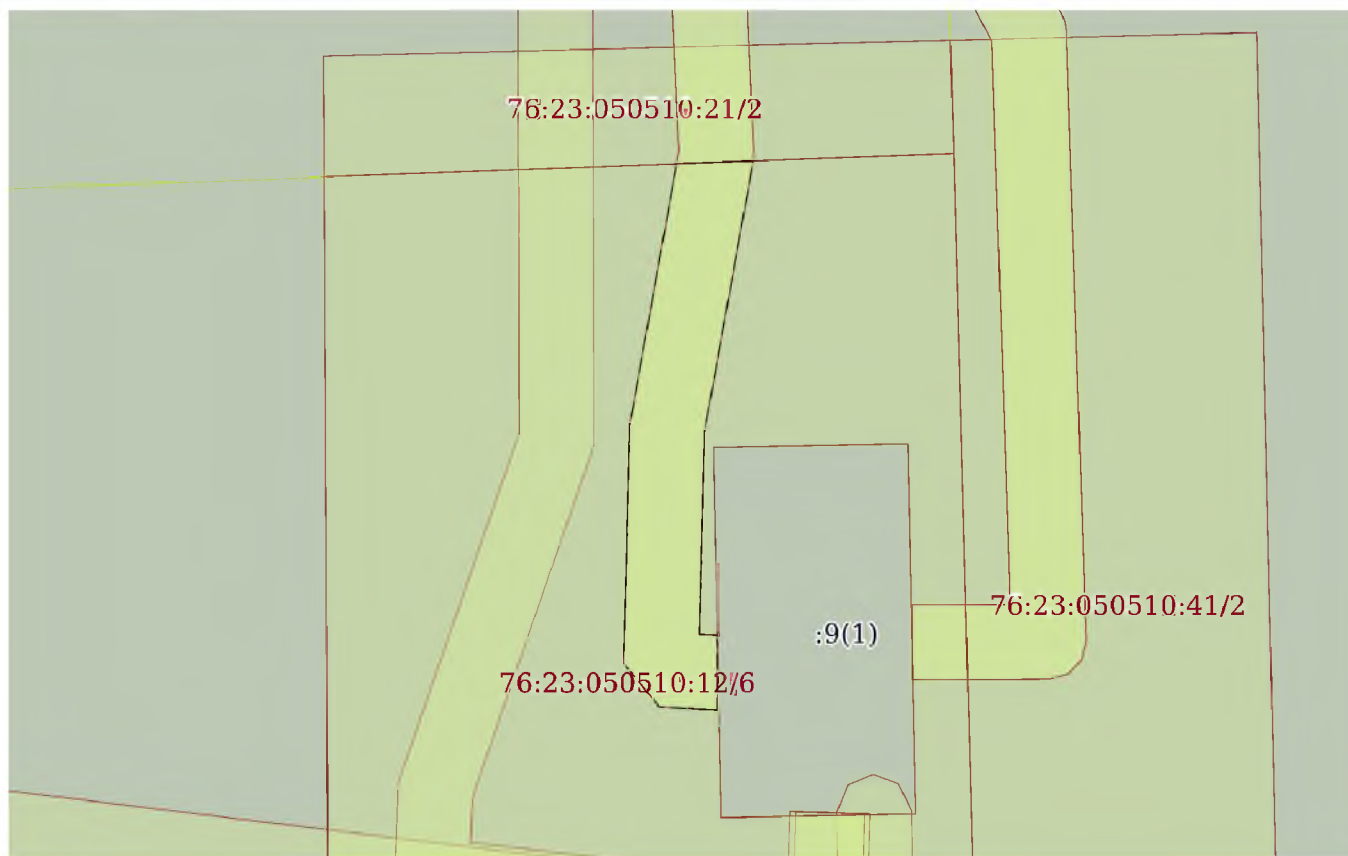
18.05.2026г. № КУВИ-001/2026-65032329

Кадастровый номер:

76:23:050510:12

План (чертеж, схема) части земельного участка

Учетный номер части: 76:23:050510:12/11



Масштаб 1:200

Условные обозначения:

ПОЛНОЕ НАИМЕНОВАНИЕ ДОЛЖНОСТИ



ДОКУМЕНТ ПОДПИСАН  
ЭЛЕКТРОННОЙ ПОДПИСЬЮ

Сертификат: 83997148184797998005552191040001978443  
Владелец: ПУБЛИЧНО-ПРАВОВАЯ КОМПАНИЯ  
РОСКАДАСТР  
Действителен: с 24.12.2025 по 19.03.2027

инициалы, фамилия

Выписка из Единого государственного реестра недвижимости об объекте недвижимости  
Сведения о частях земельного участка

Земельный участок			
вид объекта недвижимости			
Лист № 1 раздела 4.1	Всего листов раздела 4.1: 22	Всего разделов: 8	Всего листов выписки: 56
18.05.2026г. № КУВИ-001/2026-65032329			
Кадастровый номер:		76:23:050510:12	

Учетный номер части	Площадь, м2	Содержание ограничения в использовании или ограничения права на объект недвижимости или обременения объекта недвижимости
1	2	3
76:23:050510:12/1	51	<p>вид ограничения (обременения): ограничения прав на земельный участок, предусмотренные статьей 56 Земельного кодекса Российской Федерации;</p> <p>Срок действия: не установлен;</p> <p>реквизиты документа-основания: справка от 10.04.2019 № ЯР/31-1/50 выдан: Публичное акционерное общество «Межрегиональная распределительная сетевая компания Центра» (Филиал ПАО «МРСК Центра»-«Ярэнерго»);</p> <p>Содержание ограничения (обременения): В соответствии с Правилами установления охранных зон объектов электросетевого хозяйства и особых условий использования земельных участков, расположенных в границах таких зон (утв. постановлением Правительства РФ от 24 февраля 2009 г. N 160. 8. В охранных зонах запрещается осуществлять любые действия, которые могут нарушить безопасную работу объектов электросетевого хозяйства, в том числе привести к их повреждению или уничтожению, и (или) повлечь причинение вреда жизни, здоровью граждан и имуществу физических или юридических лиц, а также повлечь нанесение экологического ущерба и возникновение пожаров, в том числе: а) набрасывать на провода и опоры воздушных линий электропередачи посторонние предметы, а также подниматься на опоры воздушных линий электропередачи; б) размещать любые объекты и предметы (материалы) в пределах созданных в соответствии с требованиями нормативно-технических документов проходов и подъездов для доступа к объектам электросетевого хозяйства, а также проводить любые работы и возводить сооружения, которые могут препятствовать доступу к объектам электросетевого хозяйства, без создания необходимых для такого доступа проходов и подъездов; в) находиться в пределах огороженной территории и помещениях распределительных устройств и подстанций, открывать двери и люки распределительных устройств и подстанций, производить переключения и подключения в электрических сетях (указанное требование не распространяется на работников, занятых выполнением разрешенных в установленном порядке работ), разводить огонь в пределах охранных зон вводных и распределительных устройств, подстанций, воздушных линий электропередачи, а также в охранных зонах кабельных линий электропередачи; г) размещать свалки; д) производить работы ударными механизмами, сбрасывать тяжести массой свыше 5 тонн, производить сброс и слив едких и коррозионных веществ и горюче-смазочных материалов (в охранных зонах подземных кабельных линий электропередачи). 9. В охранных зонах, установленных для объектов электросетевого хозяйства напряжением свыше 1000 вольт, помимо действий, предусмотренных пунктом 8 настоящих Правил, запрещается: а)</p>



ДОКУМЕНТ ПОДПИСАН  
ЭЛЕКТРОННОЙ ПОДПИСЬЮ

Сертификат: 83997148184797998005552191040001978443

Владелец: ПУБЛИЧНО-ПРАВОВАЯ КОМПАНИЯ

РОСКАДАСТР

Действителен: с 24.12.2025 по 19.03.2027

ПОЛНОЕ НАИМЕНОВАНИЕ ДОЛЖНОСТИ

инициалы, фамилия

Земельный участок			
вид объекта недвижимости			
Лист № 2 раздела 4.1	Всего листов раздела 4.1: 22	Всего разделов: 8	Всего листов выписки: 56

18.05.2026г. № КУВИ-001/2026-65032329

Кадастровый номер:

76:23:050510:12

		<p>складировать или размещать хранилища любых, в том числе горюче-смазочных, материалов;б) размещать детские и спортивные площадки, стадионы, рынки, торговые точки, полевые станы, загоны для скота, гаражи и стоянки всех видов машин и механизмов, за исключением гаражей-стоянок автомобилей, принадлежащих физическим лицам, проводить любые мероприятия, связанные с большим скоплением людей, не занятых выполнением разрешенных в установленном порядке работ (в охранных зонах воздушных линий электропередачи); в) использовать (запускать) любые летательные аппараты, в том числе воздушных змеев, спортивные модели летательных аппаратов (в охранных зонах воздушных линий электропередачи); г) бросать якоря с судов и осуществлять их проход с отданными якорями, цепями, лотами, волокушами и тралами (в охранных зонах подводных кабельных линий электропередачи); д) осуществлять проход судов с поднятыми стрелами кранов и других механизмов (в охранных зонах воздушных линий электропередачи).;</p> <p>Реестровый номер границы: 76.23.2.2184</p>
76:23:050510:12/2	65	<p>вид ограничения (обременения): ограничения прав на земельный участок, предусмотренные статьей 56 Земельного кодекса Российской Федерации;</p> <p>Срок действия: не установлен;</p> <p>реквизиты документа-основания: справка от 10.04.2019 № ЯР/31-1/50 выдан: Публичное акционерное общество «Межрегиональная распределительная сетевая компания Центра» (Филиал ПАО «МРСК Центра»-«Ярэнерго»);</p> <p>Содержание ограничения (обременения): В соответствии с Правилами установления охранных зон объектов электросетевого хозяйства и особых условий использования земельных участков, расположенных в границах таких зон (утв. постановлением Правительства РФ от 24 февраля 2009 г. N 160. 8. В охранных зонах запрещается осуществлять любые действия, которые могут нарушить безопасную работу объектов электросетевого хозяйства, в том числе привести к их повреждению или уничтожению, и (или) повлечь причинение вреда жизни, здоровью граждан и имуществу физических или юридических лиц, а также повлечь нанесение экологического ущерба и возникновение пожаров, в том числе: а) набрасывать на провода и опоры воздушных линий электропередачи посторонние предметы, а также подниматься на опоры воздушных линий электропередачи; б) размещать любые объекты и предметы (материалы) в пределах созданных в соответствии с требованиями нормативно-технических документов проходов и подъездов для доступа к объектам электросетевого хозяйства, а также проводить любые работы и возводить сооружения, которые могут препятствовать доступу к объектам электросетевого хозяйства, без создания необходимых для такого доступа проходов и подъездов;в) находиться в пределах огороженной территории и помещениях распределительных устройств и подстанций, открывать двери и люки распределительных устройств и подстанций, производить переключения и подключения в электрических сетях (указанное требование не распространяется на работников, занятых выполнением разрешенных в установленном порядке работ), разводить огонь в пределах охранных зон вводных и распределительных устройств, подстанций, воздушных линий электропередачи, а также в охранных зонах кабельных</p>



ДОКУМЕНТ ПОДПИСАН  
ЭЛЕКТРОННОЙ ПОДПИСЬЮ

Сертификат: 83997148184797998005552191040001978443

Владелец: ПУБЛИЧНО-ПРАВОВАЯ КОМПАНИЯ

РОСКАДАСТР

Действителен: с 24.12.2025 по 19.03.2027

ПОЛНОЕ НАИМЕНОВАНИЕ ДОЛЖНОСТИ

инициалы, фамилия

Земельный участок			
вид объекта недвижимости			
Лист № 3 раздела 4.1	Всего листов раздела 4.1: 22	Всего разделов: 8	Всего листов выписки: 56

18.05.2026г. № КУВИ-001/2026-65032329

Кадастровый номер:

76:23:050510:12

		<p>линий электропередачи;г) размещать свалки; д) производить работы ударными механизмами, сбрасывать тяжести массой свыше 5 тонн, производить сброс и слив едких и коррозионных веществ и горюче-смазочных материалов (в охранных зонах подземных кабельных линий электропередачи). 9. В охранных зонах, установленных для объектов электросетевого хозяйства напряжением свыше 1000 вольт, помимо действий, предусмотренных пунктом 8 настоящих Правил, запрещается: а) складировать или размещать хранилища любых, в том числе горюче-смазочных, материалов;б) размещать детские и спортивные площадки, стадионы, рынки, торговые точки, полевые станы, загоны для скота, гаражи и стоянки всех видов машин и механизмов, за исключением гаражей-стоянок автомобилей, принадлежащих физическим лицам, проводить любые мероприятия, связанные с большим скоплением людей, не занятых выполнением разрешенных в установленном порядке работ (в охранных зонах воздушных линий электропередачи); в) использовать (запускать) любые летательные аппараты, в том числе воздушных змеев, спортивные модели летательных аппаратов (в охранных зонах воздушных линий электропередачи); г) бросать якоря с судов и осуществлять их проход с отданными якорями, цепями, лотами, волокушами и тралами (в охранных зонах подводных кабельных линий электропередачи); д) осуществлять проход судов с поднятыми стрелами кранов и других механизмов (в охранных зонах воздушных линий электропередачи).;</p> <p>Реестровый номер границы: 76.23.2.2185</p>
76:23:050510:12/3	154	<p>вид ограничения (обременения): ограничения прав на земельный участок, предусмотренные статьей 56 Земельного кодекса Российской Федерации;</p> <p>Срок действия: не установлен;</p> <p>реквизиты документа-основания: справка от 10.04.2019 № ЯР/31-1/50 выдан: Публичное акционерное общество «Межрегиональная распределительная сетевая компания Центра» (Филиал ПАО «МРСК Центра»-«Ярэнерго»);</p> <p>Содержание ограничения (обременения): В соответствии с Правилами установления охранных зон объектов электросетевого хозяйства и особых условий использования земельных участков, расположенных в границах таких зон (утв. постановлением Правительства РФ от 24 февраля 2009 г. N 160. 8. В охранных зонах запрещается осуществлять любые действия, которые могут нарушить безопасную работу объектов электросетевого хозяйства, в том числе привести к их повреждению или уничтожению, и (или) повлечь причинение вреда жизни, здоровью граждан и имуществу физических или юридических лиц, а также повлечь нанесение экологического ущерба и возникновение пожаров, в том числе: а) набрасывать на провода и опоры воздушных линий электропередачи посторонние предметы, а также подниматься на опоры воздушных линий электропередачи; б) размещать любые объекты и предметы (материалы) в пределах созданных в соответствии с требованиями нормативно-технических документов проходов и подъездов для доступа к объектам электросетевого хозяйства, а также проводить любые работы и возводить сооружения, которые могут препятствовать доступу к объектам электросетевого хозяйства, без создания необходимых для такого доступа проходов и подъездов;в) находиться в пределах огороженной</p>



ДОКУМЕНТ ПОДПИСАН  
ЭЛЕКТРОННОЙ ПОДПИСЬЮ

Сертификат: 83997148184797998005552191040001978443

Владелец: ПУБЛИЧНО-ПРАВОВАЯ КОМПАНИЯ

РОСКАДАСТР

Действителен: с 24.12.2025 по 19.03.2027

ПОЛНОЕ НАИМЕНОВАНИЕ ДОЛЖНОСТИ

инициалы, фамилия

Земельный участок			
вид объекта недвижимости			
Лист № 4 раздела 4.1	Всего листов раздела 4.1: 22	Всего разделов: 8	Всего листов выписки: 56

18.05.2026г. № КУВИ-001/2026-65032329

Кадастровый номер: 76:23:050510:12

		<p>территории и помещениях распределительных устройств и подстанций, открывать двери и люки распределительных устройств и подстанций, производить переключения и подключения в электрических сетях (указанное требование не распространяется на работников, занятых выполнением разрешенных в установленном порядке работ), разводить огонь в пределах охранных зон вводных и распределительных устройств, подстанций, воздушных линий электропередачи, а также в охранных зонах кабельных линий электропередачи;г) размещать свалки; д) производить работы ударными механизмами, сбрасывать тяжести массой свыше 5 тонн, производить сброс и слив едких и коррозионных веществ и горюче-смазочных материалов (в охранных зонах подземных кабельных линий электропередачи). 9. В охранных зонах, установленных для объектов электросетевого хозяйства напряжением свыше 1000 вольт, помимо действий, предусмотренных пунктом 8 настоящих Правил, запрещается: а) складировать или размещать хранилища любых, в том числе горюче-смазочных, материалов;б) размещать детские и спортивные площадки, стадионы, рынки, торговые точки, полевые станы, загоны для скота, гаражи и стоянки всех видов машин и механизмов, за исключением гаражей-стоянок автомобилей, принадлежащих физическим лицам, проводить любые мероприятия, связанные с большим скоплением людей, не занятых выполнением разрешенных в установленном порядке работ (в охранных зонах воздушных линий электропередачи); в) использовать (запускать) любые летательные аппараты, в том числе воздушных змеев, спортивные модели летательных аппаратов (в охранных зонах воздушных линий электропередачи); г) бросать якоря с судов и осуществлять их проход с отданными якорями, цепями, лотами, волокушами и тралями (в охранных зонах подводных кабельных линий электропередачи); д) осуществлять проход судов с поднятыми стрелами кранов и других механизмов (в охранных зонах воздушных линий электропередачи).;</p> <p>Реестровый номер границы: 76.23.2.3772</p>
76:23:050510:12/4	1	<p>вид ограничения (обременения): ограничения прав на земельный участок, предусмотренные статьей 56 Земельного кодекса Российской Федерации;</p> <p>Срок действия: не установлен;</p> <p>реквизиты документа-основания: справка от 10.04.2019 № ЯР/31-1/50 выдан: Публичное акционерное общество «Межрегиональная распределительная сетевая компания Центра» (Филиал ПАО «МРСК Центра»-«Ярэнерго»);</p> <p>Содержание ограничения (обременения): В соответствии с Правилами установления охранных зон объектов электросетевого хозяйства и особых условий использования земельных участков, расположенных в границах таких зон (утв. постановлением Правительства РФ от 24 февраля 2009 г. N 160. 8. В охранных зонах запрещается осуществлять любые действия, которые могут нарушить безопасную работу объектов электросетевого хозяйства, в том числе привести к их повреждению или уничтожению, и (или) повлечь причинение вреда жизни, здоровью граждан и имуществу физических или юридических лиц, а также повлечь нанесение экологического ущерба и возникновение пожаров, в том числе: а) набрасывать на провода и опоры воздушных линий электропередачи посторонние предметы, а также подниматься на опоры воздушных линий электропередачи; б)</p>



ДОКУМЕНТ ПОДПИСАН  
ЭЛЕКТРОННОЙ ПОДПИСЬЮ

Сертификат: 83997148184797998005552191040001978443

Владелец: ПУБЛИЧНО-ПРАВОВАЯ КОМПАНИЯ

РОСКАДАСТР

Действителен: с 24.12.2025 по 19.03.2027

ПОЛНОЕ НАИМЕНОВАНИЕ ДОЛЖНОСТИ

инициалы, фамилия

Земельный участок			
вид объекта недвижимости			
Лист № 5 раздела 4.1	Всего листов раздела 4.1: 22	Всего разделов: 8	Всего листов выписки: 56

18.05.2026г. № КУВИ-001/2026-65032329

Кадастровый номер:

76:23:050510:12

		<p>размещать любые объекты и предметы (материалы) в пределах созданных в соответствии с требованиями нормативно-технических документов проходов и подъездов для доступа к объектам электросетевого хозяйства, а также проводить любые работы и возводить сооружения, которые могут препятствовать доступу к объектам электросетевого хозяйства, без создания необходимых для такого доступа проходов и подъездов;в) находиться в пределах огороженной территории и помещениях распределительных устройств и подстанций, открывать двери и люки распределительных устройств и подстанций, производить переключения и подключения в электрических сетях (указанное требование не распространяется на работников, занятых выполнением разрешенных в установленном порядке работ), разводить огонь в пределах охранных зон вводных и распределительных устройств, подстанций, воздушных линий электропередачи, а также в охранных зонах кабельных линий электропередачи;г) размещать свалки; д) производить работы ударными механизмами, сбрасывать тяжести массой свыше 5 тонн, производить сброс и слив едких и коррозионных веществ и горюче-смазочных материалов (в охранных зонах подземных кабельных линий электропередачи). 9. В охранных зонах, установленных для объектов электросетевого хозяйства напряжением свыше 1000 вольт, помимо действий, предусмотренных пунктом 8 настоящих Правил, запрещается: а) складировать или размещать хранилища любых, в том числе горюче-смазочных, материалов;б) размещать детские и спортивные площадки, стадионы, рынки, торговые точки, полевые станы, загоны для скота, гаражи и стоянки всех видов машин и механизмов, за исключением гаражей-стоянок автомобилей, принадлежащих физическим лицам, проводить любые мероприятия, связанные с большим скоплением людей, не занятых выполнением разрешенных в установленном порядке работ (в охранных зонах воздушных линий электропередачи); в) использовать (запускать) любые летательные аппараты, в том числе воздушных змеев, спортивные модели летательных аппаратов (в охранных зонах воздушных линий электропередачи); г) бросать якоря с судов и осуществлять их проход с отданными якорями, цепями, лотами, волокушами и тралами (в охранных зонах подводных кабельных линий электропередачи); д) осуществлять проход судов с поднятыми стрелами кранов и других механизмов (в охранных зонах воздушных линий электропередачи).;</p> <p>Реестровый номер границы: 76.23.2.4074</p>
76:23:050510:12/5	8	<p>вид ограничения (обременения): ограничения прав на земельный участок, предусмотренные статьей 56 Земельного кодекса Российской Федерации;</p> <p>Срок действия: не установлен;</p> <p>реквизиты документа-основания: справка от 10.04.2019 № ЯР/31-1/50 выдан: Публичное акционерное общество «Межрегиональная распределительная сетевая компания Центра» (Филиал ПАО «МРСК Центра»-«Ярэнерго»);</p> <p>Содержание ограничения (обременения): В соответствии с Правилами установления охранных зон объектов электросетевого хозяйства и особых условий использования земельных участков, расположенных в границах таких зон (утв. постановлением Правительства РФ от 24 февраля 2009 г. N 160. 8. В охранных зонах запрещается осуществлять любые действия, которые</p>



ДОКУМЕНТ ПОДПИСАН  
ЭЛЕКТРОННОЙ ПОДПИСЬЮ

Сертификат: 83997148184797998005552191040001978443

Владелец: ПУБЛИЧНО-ПРАВОВАЯ КОМПАНИЯ

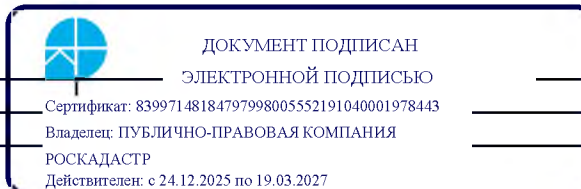
РОСКАДАСТР

Действителен: с 24.12.2025 по 19.03.2027

ПОЛНОЕ НАИМЕНОВАНИЕ ДОЛЖНОСТИ

инициалы, фамилия

Земельный участок			
вид объекта недвижимости			
Лист № 6 раздела 4.1	Всего листов раздела 4.1: 22	Всего разделов: 8	Всего листов выписки: 56
18.05.2026г. № КУВИ-001/2026-65032329			
Кадастровый номер:		76:23:050510:12	
		<p>могут нарушить безопасную работу объектов электросетевого хозяйства, в том числе привести к их повреждению или уничтожению, и (или) повлечь причинение вреда жизни, здоровью граждан и имуществу физических или юридических лиц, а также повлечь нанесение экологического ущерба и возникновение пожаров, в том числе: а) набрасывать на провода и опоры воздушных линий электропередачи посторонние предметы, а также подниматься на опоры воздушных линий электропередачи; б) размещать любые объекты и предметы (материалы) в пределах созданных в соответствии с требованиями нормативно-технических документов проходов и подъездов для доступа к объектам электросетевого хозяйства, а также проводить любые работы и возводить сооружения, которые могут препятствовать доступу к объектам электросетевого хозяйства, без создания необходимых для такого доступа проходов и подъездов; в) находиться в пределах огороженной территории и помещениях распределительных устройств и подстанций, открывать двери и люки распределительных устройств и подстанций, производить переключения и подключения в электрических сетях (указанное требование не распространяется на работников, занятых выполнением разрешенных в установленном порядке работ), разводить огонь в пределах охранных зон вводных и распределительных устройств, подстанций, воздушных линий электропередачи, а также в охранных зонах кабельных линий электропередачи; г) размещать свалки; д) производить работы ударными механизмами, сбрасывать тяжести массой свыше 5 тонн, производить сброс и слив едких и коррозионных веществ и горюче-смазочных материалов (в охранных зонах подземных кабельных линий электропередачи). 9. В охранных зонах, установленных для объектов электросетевого хозяйства напряжением свыше 1000 вольт, помимо действий, предусмотренных пунктом 8 настоящих Правил, запрещается: а) складировать или размещать хранилища любых, в том числе горюче-смазочных, материалов; б) размещать детские и спортивные площадки, стадионы, рынки, торговые точки, полевые станы, загоны для скота, гаражи и стоянки всех видов машин и механизмов, за исключением гаражей-стоянок автомобилей, принадлежащих физическим лицам, проводить любые мероприятия, связанные с большим скоплением людей, не занятых выполнением разрешенных в установленном порядке работ (в охранных зонах воздушных линий электропередачи); в) использовать (запускать) любые летательные аппараты, в том числе воздушных змеев, спортивные модели летательных аппаратов (в охранных зонах воздушных линий электропередачи); г) бросать якоря с судов и осуществлять их проход с отданными якорями, цепями, лотами, волокушами и тралами (в охранных зонах подводных кабельных линий электропередачи); д) осуществлять проход судов с поднятыми стрелами кранов и других механизмов (в охранных зонах воздушных линий электропередачи).;</p> <p>Реестровый номер границы: 76.23.2.5314</p>	
76:23:050510:12/6	416	<p>вид ограничения (обременения): ограничения прав на земельный участок, предусмотренные статьей 56 Земельного кодекса Российской Федерации;</p> <p>Срок действия: не установлен;</p> <p>реквизиты документа-основания: постановление Правительства Российской Федерации от 24 февраля 2009г. №160 "О порядке</p>	



ПОЛНОЕ НАИМЕНОВАНИЕ ДОЛЖНОСТИ

инициалы, фамилия

## Земельный участок

## вид объекта недвижимости

Лист № 7 раздела 4.1

Всего листов раздела 4.1: 22

Всего разделов: 8

Всего листов выписки: 56

18.05.2026г. № КУВИ-001/2026-65032329

Кадастровый номер:

76:23:050510:12

установления охранных зон объектов электросетевого хозяйства и особых условий использования земельных участков, расположенных в границах таких зон" от 24.02.2009 № 160 выдан: Постановление Правительства Российской Федерации; Содержание ограничения (обременения): Правил установления ОЗ объектов электросет.хоз-ва и особых усл.использования земельных уч-в,расположенных в границах таких зон,утвержденных Постановлением Пр-ва РФ от 24.02.2009г.№160.8.В ОЗ запрещается осуществлятьлюб.действ,кот. могут нарушить безопасную раб. объектов электросет. хоз-ва,привести к их повреждению или уничтожению,повлечь причинение вреда жизни,здоровью гр. и имуществу физ. или юр.лиц,повлечь нанесение экологич.ущерба и возникновение пожаров,в т.ч:а)набрасывать на провода и опоры возд.ЛЭП посторонние предметы,подниматься на опоры возд.ЛЭП;б)размещ.люб.объекты и предметы(матер.)в пределах созданных в соотв.с треб.норм-тех док-в проходов и подъездов для доступа к объектам электросет.хоз-ва,проводитьлюб. работы и возводить сооруж.,кот. могут препятствовать доступу к объектам электросет.хоз-ва,без создания необх.для такого доступа проходов и подъездов;в)находиться в пределах огорожен. тер. и помещ. распределит. устр-в и подст.,откр.двери и люки распределит.устр-в и подст.,производить переключ. и подкл.в электр.сетях(не распротр. на работников,заниятых выполнением разреш.в устан. порядке работ),разводить огонь в пределах ОЗ вводных и распределит.устр-в,подст.,возд.ЛЭП,кабел.ЛЭП;г)размещ.свалки;д)произв. работы ударными мех-ми,сбрасывать тяжести массой св.5 т,производить сброс и слив едких и корроз-х в-в и горюче-смаз. мат-в (в ОЗ подзем.кабел. ЛЭП).9.В ОЗ,устан.для объектов электросет.хоз-ва напряж.св.1000 В,помимо действ.,предусмотренных п.8 наст.Пр-л,запрещается:а)складировать или размещ. хранилища любых, в т.ч. горюче-смаз., мат-в;б)размещ.детские,спорт.площадки,стадионы,рынки,торг.точки,полевые станы,загоны для скота,гаражи,стоянки всех видов машин и мех-в,за искл.гаражей-стоянок автомобилей, принадлежащих физ. лицам,проводить любые мероприятия,связ. с большим скоплением людей,не занятых выполнением разреш. в устан. порядке работ (в ОЗ возд.ЛЭП);в)использовать любые летат.аппараты,в т.ч.возд.змеев,спорт.модели летат. ап-в (в ОЗ возд.ЛЭП);г)бросать якоря с судов и осуществлять их проход с отданными якорями,цепями,лотами,волокушами, тралами(в ОЗ подводных кабел.ЛЭП);д)осуществлять проход судов с поднятыми стрелами кранов и др. механизмов (в ОЗ возд.ЛЭП).10.В пределах ОЗ без письм. реш. о согласовании сетевых орг. юр. и физ.лицам запрещаются:а)стр-во,капит. ремонт,реконструкция или снос зданий,сооружений;б)горные,взрывные,мелиоративные работы,в т.ч. связ. с времен. затоплением земель;в)посадка и вырубка деревьев,куст-в;г)дноуглубительные, землечерпальные,погрузочно-разгрузочные раб.,добыча рыбы,др.водных жив.,раст. придонными орудиями лова,устр-во водопоев,колка,заготовка льда(в ОЗ подводных кабел.ЛЭП);д)проход судов,у кот. расст. по вертикали от верх. крайнего габарита с грузом или без груза до ниж. точки провеса проводов переходов возд.ЛЭП через водоемы менее мин. допуст. расст.,в т.ч. с учетом макс.уровня подъема воды при паводке;е)проезд машин и механизмов,имеющих общую высоту с грузом или без груза от поверх.дороги более 4,5 м(в ОЗ возд.ЛЭП);ж)земляные работы



ДОКУМЕНТ ПОДПИСАН  
ЭЛЕКТРОННОЙ ПОДПИСЬЮ

Сертификат: 83997148184797998005552191040001978443  
Владелец: ПУБЛИЧНО-ПРАВОВАЯ КОМПАНИЯ  
РОСКАДАСТР  
Действителен: с 24.12.2025 по 19.03.2027

ПОЛНОЕ НАИМЕНОВАНИЕ ДОЛЖНОСТИ

инициалы, фамилия

Земельный участок			
вид объекта недвижимости			
Лист № 8 раздела 4.1	Всего листов раздела 4.1: 22	Всего разделов: 8	Всего листов выписки: 56

18.05.2026г. № КУВИ-001/2026-65032329

Кадастровый номер:

76:23:050510:12

		<p>на глубине более 0,3 м(на вспахиваемых землях на глубине более 0,45 м),планировка грунта(в ОЗ подземных кабел.ЛЭП);з)полив с-х культур в случае,если высота струи воды может составить св.3 м(в ОЗ возд.ЛЭП);и)полевые с.-х. работы с прим. с.-х. машин и оборудования высотой более 4 м(в ОЗ возд.ЛЭП)или полевые с-х работы,связ. с вспашкой земли(в ОЗ кабел. ЛЭП).11.В ОЗ,устан.для объектов электросет.хоз-ва напряж.до 1000 В,помимо действий,предусмотренных п.10 наст.Пр-л,без письм. реш. о согласовании сетевых орг. запрещается:а)размещать детские,спорт.площадки,стадионы,рынки,торг.точки,полевые станы,загоны для скота,гаражи,стоянки всех видов машин,механизмов(в ОЗ возд.ЛЭП);б)складировать или размещать хранилища любых,в т.ч.горюче-смаз.,мат-в;в)устанавливать причалы для стоянки судов,барж и плавучих кранов,бросать якоря с судов,осуществлять их проход с отданными якорями,цепями,лотами,волокушами,тралами(в ОЗ подводных кабел.ЛЭП).;</p> <p>Реестровый номер границы: 76.23.2.6504</p>
76:23:050510:12/7	106	<p>вид ограничения (обременения): ограничения прав на земельный участок, предусмотренные статьей 56 Земельного кодекса Российской Федерации;</p> <p>Срок действия: не установлен;</p> <p>реквизиты документа-основания: справка от 10.04.2019 № ЯР/31-1/50 выдан: Публичное акционерное общество «Межрегиональная распределительная сетевая компания Центра» (Филиал ПАО «МРСК Центра»-«Ярэнерго»);</p> <p>Содержание ограничения (обременения): В соответствии с Правилами установления охранных зон объектов электросетевого хозяйства и особых условий использования земельных участков, расположенных в границах таких зон (утв. постановлением Правительства РФ от 24 февраля 2009 г. N 160. 8. В охранных зонах запрещается осуществлять любые действия, которые могут нарушить безопасную работу объектов электросетевого хозяйства, в том числе привести к их повреждению или уничтожению, и (или) повлечь причинение вреда жизни, здоровью граждан и имуществу физических или юридических лиц, а также повлечь нанесение экологического ущерба и возникновение пожаров, в том числе: а) набрасывать на провода и опоры воздушных линий электропередачи посторонние предметы, а также подниматься на опоры воздушных линий электропередачи; б) размещать любые объекты и предметы (материалы) в пределах созданных в соответствии с требованиями нормативно-технических документов проходов и подъездов для доступа к объектам электросетевого хозяйства, а также проводить любые работы и возводить сооружения, которые могут препятствовать доступу к объектам электросетевого хозяйства, без создания необходимых для такого доступа проходов и подъездов;в) находиться в пределах огороженной территории и помещениях распределительных устройств и подстанций, открывать двери и люки распределительных устройств и подстанций, производить переключения и подключения в электрических сетях (указанное требование не распространяется на работников, занятых выполнением разрешенных в установленном порядке работ), разводить огонь в пределах охранных зон вводных и распределительных устройств, подстанций, воздушных линий электропередачи, а также в охранных зонах кабельных</p>



ДОКУМЕНТ ПОДПИСАН  
ЭЛЕКТРОННОЙ ПОДПИСЬЮ

Сертификат: 83997148184797998005552191040001978443

Владелец: ПУБЛИЧНО-ПРАВОВАЯ КОМПАНИЯ

РОСКАДАСТР

Действителен: с 24.12.2025 по 19.03.2027

ПОЛНОЕ НАИМЕНОВАНИЕ ДОЛЖНОСТИ

инициалы, фамилия

Земельный участок			
вид объекта недвижимости			
Лист № 9 раздела 4.1	Всего листов раздела 4.1: 22	Всего разделов: 8	Всего листов выписки: 56

18.05.2026г. № КУВИ-001/2026-65032329

Кадастровый номер:

76:23:050510:12

		<p>линий электропередачи;г) размещать свалки; д) производить работы ударными механизмами, сбрасывать тяжести массой свыше 5 тонн, производить сброс и слив едких и коррозионных веществ и горюче-смазочных материалов (в охранных зонах подземных кабельных линий электропередачи). 9. В охранных зонах, установленных для объектов электросетевого хозяйства напряжением свыше 1000 вольт, помимо действий, предусмотренных пунктом 8 настоящих Правил, запрещается: а) складировать или размещать хранилища любых, в том числе горюче-смазочных, материалов;б) размещать детские и спортивные площадки, стадионы, рынки, торговые точки, полевые станы, загоны для скота, гаражи и стоянки всех видов машин и механизмов, за исключением гаражей-стоянок автомобилей, принадлежащих физическим лицам, проводить любые мероприятия, связанные с большим скоплением людей, не занятых выполнением разрешенных в установленном порядке работ (в охранных зонах воздушных линий электропередачи); в) использовать (запускать) любые летательные аппараты, в том числе воздушных змеев, спортивные модели летательных аппаратов (в охранных зонах воздушных линий электропередачи); г) бросать якоря с судов и осуществлять их проход с отданными якорями, цепями, лотами, волокушами и тралами (в охранных зонах подводных кабельных линий электропередачи); д) осуществлять проход судов с поднятыми стрелами кранов и других механизмов (в охранных зонах воздушных линий электропередачи).;</p> <p>Реестровый номер границы: 76.23.2.6616</p>
76:23:050510:12/8	3	<p>вид ограничения (обременения): ограничения прав на земельный участок, предусмотренные статьей 56 Земельного кодекса Российской Федерации;</p> <p>Срок действия: не установлен;</p> <p>реквизиты документа-основания: постановление "О порядке установления охранных зон объектов электросетевого хозяйства и особых условий использования земельных участков, расположенных в границах таких зон" от 24.02.2009 № 160 выдан: Правительство Российской Федерации ;</p> <p>Содержание ограничения (обременения): Постановлением Правительства РФ от 24 февраля 2009 г. N 160 "О порядке установления охранных зон объектов электросетевого хозяйства и особых условий использования земельных участков, расположенных в границах таких зон" утверждены «Правила охраны электрических сетей, размещенных на земельных участках» (ч.3 постановления). Ограничения в использовании объектов недвижимости в охранных зонах, установленных для объектов электросетевого хозяйства напряжением до 1000 вольт приведены в п.8, п.10, п.11 утвержденных Правил: 8. В охранных зонах запрещается осуществлять любые действия, которые могут нарушить безопасную работу объектов электросетевого хозяйства, в том числе привести к их повреждению или уничтожению, и (или) повлечь причинение вреда жизни, здоровью граждан и имуществу физических или юридических лиц, а также повлечь нанесение экологического ущерба и возникновение пожаров, в том числе: а) набрасывать на провода и опоры воздушных линий электропередачи посторонние предметы, а также подниматься на опоры воздушных линий электропередачи; б) проводить работы, угрожающие повреждению объектов</p>



ДОКУМЕНТ ПОДПИСАН  
ЭЛЕКТРОННОЙ ПОДПИСЬЮ

Сертификат: 83997148184797998005552191040001978443

Владелец: ПУБЛИЧНО-ПРАВОВАЯ КОМПАНИЯ

РОСКАДАСТР

Действителен: с 24.12.2025 по 19.03.2027

ПОЛНОЕ НАИМЕНОВАНИЕ ДОЛЖНОСТИ

инициалы, фамилия

## Земельный участок

## вид объекта недвижимости

Лист № 10 раздела 4.1

Всего листов раздела 4.1: 22

Всего разделов: 8

Всего листов выписки: 56

18.05.2026г. № КУВИ-001/2026-65032329

Кадастровый номер:

76:23:050510:12

электросетевого хозяйства, размещать объекты и предметы, которые могут препятствовать доступу обслуживающего персонала и техники к объектам электроэнергетики, без сохранения и (или) создания, в том числе в соответствии с требованиями нормативно-технических документов, необходимых для такого доступа проходов и подъездов в целях обеспечения эксплуатации оборудования, зданий и сооружений объектов электроэнергетики, проведения работ по ликвидации аварий и устранению их последствий на всем протяжении границы объекта электроэнергетики; в) находиться в пределах огороженной территории и помещениях распределительных устройств и подстанций, открывать двери и люки распределительных устройств и подстанций, производить переключения и подключения в электрических сетях (указанное требование не распространяется на работников, занятых выполнением разрешенных в установленном порядке работ), разводить огонь в пределах охранных зон вводных и распределительных устройств, подстанций, воздушных линий электропередачи, а также в охранных зонах кабельных линий электропередачи; г) размещать свалки; д) производить работы ударными механизмами, сбрасывать тяжести массой свыше 5 тонн, производить сброс и слив едких и коррозионных веществ и горюче-смазочных материалов (в охранных зонах подземных кабельных линий электропередачи); е) убирать, уничтожать, перемещать, засыпать и повреждать предупреждающие и информационные знаки (либо предупреждающие и информационные надписи, нанесенные на объекты электроэнергетики); ж) производить переключения и подключения в электрических сетях (указанное требование не распространяется на работников, занятых выполнением разрешенных в установленном порядке работ); з) осуществлять использование земельных участков в качестве испытательных полигонов, мест уничтожения вооружения и захоронения отходов, возникающих в связи с использованием, производством, ремонтом или уничтожением вооружений или боеприпасов. 10. В охранных зонах допускается размещение зданий и сооружений при соблюдении следующих параметров: а) размещаемое здание или сооружение не создает препятствий для доступа к объекту электросетевого хозяйства (создаются или сохраняются, в том числе в соответствии с требованиями нормативно-технических документов, проходы и подъезды, необходимые для доступа к объекту электроэнергетики обслуживающего персонала и техники в целях обеспечения оперативного, технического и ремонтного обслуживания оборудования, зданий и сооружений объектов электроэнергетики, проведения работ по ликвидации аварий и устранению их последствий на всем протяжении границы объекта электроэнергетики); б) расстояние по горизонтали от элементов зданий и сооружений до проводов воздушных линий электропередачи напряжением до 1 кВ с неизолированными проводами (при наибольшем их отклонении) должно быть не менее: 1,5 метра - от выступающих частей зданий, террас и окон; 1 метра - от глухих стен; г) допускается размещение зданий и сооружений под проводами воздушных линий электропередачи напряжением до 1 кВ с самонесущими изолированными проводами, при этом расстояние по вертикали от указанных зданий и сооружений при наибольшей стреле провеса должно быть не менее 2,5 метра; е) под проводами воздушных линий электропередачи допускается размещение следующих видов зданий и (или) сооружений и (или) их пересечение с воздушными линиями электропередачи: производственные здания и (или) сооружения промышленных предприятий I и II степени



ДОКУМЕНТ ПОДПИСАН  
ЭЛЕКТРОННОЙ ПОДПИСЬЮ

Сертификат: 83997148184797998005552191040001978443

Владелец: ПУБЛИЧНО-ПРАВОВАЯ КОМПАНИЯ

РОСКАДАСТР

Действителен: с 24.12.2025 по 19.03.2027

ПОЛНОЕ НАИМЕНОВАНИЕ ДОЛЖНОСТИ

инициалы, фамилия

## Земельный участок

## вид объекта недвижимости

Лист № 11 раздела 4.1

Всего листов раздела 4.1: 22

Всего разделов: 8

Всего листов выписки: 56

18.05.2026г. № КУВИ-001/2026-65032329

Кадастровый номер:

76:23:050510:12

огнестойкости в соответствии с техническим регламентом о требованиях пожарной безопасности, если проектный номинальный класс напряжения воздушных линий электропередачи не превышает 220 кВ, а также вне зависимости от проектного номинального класса напряжения воздушных линий электропередачи - здания и сооружения электрических станций и подстанций (включая вспомогательные и обслуживающие объекты), ограждения при условии, что расстояние от наивысшей точки указанных зданий и (или) сооружений, ограждений по вертикали до проводов воздушной линии электропередачи при наибольшей стреле провеса должно быть не менее: 3 метров - при проектном номинальном классе напряжения до 35 кВ; 4 метров - при проектном номинальном классе напряжения 110 кВ; линии связи, линии проводного вещания, если проектный номинальный класс напряжения воздушных линий электропередачи не превышает 500 кВ при условии, что расстояние по вертикали до проводов воздушной линии электропередачи от указанных линий при наибольшей стреле провеса должно быть не менее: 3 метров - при проектном номинальном классе напряжения до 35 кВ; 4 метров - при проектном номинальном классе напряжения 110 кВ; железные дороги при условии, что расстояние по вертикали от головки рельса до проводов воздушной линии электропередачи при наибольшей стреле провеса должно быть не менее: 7,5 метра - при проектном номинальном классе напряжения до 35 кВ; 7,5 метра - при проектном номинальном классе напряжения 110 кВ; автомобильные дороги при условии, что расстояние по вертикали от покрытия проезжей части дорог всех категорий до проводов воздушной линии электропередачи при наибольшей стреле провеса должно быть не менее: 7 метров - при проектном номинальном классе напряжения до 35 кВ; 7 метров - при проектном номинальном классе напряжения 110 кВ; провода контактной сети или несущего троса трамвайных и троллейбусных линий, если проектный номинальный класс напряжения воздушных линий электропередачи не превышает 500 кВ при условии, что расстояние по вертикали от указанных проводов или тросов до проводов воздушной линии электропередачи при наибольшей стреле провеса должно быть не менее: 3 метров - при проектном номинальном классе напряжения до 35 кВ; 3 метров - при проектном номинальном классе напряжения 110 кВ; трубопроводы при условии, что расстояние по вертикали от наивысшей точки любой части трубопровода до проводов воздушной линии электропередачи при наибольшей стреле провеса должно быть не менее: 4 метров - при проектном номинальном классе напряжения до 35 кВ; 4 метров - при проектном номинальном классе напряжения 110 кВ; ж) в случае если в соответствии с техническим регламентом о требованиях пожарной безопасности должны соблюдаться противопожарные расстояния между такими зданиями, сооружениями и объектами электроэнергетики, возможность размещения зданий, сооружений в границах охранной зоны определяется исходя из противопожарных расстояний. 11. В пределах охранной зоны без соблюдения условий осуществления соответствующих видов деятельности, предусмотренных решением о согласовании такой охранной зоны, юридическим и физическим лицам запрещаются: а) горные, взрывные, мелиоративные работы, в том числе связанные с временным затоплением земель; б) дноуглубительные, землечерпальные и погрузочно-разгрузочные работы, добыча рыбы, других водных животных и растений придонными орудиями лова, устройство водопоев, колка и заготовка льда (в охранных



ДОКУМЕНТ ПОДПИСАН  
ЭЛЕКТРОННОЙ ПОДПИСЬЮ

Сертификат: 83997148184797998005552191040001978443

Владелец: ПУБЛИЧНО-ПРАВОВАЯ КОМПАНИЯ

РОСКАДАСТР

Действителен: с 24.12.2025 по 19.03.2027

ПОЛНОЕ НАИМЕНОВАНИЕ ДОЛЖНОСТИ

инициалы, фамилия

Земельный участок			
вид объекта недвижимости			
Лист № 12 раздела 4.1	Всего листов раздела 4.1: 22	Всего разделов: 8	Всего листов выписки: 56

18.05.2026г. № КУВИ-001/2026-65032329

Кадастровый номер:

76:23:050510:12

		<p>зонах подводных кабельных линий электропередачи); в) проход судов, у которых расстояние по вертикали от верхнего крайнего габарита с грузом или без груза до нижней точки провеса проводов переходов воздушных линий электропередачи через водоемы менее минимально допустимого расстояния, в том числе с учетом максимального уровня подъема воды при паводке; г) проезд машин и механизмов, имеющих общую высоту с грузом или без груза от поверхности дороги более 4,5 метра (в охранных зонах воздушных линий электропередачи); д) земляные работы на глубине более 0,3 метра (на вспахиваемых землях на глубине более 0,45 метра), а также планировка грунта (в охранных зонах подземных кабельных линий электропередачи); е) полив сельскохозяйственных культур в случае, если высота струи воды может составить свыше 3 метров (в охранных зонах воздушных линий электропередачи); ж) полевые сельскохозяйственные работы с применением сельскохозяйственных машин и оборудования высотой более 4 метров (в охранных зонах воздушных линий электропередачи) или полевые сельскохозяйственные работы, связанные с вспашкой земли (в охранных зонах кабельных линий электропередачи); з) посадка и вырубка деревьев и кустарников.;</p> <p>Реестровый номер границы: 76:23-6.12253;</p> <p>Вид объекта реестра границ: Зона с особыми условиями использования территории;</p> <p>Вид зоны по документу: Охранная зона объекта электросетевого хозяйства КЛ 0,4кв ТП 279 ААБ 3*95; Тип зоны: Охранная зона инженерных коммуникаций</p>
76:23:050510:12/9	3	<p>вид ограничения (обременения): ограничения прав на земельный участок, предусмотренные статьей 56 Земельного кодекса Российской Федерации;</p> <p>Срок действия: не установлен;</p> <p>реквизиты документа-основания: постановление "О порядке установления охранных зон объектов электросетевого хозяйства и особых условий использования земельных участков, расположенных в границах таких зон" от 24.02.2009 № 160 выдан: Правительство Российской Федерации ;</p> <p>Содержание ограничения (обременения): Постановлением Правительства РФ от 24 февраля 2009 г. N 160 "О порядке установления охранных зон объектов электросетевого хозяйства и особых условий использования земельных участков, расположенных в границах таких зон" утверждены «Правила охраны электрических сетей, размещенных на земельных участках» (ч.3 постановления). Ограничения в использовании объектов недвижимости в охранных зонах, установленных для объектов электросетевого хозяйства напряжением до 1000 вольт приведены в п.8, п.10, п.11 утвержденных Правил: 8. В охранных зонах запрещается осуществлять любые действия, которые могут нарушить безопасную работу объектов электросетевого хозяйства, в том числе привести к их повреждению или уничтожению, и (или) повлечь причинение вреда жизни, здоровью граждан и имуществу физических или юридических лиц, а также повлечь нанесение экологического ущерба и возникновение пожаров, в том числе: а) набрасывать на провода и опоры воздушных линий электропередачи посторонние предметы, а также</p>



ДОКУМЕНТ ПОДПИСАН  
ЭЛЕКТРОННОЙ ПОДПИСЬЮ

Сертификат: 83997148184797998005552191040001978443

Владелец: ПУБЛИЧНО-ПРАВОВАЯ КОМПАНИЯ

РОСКАДАСТР

Действителен: с 24.12.2025 по 19.03.2027

ПОЛНОЕ НАИМЕНОВАНИЕ ДОЛЖНОСТИ

инициалы, фамилия

## Земельный участок

## вид объекта недвижимости

Лист № 13 раздела 4.1

Всего листов раздела 4.1: 22

Всего разделов: 8

Всего листов выписки: 56

18.05.2026г. № КУВИ-001/2026-65032329

Кадастровый номер:

76:23:050510:12

подниматься на опоры воздушных линий электропередачи; б) проводить работы, угрожающие повреждению объектов электросетевого хозяйства, размещать объекты и предметы, которые могут препятствовать доступу обслуживающего персонала и техники к объектам электроэнергетики, без сохранения и (или) создания, в том числе в соответствии с требованиями нормативно-технических документов, необходимых для такого доступа проходов и подъездов в целях обеспечения эксплуатации оборудования, зданий и сооружений объектов электроэнергетики, проведения работ по ликвидации аварий и устранению их последствий на всем протяжении границы объекта электроэнергетики; в) находиться в пределах огороженной территории и помещениях распределительных устройств и подстанций, открывать двери и люки распределительных устройств и подстанций, производить переключения и подключения в электрических сетях (указанное требование не распространяется на работников, занятых выполнением разрешенных в установленном порядке работ), разводить огонь в пределах охранных зон вводных и распределительных устройств, подстанций, воздушных линий электропередачи, а также в охранных зонах кабельных линий электропередачи; г) размещать свалки; д) производить работы ударными механизмами, сбрасывать тяжести массой свыше 5 тонн, производить сброс и слив едких и коррозионных веществ и горюче-смазочных материалов (в охранных зонах подземных кабельных линий электропередачи); е) убирать, уничтожать, перемещать, засыпать и повреждать предупреждающие и информационные знаки (либо предупреждающие и информационные надписи, нанесенные на объекты электроэнергетики); ж) производить переключения и подключения в электрических сетях (указанное требование не распространяется на работников, занятых выполнением разрешенных в установленном порядке работ); з) осуществлять использование земельных участков в качестве испытательных полигонов, мест уничтожения вооружения и захоронения отходов, возникающих в связи с использованием, производством, ремонтом или уничтожением вооружений или боеприпасов. 10. В охранных зонах допускается размещение зданий и сооружений при соблюдении следующих параметров: а) размещаемое здание или сооружение не создает препятствий для доступа к объекту электросетевого хозяйства (создаются или сохраняются, в том числе в соответствии с требованиями нормативно-технических документов, проходы и подъезды, необходимые для доступа к объекту электроэнергетики обслуживающего персонала и техники в целях обеспечения оперативного, технического и ремонтного обслуживания оборудования, зданий и сооружений объектов электроэнергетики, проведения работ по ликвидации аварий и устранению их последствий на всем протяжении границы объекта электроэнергетики); б) расстояние по горизонтали от элементов зданий и сооружений до проводов воздушных линий электропередачи напряжением до 1 кВ с неизолированными проводами (при наибольшем их отклонении) должно быть не менее: 1,5 метра - от выступающих частей зданий, террас и окон; 1 метра - от глухих стен; г) допускается размещение зданий и сооружений под проводами воздушных линий электропередачи напряжением до 1 кВ с самонесущими изолированными проводами, при этом расстояние по вертикали от указанных зданий и сооружений при наибольшей стреле провеса должно быть не менее 2,5 метра; е) под проводами воздушных линий электропередачи допускается размещение следующих видов зданий и (или) сооружений и (или) их пересечение с



ДОКУМЕНТ ПОДПИСАН  
ЭЛЕКТРОННОЙ ПОДПИСЬЮ

Сертификат: 83997148184797998005552191040001978443

Владелец: ПУБЛИЧНО-ПРАВОВАЯ КОМПАНИЯ

РОСКАДАСТР

Действителен: с 24.12.2025 по 19.03.2027

ПОЛНОЕ НАИМЕНОВАНИЕ ДОЛЖНОСТИ

инициалы, фамилия

## Земельный участок

## вид объекта недвижимости

Лист № 14 раздела 4.1

Всего листов раздела 4.1: 22

Всего разделов: 8

Всего листов выписки: 56

18.05.2026г. № КУВИ-001/2026-65032329

Кадастровый номер:

76:23:050510:12

воздушными линиями электропередачи: производственные здания и (или) сооружения промышленных предприятий I и II степени огнестойкости в соответствии с техническим регламентом о требованиях пожарной безопасности, если проектный номинальный класс напряжения воздушных линий электропередачи не превышает 220 кВ, а также вне зависимости от проектного номинального класса напряжения воздушных линий электропередачи - здания и сооружения электрических станций и подстанций (включая вспомогательные и обслуживающие объекты), ограждения при условии, что расстояние от наивысшей точки указанных зданий и (или) сооружений, ограждений по вертикали до проводов воздушной линии электропередачи при наибольшей стреле провеса должно быть не менее: 3 метров - при проектном номинальном классе напряжения до 35 кВ; 4 метров - при проектном номинальном классе напряжения 110 кВ; линии связи, линии проводного вещания, если проектный номинальный класс напряжения воздушных линий электропередачи не превышает 500 кВ при условии, что расстояние по вертикали до проводов воздушной линии электропередачи от указанных линий при наибольшей стреле провеса должно быть не менее: 3 метров - при проектном номинальном классе напряжения до 35 кВ; 4 метров - при проектном номинальном классе напряжения 110 кВ; железные дороги при условии, что расстояние по вертикали от головки рельса до проводов воздушной линии электропередачи при наибольшей стреле провеса должно быть не менее: 7,5 метра - при проектном номинальном классе напряжения до 35 кВ; 7,5 метра - при проектном номинальном классе напряжения 110 кВ; автомобильные дороги при условии, что расстояние по вертикали от покрытия проезжей части дорог всех категорий до проводов воздушной линии электропередачи при наибольшей стреле провеса должно быть не менее: 7 метров - при проектном номинальном классе напряжения до 35 кВ; 7 метров - при проектном номинальном классе напряжения 110 кВ; провода контактной сети или несущего троса трамвайных и троллейбусных линий, если проектный номинальный класс напряжения воздушных линий электропередачи не превышает 500 кВ при условии, что расстояние по вертикали от указанных проводов или тросов до проводов воздушной линии электропередачи при наибольшей стреле провеса должно быть не менее: 3 метров - при проектном номинальном классе напряжения до 35 кВ; 3 метров - при проектном номинальном классе напряжения 110 кВ; трубопроводы при условии, что расстояние по вертикали от наивысшей точки любой части трубопровода до проводов воздушной линии электропередачи при наибольшей стреле провеса должно быть не менее: 4 метров - при проектном номинальном классе напряжения до 35 кВ; 4 метров - при проектном номинальном классе напряжения 110 кВ; ж) в случае если в соответствии с техническим регламентом о требованиях пожарной безопасности должны соблюдаться противопожарные расстояния между такими зданиями, сооружениями и объектами электроэнергетики, возможность размещения зданий, сооружений в границах охранной зоны определяется исходя из противопожарных расстояний. 11. В пределах охранной зоны без соблюдения условий осуществления соответствующих видов деятельности, предусмотренных решением о согласовании такой охранной зоны, юридическим и физическим лицам запрещаются: а) горные, взрывные, мелиоративные работы, в том числе связанные с временным затоплением земель; б) дноуглубительные, землечерпальные и погрузочно-разгрузочные работы, добыча рыбы,



ДОКУМЕНТ ПОДПИСАН  
ЭЛЕКТРОННОЙ ПОДПИСЬЮ

Сертификат: 83997148184797998005552191040001978443

Владелец: ПУБЛИЧНО-ПРАВОВАЯ КОМПАНИЯ

РОСКАДАСТР

Действителен: с 24.12.2025 по 19.03.2027

ПОЛНОЕ НАИМЕНОВАНИЕ ДОЛЖНОСТИ

инициалы, фамилия

Земельный участок			
вид объекта недвижимости			
Лист № 15 раздела 4.1	Всего листов раздела 4.1: 22	Всего разделов: 8	Всего листов выписки: 56

18.05.2026г. № КУВИ-001/2026-65032329

Кадастровый номер:

76:23:050510:12

		<p>других водных животных и растений придонными орудиями лова, устройство водопоев, колка и заготовка льда (в охранных зонах подводных кабельных линий электропередачи); в) проход судов, у которых расстояние по вертикали от верхнего крайнего габарита с грузом или без груза до нижней точки провеса проводов переходов воздушных линий электропередачи через водоемы менее минимально допустимого расстояния, в том числе с учетом максимального уровня подъема воды при паводке; г) проезд машин и механизмов, имеющих общую высоту с грузом или без груза от поверхности дороги более 4,5 метра (в охранных зонах воздушных линий электропередачи); д) земляные работы на глубине более 0,3 метра (на вспахиваемых землях на глубине более 0,45 метра), а также планировка грунта (в охранных зонах подземных кабельных линий электропередачи); е) полив сельскохозяйственных культур в случае, если высота струи воды может составить свыше 3 метров (в охранных зонах воздушных линий электропередачи); ж) полевые сельскохозяйственные работы с применением сельскохозяйственных машин и оборудования высотой более 4 метров (в охранных зонах воздушных линий электропередачи) или полевые сельскохозяйственные работы, связанные с вспашкой земли (в охранных зонах кабельных линий электропередачи); з) посадка и вырубка деревьев и кустарников.;</p> <p>Реестровый номер границы: 76:23-6.12255;</p> <p>Вид объекта реестра границ: Зона с особыми условиями использования территории;</p> <p>Вид зоны по документу: Охранная зона объекта электросетевого хозяйства КЛ 0,4кв ТП 279 АВВБбшв 3*95+1*50; Тип зоны: Охранная зона инженерных коммуникаций</p>
76:23:050510:12/10	30	<p>вид ограничения (обременения): ограничения прав на земельный участок, предусмотренные статьей 56 Земельного кодекса Российской Федерации;</p> <p>Срок действия: не установлен;</p> <p>реквизиты документа-основания: постановление "О порядке установления охранных зон объектов электросетевого хозяйства и особых условий использования земельных участков, расположенных в границах таких зон" от 24.02.2009 № 160 выдан: Правительство Российской Федерации ;</p> <p>Содержание ограничения (обременения): Постановлением Правительства РФ от 24 февраля 2009 г. N 160 "О порядке установления охранных зон объектов электросетевого хозяйства и особых условий использования земельных участков, расположенных в границах таких зон" утверждены «Правила охраны электрических сетей, размещенных на земельных участках» (ч.3 постановления). Ограничения в использовании объектов недвижимости в охранных зонах, установленных для объектов электросетевого хозяйства напряжением до 1000 вольт приведены в п.8, п.10, п.11 утвержденных Правил: 8. В охранных зонах запрещается осуществлять любые действия, которые могут нарушить безопасную работу объектов электросетевого хозяйства, в том числе привести к их повреждению или уничтожению, и (или) повлечь причинение вреда жизни, здоровью граждан и имуществу физических или юридических лиц, а также повлечь нанесение экологического ущерба и возникновение</p>



ДОКУМЕНТ ПОДПИСАН  
ЭЛЕКТРОННОЙ ПОДПИСЬЮ

Сертификат: 83997148184797998005552191040001978443

Владелец: ПУБЛИЧНО-ПРАВОВАЯ КОМПАНИЯ

РОСКАДАСТР

Действителен: с 24.12.2025 по 19.03.2027

ПОЛНОЕ НАИМЕНОВАНИЕ ДОЛЖНОСТИ

инициалы, фамилия

## Земельный участок

## вид объекта недвижимости

Лист № 16 раздела 4.1

Всего листов раздела 4.1: 22

Всего разделов: 8

Всего листов выписки: 56

18.05.2026г. № КУВИ-001/2026-65032329

Кадастровый номер:

76:23:050510:12

пожаров, в том числе: а) набрасывать на провода и опоры воздушных линий электропередачи посторонние предметы, а также подниматься на опоры воздушных линий электропередачи; б) проводить работы, угрожающие повреждению объектов электросетевого хозяйства, размещать объекты и предметы, которые могут препятствовать доступу обслуживающего персонала и техники к объектам электроэнергетики, без сохранения и (или) создания, в том числе в соответствии с требованиями нормативно-технических документов, необходимых для такого доступа проходов и подъездов в целях обеспечения эксплуатации оборудования, зданий и сооружений объектов электроэнергетики, проведения работ по ликвидации аварий и устранению их последствий на всем протяжении границы объекта электроэнергетики; в) находиться в пределах огороженной территории и помещениях распределительных устройств и подстанций, открывать двери и люки распределительных устройств и подстанций, производить переключения и подключения в электрических сетях (указанное требование не распространяется на работников, занятых выполнением разрешенных в установленном порядке работ), разводить огонь в пределах охранных зон вводных и распределительных устройств, подстанций, воздушных линий электропередачи, а также в охранных зонах кабельных линий электропередачи; г) размещать свалки; д) производить работы ударными механизмами, сбрасывать тяжести массой свыше 5 тонн, производить сброс и слив едких и коррозионных веществ и горюче-смазочных материалов (в охранных зонах подземных кабельных линий электропередачи); е) убирать, уничтожать, перемещать, засыпать и повреждать предупреждающие и информационные знаки (либо предупреждающие и информационные надписи, нанесенные на объекты электроэнергетики); ж) производить переключения и подключения в электрических сетях (указанное требование не распространяется на работников, занятых выполнением разрешенных в установленном порядке работ); з) осуществлять использование земельных участков в качестве испытательных полигонов, мест уничтожения вооружения и захоронения отходов, возникающих в связи с использованием, производством, ремонтом или уничтожением вооружений или боеприпасов. 10. В охранных зонах допускается размещение зданий и сооружений при соблюдении следующих параметров: а) размещаемое здание или сооружение не создает препятствий для доступа к объекту электросетевого хозяйства (создаются или сохраняются, в том числе в соответствии с требованиями нормативно-технических документов, проходы и подъезды, необходимые для доступа к объекту электроэнергетики обслуживающего персонала и техники в целях обеспечения оперативного, технического и ремонтного обслуживания оборудования, зданий и сооружений объектов электроэнергетики, проведения работ по ликвидации аварий и устранению их последствий на всем протяжении границы объекта электроэнергетики); б) расстояние по горизонтали от элементов зданий и сооружений до проводов воздушных линий электропередачи напряжением до 1 кВ с неизолированными проводами (при наибольшем их отклонении) должно быть не менее: 1,5 метра - от выступающих частей зданий, террас и окон; 1 метра - от глухих стен; г) допускается размещение зданий и сооружений под проводами воздушных линий электропередачи напряжением до 1 кВ с самонесущими изолированными проводами, при этом расстояние по вертикали от указанных зданий и сооружений при наибольшей стреле провеса должно быть не менее 2,5 метра; е) под проводами воздушных



ДОКУМЕНТ ПОДПИСАН  
ЭЛЕКТРОННОЙ ПОДПИСЬЮ

Сертификат: 83997148184797998005552191040001978443

Владелец: ПУБЛИЧНО-ПРАВОВАЯ КОМПАНИЯ

РОСКАДАСТР

Действителен: с 24.12.2025 по 19.03.2027

ПОЛНОЕ НАИМЕНОВАНИЕ ДОЛЖНОСТИ

инициалы, фамилия

## Земельный участок

## вид объекта недвижимости

Лист № 17 раздела 4.1

Всего листов раздела 4.1: 22

Всего разделов: 8

Всего листов выписки: 56

18.05.2026г. № КУВИ-001/2026-65032329

Кадастровый номер:

76:23:050510:12

линий электропередачи допускается размещение следующих видов зданий и (или) сооружений и (или) их пересечение с воздушными линиями электропередачи: производственные здания и (или) сооружения промышленных предприятий I и II степени огнестойкости в соответствии с техническим регламентом о требованиях пожарной безопасности, если проектный номинальный класс напряжения воздушных линий электропередачи не превышает 220 кВ, а также вне зависимости от проектного номинального класса напряжения воздушных линий электропередачи - здания и сооружения электрических станций и подстанций (включая вспомогательные и обслуживающие объекты), ограждения при условии, что расстояние от наивысшей точки указанных зданий и (или) сооружений, ограждений по вертикали до проводов воздушной линии электропередачи при наибольшей стреле провеса должно быть не менее: 3 метров - при проектном номинальном классе напряжения до 35 кВ; 4 метров - при проектном номинальном классе напряжения 110 кВ; линии связи, линии проводного вещания, если проектный номинальный класс напряжения воздушных линий электропередачи не превышает 500 кВ при условии, что расстояние по вертикали до проводов воздушной линии электропередачи от указанных линий при наибольшей стреле провеса должно быть не менее: 3 метров - при проектном номинальном классе напряжения до 35 кВ; 4 метров - при проектном номинальном классе напряжения 110 кВ; железные дороги при условии, что расстояние по вертикали от головки рельса до проводов воздушной линии электропередачи при наибольшей стреле провеса должно быть не менее: 7,5 метра - при проектном номинальном классе напряжения до 35 кВ; 7,5 метра - при проектном номинальном классе напряжения 110 кВ; автомобильные дороги при условии, что расстояние по вертикали от покрытия проезжей части дорог всех категорий до проводов воздушной линии электропередачи при наибольшей стреле провеса должно быть не менее: 7 метров - при проектном номинальном классе напряжения до 35 кВ; 7 метров - при проектном номинальном классе напряжения 110 кВ; провода контактной сети или несущего троса трамвайных и троллейбусных линий, если проектный номинальный класс напряжения воздушных линий электропередачи не превышает 500 кВ при условии, что расстояние по вертикали от указанных проводов или тросов до проводов воздушной линии электропередачи при наибольшей стреле провеса должно быть не менее: 3 метров - при проектном номинальном классе напряжения до 35 кВ; 3 метров - при проектном номинальном классе напряжения 110 кВ; трубопроводы при условии, что расстояние по вертикали от наивысшей точки любой части трубопровода до проводов воздушной линии электропередачи при наибольшей стреле провеса должно быть не менее: 4 метров - при проектном номинальном классе напряжения до 35 кВ; 4 метров - при проектном номинальном классе напряжения 110 кВ; ж) в случае если в соответствии с техническим регламентом о требованиях пожарной безопасности должны соблюдаться противопожарные расстояния между такими зданиями, сооружениями и объектами электроэнергетики, возможность размещения зданий, сооружений в границах охранной зоны определяется исходя из противопожарных расстояний. 11. В пределах охранной зоны без соблюдения условий осуществления соответствующих видов деятельности, предусмотренных решением о согласовании такой охранной зоны, юридическим и физическим лицам запрещаются: а) горные, взрывные, мелиоративные работы, в том числе связанные с



ДОКУМЕНТ ПОДПИСАН  
ЭЛЕКТРОННОЙ ПОДПИСЬЮ

Сертификат: 83997148184797998005552191040001978443

Владелец: ПУБЛИЧНО-ПРАВОВАЯ КОМПАНИЯ

РОСКАДАСТР

Действителен: с 24.12.2025 по 19.03.2027

ПОЛНОЕ НАИМЕНОВАНИЕ ДОЛЖНОСТИ

инициалы, фамилия

Земельный участок			
вид объекта недвижимости			
Лист № 18 раздела 4.1	Всего листов раздела 4.1: 22	Всего разделов: 8	Всего листов выписки: 56

18.05.2026г. № КУВИ-001/2026-65032329

Кадастровый номер:

76:23:050510:12

	<p>временным затоплением земель; б) дноуглубительные, землечерпальные и погрузочно-разгрузочные работы, добыча рыбы, других водных животных и растений придонными орудиями лова, устройство водоемов, колка и заготовка льда (в охранных зонах подводных кабельных линий электропередачи); в) проход судов, у которых расстояние по вертикали от верхнего крайнего габарита с грузом или без груза до нижней точки провеса проводов переходов воздушных линий электропередачи через водоемы менее минимально допустимого расстояния, в том числе с учетом максимального уровня подъема воды при паводке; г) проезд машин и механизмов, имеющих общую высоту с грузом или без груза от поверхности дороги более 4,5 метра (в охранных зонах воздушных линий электропередачи); д) земляные работы на глубине более 0,3 метра (на вспахиваемых землях на глубине более 0,45 метра), а также планировка грунта (в охранных зонах подземных кабельных линий электропередачи); е) полив сельскохозяйственных культур в случае, если высота струи воды может составить свыше 3 метров (в охранных зонах воздушных линий электропередачи); ж) полевые сельскохозяйственные работы с применением сельскохозяйственных машин и оборудования высотой более 4 метров (в охранных зонах воздушных линий электропередачи) или полевые сельскохозяйственные работы, связанные с вспашкой земли (в охранных зонах кабельных линий электропередачи); з) посадка и вырубка деревьев и кустарников.;</p> <p>Реестровый номер границы: 76:23-6.12256;</p> <p>Вид объекта реестра границ: Зона с особыми условиями использования территории;</p> <p>Вид зоны по документу: Охранная зона объекта электросетевого хозяйства КЛ 0,4кв ТП 279 ААШПСУ-3*95 (инв. № 12015657-00); Тип зоны: Охранная зона инженерных коммуникаций</p>
76:23:050510:12/11	<p>30</p> <p>вид ограничения (обременения): ограничения прав на земельный участок, предусмотренные статьей 56 Земельного кодекса Российской Федерации;</p> <p>Срок действия: не установлен;</p> <p>реквизиты документа-основания: постановление "О порядке установления охранных зон объектов электросетевого хозяйства и особых условий использования земельных участков, расположенных в границах таких зон" от 24.02.2009 № 160 выдан: Правительство Российской Федерации;</p> <p>Содержание ограничения (обременения): Постановлением Правительства РФ от 24 февраля 2009 г. N 160 "О порядке установления охранных зон объектов электросетевого хозяйства и особых условий использования земельных участков, расположенных в границах таких зон" утверждены «Правила охраны электрических сетей, размещенных на земельных участках» (ч.3 постановления). Ограничения в использовании объектов недвижимости в охранных зонах, установленных для объектов электросетевого хозяйства напряжением до 1000 вольт приведены в п.8, п.10, п.11 утвержденных Правил: 8. В охранных зонах запрещается осуществлять любые действия, которые могут нарушить безопасную работу объектов электросетевого хозяйства, в том числе привести к их повреждению или уничтожению, и (или) повлечь причинение вреда жизни, здоровью</p>



ДОКУМЕНТ ПОДПИСАН  
ЭЛЕКТРОННОЙ ПОДПИСЬЮ

Сертификат: 83997148184797998005552191040001978443

Владелец: ПУБЛИЧНО-ПРАВОВАЯ КОМПАНИЯ

РОСКАДАСТР

Действителен: с 24.12.2025 по 19.03.2027

ПОЛНОЕ НАИМЕНОВАНИЕ ДОЛЖНОСТИ

инициалы, фамилия

## Земельный участок

## вид объекта недвижимости

Лист № 19 раздела 4.1

Всего листов раздела 4.1: 22

Всего разделов: 8

Всего листов выписки: 56

18.05.2026г. № КУВИ-001/2026-65032329

Кадастровый номер:

76:23:050510:12

граждан и имуществу физических или юридических лиц, а также повлечь нанесение экологического ущерба и возникновение пожаров, в том числе: а) набрасывать на провода и опоры воздушных линий электропередачи посторонние предметы, а также подниматься на опоры воздушных линий электропередачи; б) проводить работы, угрожающие повреждению объектов электросетевого хозяйства, размещать объекты и предметы, которые могут препятствовать доступу обслуживающего персонала и техники к объектам электроэнергетики, без сохранения и (или) создания, в том числе в соответствии с требованиями нормативно-технических документов, необходимых для такого доступа проходов и подъездов в целях обеспечения эксплуатации оборудования, зданий и сооружений объектов электроэнергетики, проведения работ по ликвидации аварий и устранению их последствий на всем протяжении границы объекта электроэнергетики; в) находиться в пределах огороженной территории и помещениях распределительных устройств и подстанций, открывать двери и люки распределительных устройств и подстанций, производить переключения и подключения в электрических сетях (указанное требование не распространяется на работников, занятых выполнением разрешенных в установленном порядке работ), разводить огонь в пределах охранных зон вводных и распределительных устройств, подстанций, воздушных линий электропередачи, а также в охранных зонах кабельных линий электропередачи; г) размещать свалки; д) производить работы ударными механизмами, сбрасывать тяжести массой свыше 5 тонн, производить сброс и слив едких и коррозионных веществ и горюче-смазочных материалов (в охранных зонах подземных кабельных линий электропередачи); е) убирать, уничтожать, перемещать, засыпать и повреждать предупреждающие и информационные знаки (либо предупреждающие и информационные надписи, нанесенные на объекты электроэнергетики); ж) производить переключения и подключения в электрических сетях (указанное требование не распространяется на работников, занятых выполнением разрешенных в установленном порядке работ); з) осуществлять использование земельных участков в качестве испытательных полигонов, мест уничтожения вооружения и захоронения отходов, возникающих в связи с использованием, производством, ремонтом или уничтожением вооружений или боеприпасов. 10. В охранных зонах допускается размещение зданий и сооружений при соблюдении следующих параметров: а) размещаемое здание или сооружение не создает препятствий для доступа к объекту электросетевого хозяйства (создаются или сохраняются, в том числе в соответствии с требованиями нормативно-технических документов, проходы и подъезды, необходимые для доступа к объекту электроэнергетики обслуживающего персонала и техники в целях обеспечения оперативного, технического и ремонтного обслуживания оборудования, зданий и сооружений объектов электроэнергетики, проведения работ по ликвидации аварий и устранению их последствий на всем протяжении границы объекта электроэнергетики); б) расстояние по горизонтали от элементов зданий и сооружений до проводов воздушных линий электропередачи напряжением до 1 кВ с неизолированными проводами (при наибольшем их отклонении) должно быть не менее: 1,5 метра - от выступающих частей зданий, террас и окон; 1 метра - от глухих стен; г) допускается размещение зданий и сооружений под проводами воздушных линий электропередачи напряжением до 1 кВ с самонесущими изолированными проводами, при этом расстояние по вертикали от



ДОКУМЕНТ ПОДПИСАН  
ЭЛЕКТРОННОЙ ПОДПИСЬЮ

Сертификат: 83997148184797998005552191040001978443

Владелец: ПУБЛИЧНО-ПРАВОВАЯ КОМПАНИЯ

РОСКАДАСТР

Действителен: с 24.12.2025 по 19.03.2027

ПОЛНОЕ НАИМЕНОВАНИЕ ДОЛЖНОСТИ

инициалы, фамилия

## Земельный участок

## вид объекта недвижимости

Лист № 20 раздела 4.1

Всего листов раздела 4.1: 22

Всего разделов: 8

Всего листов выписки: 56

18.05.2026г. № КУВИ-001/2026-65032329

Кадастровый номер:

76:23:050510:12

указанных зданий и сооружений при наибольшей стреле провеса должно быть не менее 2,5 метра; е) под проводами воздушных линий электропередачи допускается размещение следующих видов зданий и (или) сооружений и (или) их пересечение с воздушными линиями электропередачи: производственные здания и (или) сооружения промышленных предприятий I и II степени огнестойкости в соответствии с техническим регламентом о требованиях пожарной безопасности, если проектный номинальный класс напряжения воздушных линий электропередачи не превышает 220 кВ, а также вне зависимости от проектного номинального класса напряжения воздушных линий электропередачи - здания и сооружения электрических станций и подстанций (включая вспомогательные и обслуживающие объекты), ограждения при условии, что расстояние от наивысшей точки указанных зданий и (или) сооружений, ограждений по вертикали до проводов воздушной линии электропередачи при наибольшей стреле провеса должно быть не менее: 3 метров - при проектном номинальном классе напряжения до 35 кВ; 4 метров - при проектном номинальном классе напряжения 110 кВ; линии связи, линии проводного вещания, если проектный номинальный класс напряжения воздушных линий электропередачи не превышает 500 кВ при условии, что расстояние по вертикали до проводов воздушной линии электропередачи от указанных линий при наибольшей стреле провеса должно быть не менее: 3 метров - при проектном номинальном классе напряжения до 35 кВ; 4 метров - при проектном номинальном классе напряжения 110 кВ; железные дороги при условии, что расстояние по вертикали от головки рельса до проводов воздушной линии электропередачи при наибольшей стреле провеса должно быть не менее: 7,5 метра - при проектном номинальном классе напряжения до 35 кВ; 7,5 метра - при проектном номинальном классе напряжения 110 кВ; автомобильные дороги при условии, что расстояние по вертикали от покрытия проезжей части дорог всех категорий до проводов воздушной линии электропередачи при наибольшей стреле провеса должно быть не менее: 7 метров - при проектном номинальном классе напряжения до 35 кВ; 7 метров - при проектном номинальном классе напряжения 110 кВ; провода контактной сети или несущего троса трамвайных и троллейбусных линий, если проектный номинальный класс напряжения воздушных линий электропередачи не превышает 500 кВ при условии, что расстояние по вертикали от указанных проводов или тросов до проводов воздушной линии электропередачи при наибольшей стреле провеса должно быть не менее: 3 метров - при проектном номинальном классе напряжения до 35 кВ; 3 метров - при проектном номинальном классе напряжения 110 кВ; трубопроводы при условии, что расстояние по вертикали от наивысшей точки любой части трубопровода до проводов воздушной линии электропередачи при наибольшей стреле провеса должно быть не менее: 4 метров - при проектном номинальном классе напряжения до 35 кВ; 4 метров - при проектном номинальном классе напряжения 110 кВ; ж) в случае если в соответствии с техническим регламентом о требованиях пожарной безопасности должны соблюдаться противопожарные расстояния между такими зданиями, сооружениями и объектами электроэнергетики, возможность размещения зданий, сооружений в границах охранной зоны определяется исходя из противопожарных расстояний. 11. В пределах охранной зоны без соблюдения условий осуществления соответствующих видов деятельности, предусмотренных решением о согласовании такой охранной зоны,



ДОКУМЕНТ ПОДПИСАН  
ЭЛЕКТРОННОЙ ПОДПИСЬЮ

Сертификат: 83997148184797998005552191040001978443

Владелец: ПУБЛИЧНО-ПРАВОВАЯ КОМПАНИЯ

РОСКАДАСТР

Действителен: с 24.12.2025 по 19.03.2027

ПОЛНОЕ НАИМЕНОВАНИЕ ДОЛЖНОСТИ

инициалы, фамилия

Земельный участок			
вид объекта недвижимости			

Лист № 21 раздела 4.1	Всего листов раздела 4.1: 22	Всего разделов: 8	Всего листов выписки: 56
-----------------------	------------------------------	-------------------	--------------------------

18.05.2026г. № КУВИ-001/2026-65032329

Кадастровый номер: 76:23:050510:12

	<p>юридическим и физическим лицам запрещаются: а) горные, взрывные, мелиоративные работы, в том числе связанные с временным затоплением земель; б) дноуглубительные, землечерпальные и погрузочно-разгрузочные работы, добыча рыбы, других водных животных и растений придонными орудиями лова, устройство водоемов, колка и заготовка льда (в охранных зонах подводных кабельных линий электропередачи); в) проход судов, у которых расстояние по вертикали от верхнего крайнего габарита с грузом или без груза до нижней точки провеса проводов переходов воздушных линий электропередачи через водоемы менее минимально допустимого расстояния, в том числе с учетом максимального уровня подъема воды при паводке; г) проезд машин и механизмов, имеющих общую высоту с грузом или без груза от поверхности дороги более 4,5 метра (в охранных зонах воздушных линий электропередачи); д) земляные работы на глубине более 0,3 метра (на вспахиваемых землях на глубине более 0,45 метра), а также планировка грунта (в охранных зонах подземных кабельных линий электропередачи); е) полив сельскохозяйственных культур в случае, если высота струи воды может составить свыше 3 метров (в охранных зонах воздушных линий электропередачи); ж) полевые сельскохозяйственные работы с применением сельскохозяйственных машин и оборудования высотой более 4 метров (в охранных зонах воздушных линий электропередачи) или полевые сельскохозяйственные работы, связанные с вспашкой земли (в охранных зонах кабельных линий электропередачи); з) посадка и вырубка деревьев и кустарников.;</p> <p>Реестровый номер границы: 76:23-6.12265;</p> <p>Вид объекта реестра границ: Зона с особыми условиями использования территории;</p> <p>Вид зоны по документу: Охранная зона объекта электросетевого хозяйства КЛ 0,4кв ТП 279 ААШПСУ-3*95 (инв. № 12015656-00); Тип зоны: Охранная зона инженерных коммуникаций</p>
Весь	<p>вид ограничения (обременения): ограничения прав на земельный участок, предусмотренные статьей 56 Земельного кодекса Российской Федерации;</p> <p>Срок действия: не установлен;</p> <p>реквизиты документа-основания: приказ "Об установлении приаэродромной территории аэродрома Ярославль (Туношна)" от 17.08.2020 № 1022-П выдан: Министерство транспорта Российской Федерации Федеральное агентство воздушного транспорта (Росавиация);</p> <p>Содержание ограничения (обременения): В соответствии с Решением об установлении приаэродромной территории аэродрома Ярославль (Туношна) от 17.08.2020г., на приаэродромной территории аэропорта Ярославль (Туношна) (подзона 5) запрещается: размещать опасные производственные объекты, определенные Федеральным законом "О промышленной безопасности опасных производственных объектов", функционирование которых может повлиять на безопасность полетов воздушных судов.;</p> <p>Реестровый номер границы: 76:00-6.776;</p>



ДОКУМЕНТ ПОДПИСАН  
ЭЛЕКТРОННОЙ ПОДПИСЬЮ

Сертификат: 83997148184797998005552191040001978443

Владелец: ПУБЛИЧНО-ПРАВОВАЯ КОМПАНИЯ

РОСКАДАСТР

Действителен: с 24.12.2025 по 19.03.2027

ПОЛНОЕ НАИМЕНОВАНИЕ ДОЛЖНОСТИ

инициалы, фамилия


Земельный участок			
вид объекта недвижимости			
Лист № 22 раздела 4.1	Всего листов раздела 4.1: 22	Всего разделов: 8	Всего листов выписки: 56
18.05.2026г. № КУВИ-001/2026-65032329			
Кадастровый номер:		76:23:050510:12	
Вид объекта реестра границ: Зона с особыми условиями использования территории; Вид зоны по документу: Часть приаэродромной территории аэродрома Ярославль (Туношна) (подзона 5)			

ПОЛНОЕ НАИМЕНОВАНИЕ ДОЛЖНОСТИ	 ДОКУМЕНТ ПОДПИСАН ЭЛЕКТРОННОЙ ПОДПИСЬЮ Сертификат: 83997148184797998005552191040001978443 Владелец: ПУБЛИЧНО-ПРАВОВАЯ КОМПАНИЯ РОСКАДАСТР Действителен: с 24.12.2025 по 19.03.2027	инициалы, фамилия
-------------------------------	---	-------------------

Выписка из Единого государственного реестра недвижимости об объекте недвижимости  
Сведения о частях земельного участка

Земельный участок			
вид объекта недвижимости			
Лист № 1 раздела 4.2	Всего листов раздела 4.2: 11	Всего разделов: 8	Всего листов выписки: 56
18.05.2026г. № КУВИ-001/2026-65032329			
Кадастровый номер:		76:23:050510:12	

Сведения о характерных точках границы части (частей) земельного участка				
Учетный номер части: 76:23:050510:12/1				
Система координат МСК-76				
Номер точки	Координаты, м		Описание закрепления на местности	Средняя квадратичная погрешность определения координат характерных точек границ земельного участка, м
	X	Y		
1	2	3	4	5
1	377174.47	1326948.68	-	0.1
2	377174.27	1326948.47	-	-
3	377171.51	1326948.47	-	-
4	377172.37	1326949.37	-	0.1
5	377170.11	1326967.95	-	0.1
6	377170.06	1326971.8	-	0.1
7	377173.82	1326971.92	-	-
8	377173.78	1326969.92	-	-
9	377172.09	1326969.86	-	0.1
10	377172.11	1326968.09	-	0.1
1	377174.47	1326948.68	-	0.1

ПОЛНОЕ НАИМЕНОВАНИЕ ДОЛЖНОСТИ		ДОКУМЕНТ ПОДПИСАН ЭЛЕКТРОННОЙ ПОДПИСЬЮ	инициалы, фамилия
	Сертификат: 83997148184797998005552191040001978443 Владелец: ПУБЛИЧНО-ПРАВОВАЯ КОМПАНИЯ РОСКАДАСТР Действителен: с 24.12.2025 по 19.03.2027		

Земельный участок			
вид объекта недвижимости			
Лист № 2 раздела 4.2	Всего листов раздела 4.2: 11	Всего разделов: 8	Всего листов выписки: 56

18.05.2026г. № КУВИ-001/2026-65032329

Кадастровый номер: 76:23:050510:12

Сведения о характерных точках границы части (частей) земельного участка				
Учетный номер части: 76:23:050510:12/2				
Система координат МСК-76				
Номер точки	Координаты, м		Описание закрепления на местности	Средняя квадратичная погрешность определения координат характерных точек границ земельного участка, м
	X	Y		
1	2	3	4	5
1	377174.67	1326959.26	-	0.1
2	377171.3	1326959.13	-	0.1
3	377170.26	1326967.98	-	0.1
4	377170.23	1326971.66	-	0.1
5	377173.81	1326971.77	-	-
6	377173.78	1326969.77	-	-
7	377172.24	1326969.72	-	0.1
8	377172.26	1326968.1	-	0.1
9	377173.07	1326961.2	-	0.1
10	377174.3	1326961.25	-	0.1
11	377183.74	1326964.51	-	0.1
12	377191.2	1326964.49	-	-
13	377191.13	1326962.49	-	-
14	377184.07	1326962.51	-	0.1
1	377174.67	1326959.26	-	0.1



ДОКУМЕНТ ПОДПИСАН  
ЭЛЕКТРОННОЙ ПОДПИСЬЮ

Сертификат: 83997148184797998005552191040001978443  
Владелец: ПУБЛИЧНО-ПРАВОВАЯ КОМПАНИЯ  
РОСКАДАСТР  
Действителен: с 24.12.2025 по 19.03.2027

ПОЛНОЕ НАИМЕНОВАНИЕ ДОЛЖНОСТИ

инициалы, фамилия

## Земельный участок

вид объекта недвижимости

Лист № 3 раздела 4.2

Всего листов раздела 4.2: 11

Всего разделов: 8

Всего листов выписки: 56

18.05.2026г. № КУВИ-001/2026-65032329

Кадастровый номер:

76:23:050510:12

## Сведения о характерных точках границы части (частей) земельного участка

Учетный номер части: 76:23:050510:12/3

Система координат МСК-76

Номер точки	Координаты, м		Описание закрепления на местности	Средняя квадратичная погрешность определения координат характерных точек границ земельного участка, м
	X	Y		
1	2	3	4	5
1	377173.84	1326973.03	-	-
2	377173.8	1326971.02	-	-
3	377171.17	1326971.08	-	0.1
4	377170.57	1326971.3	-	0.1
5	377170.21	1326971.88	-	0.1
6	377169.63	1326974.74	-	-
7	377171.69	1326974.69	-	-
8	377172.02	1326973.06	-	0.1
1	377173.84	1326973.03	-	-
1	377156.79	1327023.28	-	-
2	377155.43	1327023.28	-	0.1
3	377131.86	1327026.21	-	0.1
4	377086	1327025.81	-	0.1
5	377085.29	1327026.1	-	0.1
6	377084.99	1327026.8	-	0.1
7	377085.31	1327027.54	-	0.1
8	377085.99	1327027.81	-	0.1
9	377131.97	1327028.21	-	0.1
10	377155.56	1327025.28	-	0.1
11	377156.75	1327025.28	-	-
1	377156.79	1327023.28	-	-



ДОКУМЕНТ ПОДПИСАН  
ЭЛЕКТРОННОЙ ПОДПИСЬЮ

Сертификат: 83997148184797998005552191040001978443  
Владелец: ПУБЛИЧНО-ПРАВОВАЯ КОМПАНИЯ  
РОСКАДАСТР  
Действителен: с 24.12.2025 по 19.03.2027

ПОЛНОЕ НАИМЕНОВАНИЕ ДОЛЖНОСТИ

инициалы, фамилия

Земельный участок			
вид объекта недвижимости			

Лист № 4 раздела 4.2	Всего листов раздела 4.2: 11	Всего разделов: 8	Всего листов выписки: 56
----------------------	------------------------------	-------------------	--------------------------

18.05.2026г. № КУВИ-001/2026-65032329

Кадастровый номер: 76:23:050510:12

Сведения о характерных точках границы части (частей) земельного участка

Учетный номер части: 76:23:050510:12/4

Система координат МСК-76

Номер точки	Координаты, м		Описание закрепления на местности	Средняя квадратичная погрешность определения координат характерных точек границ земельного участка, м
	X	Y		
1	2	3	4	5
1	377040.44	1327012.99	-	0.3
2	377040.34	1327019.68	-	0.3
3	377040.26	1327025.36	-	-
4	377040.59	1327013.38	-	0.1
1	377040.44	1327012.99	-	0.3



ДОКУМЕНТ ПОДПИСАН  
ЭЛЕКТРОННОЙ ПОДПИСЬЮ

Сертификат: 83997148184797998005552191040001978443

Владелец: ПУБЛИЧНО-ПРАВОВАЯ КОМПАНИЯ

РОСКАДАСТР

Действителен: с 24.12.2025 по 19.03.2027

ПОЛНОЕ НАИМЕНОВАНИЕ ДОЛЖНОСТИ

инициалы, фамилия

## Земельный участок

вид объекта недвижимости

Лист № 5 раздела 4.2

Всего листов раздела 4.2: 11

Всего разделов: 8

Всего листов выписки: 56

18.05.2026г. № КУВИ-001/2026-65032329

Кадастровый номер:

76:23:050510:12

## Сведения о характерных точках границы части (частей) земельного участка

Учетный номер части: 76:23:050510:12/5

Система координат МСК-76

Номер точки	Координаты, м		Описание закрепления на местности	Средняя квадратичная погрешность определения координат характерных точек границ земельного участка, м
	X	Y		
1	2	3	4	5
1	377040.41	1327015.26	-	-
2	377040.34	1327019.68	-	0.3
3	377040.22	1327027.88	-	0.3
4	377041.26	1327027.91	-	-
5	377041.26	1327026.12	-	0.1
6	377040.49	1327015.44	-	0.1
1	377040.41	1327015.26	-	-



ДОКУМЕНТ ПОДПИСАН  
ЭЛЕКТРОННОЙ ПОДПИСЬЮ

Сертификат: 83997148184797998005552191040001978443

Владелец: ПУБЛИЧНО-ПРАВОВАЯ КОМПАНИЯ

РОСКАДАСТР

Действителен: с 24.12.2025 по 19.03.2027

ПОЛНОЕ НАИМЕНОВАНИЕ ДОЛЖНОСТИ

инициалы, фамилия

## Земельный участок

вид объекта недвижимости

Лист № 6 раздела 4.2

Всего листов раздела 4.2: 11

Всего разделов: 8

Всего листов выписки: 56

18.05.2026г. № КУВИ-001/2026-65032329

Кадастровый номер:

76:23:050510:12

## Сведения о характерных точках границы части (частей) земельного участка

Учетный номер части: 76:23:050510:12/6

Система координат МСК-76

Номер точки	Координаты, м		Описание закрепления на местности	Средняя квадратичная погрешность определения координат характерных точек границ земельного участка, м
	X	Y		
1	2	3	4	5
1	377173.74	1326967.92	-	0.2
2	377183.67	1326967.71	-	0.2
3	377183.77	1326972.93	-	0.2
4	377173.84	1326973.14	-	0.2
1	377173.74	1326967.92	-	0.2
1	377191.56	1326974.16	-	0.1
2	377190.94	1326957.28	-	-
3	377163.91	1326957.41	-	0.1
4	377164.14	1326974.94	-	-
5	377168.2	1326974.78	-	0.1
1	377191.56	1326974.16	-	0.1



ДОКУМЕНТ ПОДПИСАН  
ЭЛЕКТРОННОЙ ПОДПИСЬЮ

Сертификат: 83997148184797998005552191040001978443

Владелец: ПУБЛИЧНО-ПРАВОВАЯ КОМПАНИЯ

РОСКАДАСТР

Действителен: с 24.12.2025 по 19.03.2027

ПОЛНОЕ НАИМЕНОВАНИЕ ДОЛЖНОСТИ

инициалы, фамилия

Земельный участок			
вид объекта недвижимости			
Лист № 7 раздела 4.2	Всего листов раздела 4.2: 11	Всего разделов: 8	Всего листов выписки: 56

18.05.2026г. № КУВИ-001/2026-65032329

Кадастровый номер: 76:23:050510:12

Сведения о характерных точках границы части (частей) земельного участка				
Учетный номер части: 76:23:050510:12/7				
Система координат МСК-76				
Номер точки	Координаты, м		Описание закрепления на местности	Средняя квадратичная погрешность определения координат характерных точек границ земельного участка, м
	X	Y		
1	2	3	4	5
1	377040.3	1327022.33	-	-
2	377040.27	1327024.33	-	-
3	377092.5	1327024.63	-	0.1
4	377093.09	1327024.44	-	0.1
5	377093.46	1327023.95	-	0.1
6	377093.46	1327023.33	-	0.1
7	377093.1	1327022.83	-	0.1
8	377092.51	1327022.63	-	0.1
1	377040.3	1327022.33	-	-



ДОКУМЕНТ ПОДПИСАН  
ЭЛЕКТРОННОЙ ПОДПИСЬЮ

Сертификат: 83997148184797998005552191040001978443  
Владелец: ПУБЛИЧНО-ПРАВОВАЯ КОМПАНИЯ  
РОСКАДАСТР  
Действителен: с 24.12.2025 по 19.03.2027

ПОЛНОЕ НАИМЕНОВАНИЕ ДОЛЖНОСТИ

инициалы, фамилия

## Земельный участок

## вид объекта недвижимости

Лист № 8 раздела 4.2

Всего листов раздела 4.2: 11

Всего разделов: 8

Всего листов выписки: 56

18.05.2026г. № КУВИ-001/2026-65032329

Кадастровый номер:

76:23:050510:12

## Сведения о характерных точках границы части (частей) земельного участка

Учетный номер части: 76:23:050510:12/8

## Система координат

Номер точки	Координаты, м		Описание закрепления на местности	Средняя квадратичная погрешность определения координат характерных точек границ земельного участка, м
	X	Y		
1	2	3	4	5
1	377179.45	1326974.48	-	-
2	377177.45	1326974.53	-	-
3	377177.45	1326973.06	-	-
4	377178.1	1326973.05	-	-
5	377179.45	1326973.05	-	-
6	377179.45	1326974.48	-	-



ДОКУМЕНТ ПОДПИСАН  
ЭЛЕКТРОННОЙ ПОДПИСЬЮ

Сертификат: 83997148184797998005552191040001978443  
Владелец: ПУБЛИЧНО-ПРАВОВАЯ КОМПАНИЯ  
РОСКАДАСТР  
Действителен: с 24.12.2025 по 19.03.2027

ПОЛНОЕ НАИМЕНОВАНИЕ ДОЛЖНОСТИ

инициалы, фамилия

## Земельный участок

вид объекта недвижимости

Лист № 9 раздела 4.2

Всего листов раздела 4.2: 11

Всего разделов: 8

Всего листов выписки: 56

18.05.2026г. № КУВИ-001/2026-65032329

Кадастровый номер:

76:23:050510:12

## Сведения о характерных точках границы части (частей) земельного участка

Учетный номер части: 76:23:050510:12/9

## Система координат

Номер точки	Координаты, м		Описание закрепления на местности	Средняя квадратичная погрешность определения координат характерных точек границ земельного участка, м
	X	Y		
1	2	3	4	5
1	377179.45	1326974.48	-	-
2	377177.45	1326974.53	-	-
3	377177.45	1326973.06	-	-
4	377178.1	1326973.05	-	-
5	377179.45	1326973.05	-	-
6	377179.45	1326974.48	-	-



ДОКУМЕНТ ПОДПИСАН  
ЭЛЕКТРОННОЙ ПОДПИСЬЮ

Сертификат: 83997148184797998005552191040001978443  
Владелец: ПУБЛИЧНО-ПРАВОВАЯ КОМПАНИЯ  
РОСКАДАСТР  
Действителен: с 24.12.2025 по 19.03.2027

ПОЛНОЕ НАИМЕНОВАНИЕ ДОЛЖНОСТИ

инициалы, фамилия

## Земельный участок

вид объекта недвижимости

Лист № 10 раздела 4.2

Всего листов раздела 4.2: 11

Всего разделов: 8

Всего листов выписки: 56

18.05.2026г. № КУВИ-001/2026-65032329

Кадастровый номер:

76:23:050510:12

## Сведения о характерных точках границы части (частей) земельного участка

Учетный номер части: 76:23:050510:12/10

## Система координат

Номер точки	Координаты, м		Описание закрепления на местности	Средняя квадратичная погрешность определения координат характерных точек границ земельного участка, м
	X	Y		
1	2	3	4	5
1	377191.29	1326966.73	-	-
2	377191.36	1326968.78	-	-
3	377184.07	1326967.47	-	-
4	377180.47	1326967.38	-	-
5	377178.66	1326967.33	-	-
6	377178.63	1326967.81	-	-
7	377176.63	1326967.82	-	-
8	377176.72	1326966.26	-	-
9	377177.89	1326965.3	-	-
10	377180.52	1326965.38	-	-
11	377184.28	1326965.47	-	-
12	377191.29	1326966.73	-	-



ДОКУМЕНТ ПОДПИСАН  
ЭЛЕКТРОННОЙ ПОДПИСЬЮ

Сертификат: 83997148184797998005552191040001978443  
Владелец: ПУБЛИЧНО-ПРАВОВАЯ КОМПАНИЯ  
РОСКАДАСТР  
Действителен: с 24.12.2025 по 19.03.2027

ПОЛНОЕ НАИМЕНОВАНИЕ ДОЛЖНОСТИ

инициалы, фамилия

## Земельный участок

вид объекта недвижимости

Лист № 11 раздела 4.2

Всего листов раздела 4.2: 11

Всего разделов: 8

Всего листов выписки: 56

18.05.2026г. № КУВИ-001/2026-65032329

Кадастровый номер:

76:23:050510:12

## Сведения о характерных точках границы части (частей) земельного участка

Учетный номер части: 76:23:050510:12/11

## Система координат

Номер точки	Координаты, м		Описание закрепления на местности	Средняя квадратичная погрешность определения координат характерных точек границ земельного участка, м
	X	Y		
1	2	3	4	5
1	377191.29	1326966.73	-	-
2	377191.36	1326968.78	-	-
3	377184.07	1326967.47	-	-
4	377180.47	1326967.38	-	-
5	377178.66	1326967.33	-	-
6	377178.63	1326967.81	-	-
7	377176.63	1326967.82	-	-
8	377176.72	1326966.26	-	-
9	377177.89	1326965.3	-	-
10	377180.52	1326965.38	-	-
11	377184.28	1326965.47	-	-
12	377191.29	1326966.73	-	-



ДОКУМЕНТ ПОДПИСАН  
ЭЛЕКТРОННОЙ ПОДПИСЬЮ

Сертификат: 83997148184797998005552191040001978443

Владелец: ПУБЛИЧНО-ПРАВОВАЯ КОМПАНИЯ

РОСКАДАСТР

Действителен: с 24.12.2025 по 19.03.2027

ПОЛНОЕ НАИМЕНОВАНИЕ ДОЛЖНОСТИ

инициалы, фамилия

**Филиал публично-правовой компании "Роскадастр" по Ярославской области**

полное наименование органа регистрации прав

Выписка из Единого государственного реестра недвижимости об объекте недвижимости


**Сведения о характеристиках объекта недвижимости**

На основании запроса от 13.05.2026, поступившего на рассмотрение 13.05.2026, сообщаем, что согласно записям Единого государственного реестра недвижимости:

Раздел 1 Лист 1

Здание			
вид объекта недвижимости			
Лист № 1 раздела 1	Всего листов раздела 1: 2	Всего разделов: 4	Всего листов выписки: 8
18.05.2026г. № КУВИ-001/2026-65027030			
Кадастровый номер:	76:23:010101:14054		
Номер кадастрового квартала:	76:23:050401		
Дата присвоения кадастрового номера:	01.07.2012		

Ранее присвоенный государственный учетный номер:	Инвентарный номер 22907; Условный номер 76-76-22/013/2010-118
Адрес:	Российская Федерация, Ярославская область, городской округ город Ярославль, город Ярославль, улица Автозаводская, дом 21
Площадь:	3970.8
Назначение:	Жилой дом
Наименование:	Общежитие
Количество этажей, в том числе подземных этажей:	5, в том числе подземных 0
Материал наружных стен:	Кирпичные
Год ввода в эксплуатацию по завершении строительства:	данные отсутствуют
Год завершения строительства:	1970
Кадастровая стоимость, руб.:	168539970.67
Кадастровые номера иных объектов недвижимости, в пределах которых расположен объект недвижимости:	76:23:050401:14
Кадастровые номера помещений, машино-мест, расположенных в здании или сооружении:	данные отсутствуют
Кадастровые номера объектов недвижимости, из которых образован объект недвижимости:	данные отсутствуют
Кадастровые номера образованных объектов недвижимости:	данные отсутствуют
Сведения о включении объекта недвижимости в состав предприятия как имущественного комплекса:	данные отсутствуют
Сведения о включении объекта недвижимости в состав единого недвижимого комплекса:	данные отсутствуют




ДОКУМЕНТ ПОДПИСАН  
ЭЛЕКТРОННОЙ ПОДПИСЬЮ

Сертификат: 83997148184797998005552191040001978443  
Владелец: ПУБЛИЧНО-ПРАВОВАЯ КОМПАНИЯ  
РОСКАДАСТР  
Действителен: с 24.12.2025 по 19.03.2027

ПОЛНОЕ НАИМЕНОВАНИЕ ДОЛЖНОСТИ	инициалы, фамилия
-------------------------------	-------------------

Здание			
вид объекта недвижимости			
Лист № 2 раздела 1	Всего листов раздела 1: 2	Всего разделов: 4	Всего листов выписки: 8
18.05.2026г. № КУВИ-001/2026-65027030			
Кадастровый номер:		76:23:010101:14054	
Виды разрешенного использования:		данные отсутствуют	
Сведения о включении объекта недвижимости в реестр объектов культурного наследия:		данные отсутствуют	
Сведения о кадастровом инженере:		дата завершения кадастровых работ: 16.05.2005  Лейман Денис Викторович, № 1198, в Ассоциация саморегулируемая организация «Балтийское объединение кадастровых инженеров», СНИЛС 06167975799, договор на выполнение кадастровых работ от 11.11.2025 № б/н, дата завершения кадастровых работ: 26.11.2025	
Сведения о признании многоквартирного дома аварийным и подлежащим сносу или реконструкции и (или) о признании жилого помещения, в том числе жилого дома, непригодным для проживания:		данные отсутствуют	
Статус записи об объекте недвижимости:		Сведения об объекте недвижимости имеют статус "актуальные, ранее учтенные"	
Особые отметки:		Сведения, необходимые для заполнения разделов: 6 - Сведения о частях объекта недвижимости; 7 - Перечень помещений, машино-мест, расположенных в здании, сооружении; 8 - План расположения помещения, машино-места на этаже (плане этажа), отсутствуют.	
Получатель выписки:		Углов Владимир Николаевич, действующий(ая) на основании документа "" от имени заявителя ГОСУДАРСТВЕННОЕ ПРОФЕССИОНАЛЬНОЕ ОБРАЗОВАТЕЛЬНОЕ УЧРЕЖДЕНИЕ ЯРОСЛАВСКОЙ ОБЛАСТИ "ЯРОСЛАВСКИЙ ТЕХНОЛОГО-ЭКОНОМИЧЕСКИЙ КОЛЛЕДЖ", 7605007420	

полное наименование должности	 <p>ДОКУМЕНТ ПОДПИСАН ЭЛЕКТРОННОЙ ПОДПИСЬЮ</p> <p>Сертификат: 83997148184797998005552191040001978443 Владелец: ПУБЛИЧНО-ПРАВОВАЯ КОМПАНИЯ РОСКАДАСТР Действителен: с 24.12.2025 по 19.03.2027</p>	инициалы, фамилия
-------------------------------	--	-------------------

Выписка из Единого государственного реестра недвижимости об объекте недвижимости  
Сведения о зарегистрированных правах

Здание			
вид объекта недвижимости			
Лист № 1 раздела 2	Всего листов раздела 2: 2	Всего разделов: 4	Всего листов выписки: 8
18.05.2026г. № КУВИ-001/2026-65027030			
Кадастровый номер:		76:23:010101:14054	
1	Правообладатель (правообладатели):	1.1	ГОСУДАРСТВЕННОЕ ПРОФЕССИОНАЛЬНОЕ ОБРАЗОВАТЕЛЬНОЕ УЧРЕЖДЕНИЕ ЯРОСЛАВСКОЙ ОБЛАСТИ ЯРОСЛАВСКИЙ ТЕХНОЛОГО-ЭКОНОМИЧЕСКИЙ КОЛЛЕДЖ, ИНН: 7605007420, ОГРН: 1027600790502
	Сведения о возможности предоставления третьим лицам персональных данных физического лица:	1.1.1	данные отсутствуют
2	Вид, номер, дата и время государственной регистрации права:	2.1	Оперативное управление 76-76-22/013/2010-124 15.06.2010 00:00:00
3	Сведения об осуществлении государственной регистрации сделки, права без необходимого в силу закона согласия третьего лица, органа:	3.1	данные отсутствуют
4	Ограничение прав и обременение объекта недвижимости:	не зарегистрировано	
1	Правообладатель (правообладатели):	1.2	Ярославская область
	Сведения о возможности предоставления третьим лицам персональных данных физического лица:	1.2.1	данные отсутствуют
2	Вид, номер, дата и время государственной регистрации права:	2.2	Собственность 76-76-22/013/2010-118 11.06.2010 00:00:00
3	Сведения об осуществлении государственной регистрации сделки, права без необходимого в силу закона согласия третьего лица, органа:	3.2	данные отсутствуют
4	Ограничение прав и обременение объекта недвижимости:	не зарегистрировано	
5	Договоры участия в долевом строительстве:	не зарегистрировано	
6	Заявленные в судебном порядке права требования:	данные отсутствуют	
7	Сведения о возможности предоставления третьим лицам персональных данных физического лица:	данные отсутствуют	
8	Сведения о возражении в отношении зарегистрированного права:	данные отсутствуют	
9	Сведения о наличии решения об изъятии объекта недвижимости для государственных и муниципальных нужд:	данные отсутствуют	




ДОКУМЕНТ ПОДПИСАН  
ЭЛЕКТРОННОЙ ПОДПИСЬЮ

Сертификат: 83997148184797998005552191040001978443  
Владелец: ПУБЛИЧНО-ПРАВОВАЯ КОМПАНИЯ  
РОСКАДАСТР  
Действителен: с 24.12.2025 по 19.03.2027

полное наименование должности

инициалы, фамилия

Здание		
вид объекта недвижимости		
Лист № 2 раздела 2	Всего листов раздела 2: 2	Всего разделов: 4
Всего листов выписки: 8		
18.05.2026г. № КУВИ-001/2026-65027030		
Кадастровый номер:	76:23:010101:14054	
10	Сведения о невозможности государственной регистрации без личного участия правообладателя или его законного представителя:	данные отсутствуют
11	Правопритязания и сведения о наличии поступивших, но не рассмотренных заявлений о проведении государственной регистрации права (перехода, прекращения права), ограничения права или обременения объекта недвижимости, сделки в отношении объекта недвижимости:	отсутствуют

ПОЛНОЕ НАИМЕНОВАНИЕ ДОЛЖНОСТИ	 <p>ДОКУМЕНТ ПОДПИСАН ЭЛЕКТРОННОЙ ПОДПИСЬЮ</p> <p>Сертификат: 83997148184797998005552191040001978443 Владелец: ПУБЛИЧНО-ПРАВОВАЯ КОМПАНИЯ РОСКАДАСТР Действителен: с 24.12.2025 по 19.03.2027</p>	инициалы, фамилия
-------------------------------	--	-------------------

Выписка из Единого государственного реестра недвижимости об объекте недвижимости  
 Описание местоположения объекта недвижимости

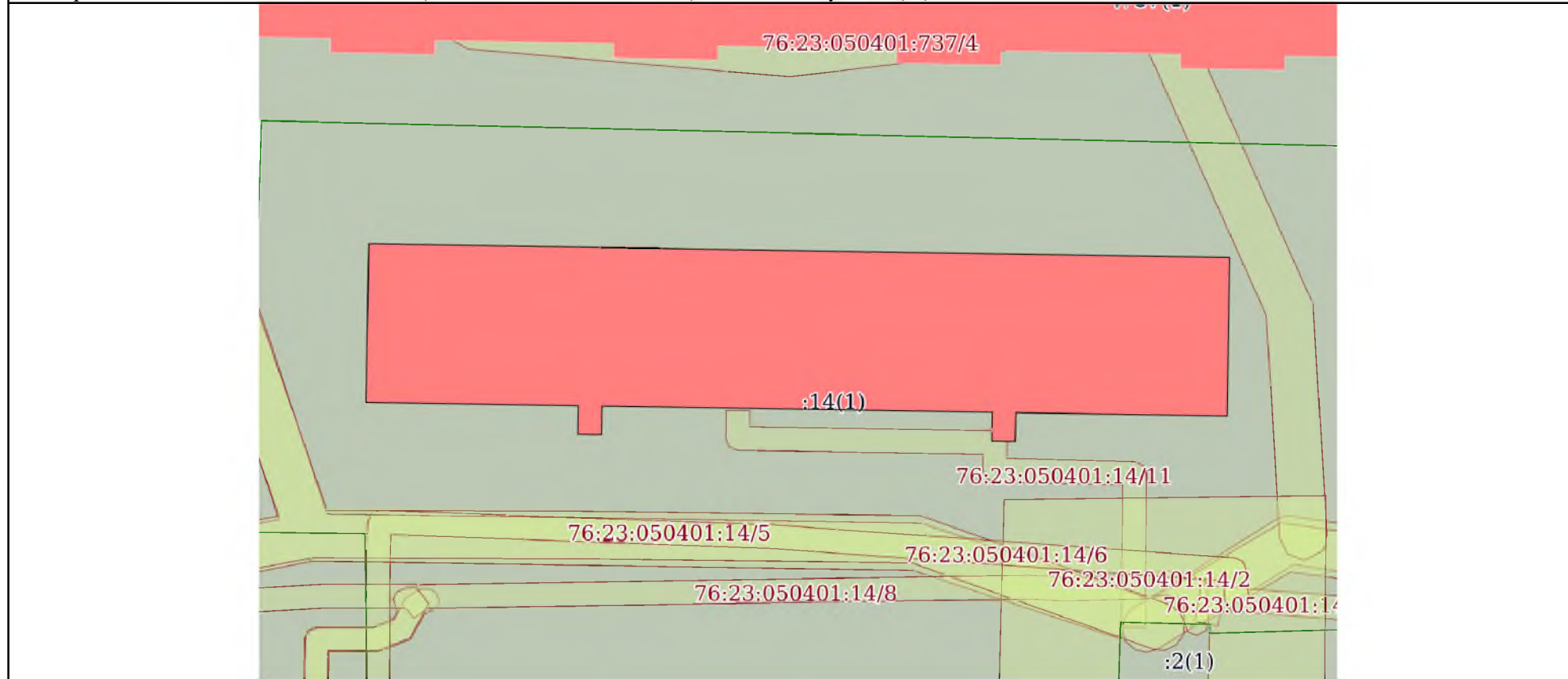
Здание			
вид объекта недвижимости			

Лист № 1 раздела 5	Всего листов раздела 5: 1	Всего разделов: 4	Всего листов выписки: 8
--------------------	---------------------------	-------------------	-------------------------

18.05.2026г. № КУВИ-001/2026-65027030


Кадастровый номер: 76:23:010101:14054

Схема расположения объекта недвижимости (части объекта недвижимости) на земельном участке(ах)



Масштаб 1:500      Условные обозначения:

ПОЛНОЕ НАИМЕНОВАНИЕ ДОЛЖНОСТИ		инициалы, фамилия
-------------------------------	--	-------------------



ДОКУМЕНТ ПОДПИСАН  
 ЭЛЕКТРОННОЙ ПОДПИСЬЮ

Сертификат: 83997148184797998005552191040001978443  
 Владелец: ПУБЛИЧНО-ПРАВОВАЯ КОМПАНИЯ  
 РОСКАДАСТР  
 Действителен: с 24.12.2025 по 19.03.2027

Выписка из Единого государственного реестра недвижимости об объекте недвижимости  
Описание местоположения объекта недвижимости

Здание			
вид объекта недвижимости			
Лист № 1 раздела 5.1	Всего листов раздела 5.1: 3	Всего разделов: 4	Всего листов выписки: 8
18.05.2026г. № КУВИ-001/2026-65027030			
Кадастровый номер:		76:23:010101:14054	

1. Сведения о координатах характерных точек контура объекта недвижимости						
Система координат МСК-76, зона I						
Номер точки	Координаты, м		Радиус, м	Средняя квадратическая погрешность определения координат характерных точек контура, м	Глубина, высота, м	
	X	Y			H1	H2
1	2	3	4	5	6	7
1	377515.53	1327228.59	-	0.1	данные отсутствуют	данные отсутствуют
2	377514.37	1327301.44	-	0.1	данные отсутствуют	данные отсутствуют
3	377500.97	1327301.23	-	0.1	данные отсутствуют	данные отсутствуют
4	377501.25	1327283.33	-	0.1	данные отсутствуют	данные отсутствуют
5	377498.83	1327283.29	-	0.1	данные отсутствуют	данные отсутствуют
6	377498.86	1327281.29	-	0.1	данные отсутствуют	данные отсутствуют
7	377501.28	1327281.33	-	0.1	данные отсутствуют	данные отсутствуют
8	377501.81	1327248.32	-	0.1	данные отсутствуют	данные отсутствуют
9	377499.39	1327248.28	-	0.1	данные отсутствуют	данные отсутствуют
10	377499.42	1327246.28	-	0.1	данные отсутствуют	данные отсутствуют
11	377501.84	1327246.32	-	0.1	данные отсутствуют	данные отсутствуют
12	377502.13	1327228.37	-	0.1	данные отсутствуют	данные отсутствуют



ДОКУМЕНТ ПОДПИСАН  
ЭЛЕКТРОННОЙ ПОДПИСЬЮ

Сертификат: 83997148184797998005552191040001978443  
Владелец: ПУБЛИЧНО-ПРАВОВАЯ КОМПАНИЯ  
РОСКАДАСТР  
Действителен: с 24.12.2025 по 19.03.2027

ПОЛНОЕ НАИМЕНОВАНИЕ ДОЛЖНОСТИ

ИНИЦИАЛЫ, ФАМИЛИЯ

Здание					
вид объекта недвижимости					
Лист № 2 раздела 5.1		Всего листов раздела 5.1: 3		Всего разделов: 4	
18.05.2026г. № КУВИ-001/2026-65027030					
Кадастровый номер:			76:23:010101:14054		
1	377515.53	1327228.59	-	0.1	данные отсутствуют
2. Сведения о предельных высоте и глубине конструктивных элементов объекта недвижимости					
Предельная глубина конструктивных элементов объекта недвижимости, м				данные отсутствуют	
Предельная высота конструктивных элементов объекта недвижимости, м				данные отсутствуют	



ДОКУМЕНТ ПОДПИСАН  
ЭЛЕКТРОННОЙ ПОДПИСЬЮ

Сертификат: 83997148184797998005552191040001978443  
Владелец: ПУБЛИЧНО-ПРАВОВАЯ КОМПАНИЯ  
РОСКАДАСТР  
Действителен: с 24.12.2025 по 19.03.2027

ПОЛНОЕ НАИМЕНОВАНИЕ ДОЛЖНОСТИ

инициалы, фамилия

Здание			
вид объекта недвижимости			
Лист № 3 раздела 5.1	Всего листов раздела 5.1: 3	Всего разделов: 4	Всего листов выписки: 8

18.05.2026г. № КУВИ-001/2026-65027030

Кадастровый номер: 76:23:010101:14054

3. Сведения о характерных точках пересечения контура объекта недвижимости с контуром (контурами) иных зданий, сооружений, объектов незавершенного строительства

Система координат 76.1

Номера характерных точек контура	Координаты, м		Средняя квадратическая погрешность определения координат характерных точек контура, м	Глубина, высота, м		Кадастровые номера иных объектов недвижимости, с контурами которых пересекается контур данного объекта недвижимости
	X	Y		H1	H2	
1	2	3	4	5	6	7
данные отсутствуют	данные отсутствуют	данные отсутствуют	данные отсутствуют	данные отсутствуют	данные отсутствуют	данные отсутствуют



ДОКУМЕНТ ПОДПИСАН  
ЭЛЕКТРОННОЙ ПОДПИСЬЮ

Сертификат: 83997148184797998005552191040001978443  
Владелец: ПУБЛИЧНО-ПРАВОВАЯ КОМПАНИЯ  
РОСКАДАСТР  
Действителен: с 24.12.2025 по 19.03.2027

ПОЛНОЕ НАИМЕНОВАНИЕ ДОЛЖНОСТИ

инициалы, фамилия

**Филиал публично-правовой компании "Роскадастр" по Ярославской области**

полное наименование органа регистрации прав

Выписка из Единого государственного реестра недвижимости об объекте недвижимости

**Сведения о характеристиках объекта недвижимости**

На основании запроса от 13.05.2026, поступившего на рассмотрение 13.05.2026, сообщаем, что согласно записям Единого государственного реестра недвижимости:


Раздел 1 Лист 1

Земельный участок			
вид объекта недвижимости			

Лист № 1 раздела 1	Всего листов раздела 1: 5	Всего разделов: 8	Всего листов выписки: 48
--------------------	---------------------------	-------------------	--------------------------

18.05.2026г. № КУВИ-001/2026-65035478	
Кадастровый номер:	76:23:050401:14
Номер кадастрового квартала:	76:23:050401
Дата присвоения кадастрового номера:	28.11.2005

Ранее присвоенный государственный учетный номер:	Кадастровый номер 76:23:050401:0014
Местоположение:	Местоположение установлено относительно ориентира, расположенного в границах участка. Почтовый адрес ориентира: обл. Ярославская, г. Ярославль, ул. Автозаводская, дом №21.
Площадь:	4121
Кадастровая стоимость, руб.:	30687809.49
Кадастровые номера расположенных в пределах земельного участка объектов недвижимости:	76:23:010101:14054
Кадастровые номера объектов недвижимости, из которых образован объект недвижимости:	данные отсутствуют
Кадастровые номера образованных объектов недвижимости:	данные отсутствуют
Категория земель:	Земли населенных пунктов
Виды разрешенного использования:	для эксплуатации здания общежития
Сведения о кадастровом инженере:	данные отсутствуют
Сведения о лесах, водных объектах и об иных природных объектах, расположенных в пределах земельного участка:	данные отсутствуют

полное наименование должности		ДОКУМЕНТ ПОДПИСАН ЭЛЕКТРОННОЙ ПОДПИСЬЮ	инициалы, фамилия
	<small>Сертификат: 83997148184797998005552191040001978443 Владелец: ПУБЛИЧНО-ПРАВОВАЯ КОМПАНИЯ РОСКАДАСТР Действителен: с 24.12.2025 по 19.03.2027</small>		

Земельный участок			
вид объекта недвижимости			
Лист № 2 раздела 1	Всего листов раздела 1: 5	Всего разделов: 8	Всего листов выписки: 48
18.05.2026г. № КУВИ-001/2026-65035478			
Кадастровый номер:		76:23:050401:14	
Сведения о том, что земельный участок полностью расположен в границах зоны с особыми условиями использования территории, территории объекта культурного наследия, сельскохозяйственного угодья в составе земель сельскохозяйственного назначения, публичного сервитута		Земельный участок полностью расположен в границах зоны с реестровым номером 76:00-6.776 от 08.06.2022, ограничение использования земельного участка в пределах зоны: В соответствии с Приказом Министерства транспорта Российской Федерации Федерального агентства воздушного транспорта об установлении приаэродромной территории аэродрома гражданской авиации от 23.11.2023г. № 1062-П., вид/наименование: Часть приаэродромной территории аэродрома Ярославль (Туношна) (подзона 5), решения: 1. дата решения: 23.11.2023, номер решения: 1062-П, наименование ОГВ/ОМСУ: Министерство транспорта Российской Федерации (МИНТРАНС РОССИИ) Федеральное агентство воздушного транспорта (РОСАВИАЦИЯ) 2. дата решения: 19.01.2024, номер решения: 54-п, наименование ОГВ/ОМСУ: Министерство транспорта Российской Федерации (МИНТРАНС РОССИИ) Федеральное агентство воздушного транспорта (РОСАВИАЦИЯ)	
Сведения о том, что земельный участок расположен в границах особой экономической зоны, территории опережающего развития, зоны территориального развития в Российской Федерации, игровой зоны:		данные отсутствуют	
Сведения о том, что земельный участок расположен в границах особо охраняемой природной территории, Байкальской природной территории и ее экологических зон, лесопарковом зеленом поясе, охотничьего угодья, лесничества:		данные отсутствуют	
Сведения о расположении земельного участка и (или) расположенного на нем объекта недвижимости в границах территории, в отношении которой принято решение о резервировании земель для государственных или муниципальных нужд:		данные отсутствуют	
Сведения о результатах проведения государственного земельного надзора:		данные отсутствуют	
Сведения о расположении земельного участка в границах территории, в отношении которой утвержден проект межевания территории:		данные отсутствуют	
Условный номер земельного участка:		данные отсутствуют	



ДОКУМЕНТ ПОДПИСАН  
ЭЛЕКТРОННОЙ ПОДПИСЬЮ

Сертификат: 83997148184797998005552191040001978443

Владелец: ПУБЛИЧНО-ПРАВОВАЯ КОМПАНИЯ

РОСКАДАСТР

Действителен: с 24.12.2025 по 19.03.2027

ПОЛНОЕ НАИМЕНОВАНИЕ ДОЛЖНОСТИ

ИНИЦИАЛЫ, ФАМИЛИЯ

Земельный участок			
вид объекта недвижимости			
Лист № 3 раздела 1	Всего листов раздела 1: 5	Всего разделов: 8	Всего листов выписки: 48

18.05.2026г. № КУВИ-001/2026-65035478

Кадастровый номер: 76:23:050401:14

Сведения о принятии акта и (или) заключении договора, предусматривающих предоставление в соответствии с земельным законодательством исполнительным органом государственным органом власти или органом местного самоуправления, находящегося в государственной или муниципальной собственности земельного участка для строительства наемного дома социального использования или наемного дома коммерческого использования:	данные отсутствуют
Сведения о том, что земельный участок или земельные участки образованы на основании решения об изъятии земельного участка и (или) расположенного на нем объекта недвижимости для государственных или муниципальных нужд:	данные отсутствуют
Сведения о том, что земельный участок образован из земель или земельного участка, государственная собственность на которые не разграничена:	данные отсутствуют
Сведения о наличии земельного спора о местоположении границ земельных участков:	данные отсутствуют
Статус записи об объекте недвижимости:	Сведения об объекте недвижимости имеют статус "актуальные, ранее учтенные"
Особые отметки:	Сведения об ограничениях права на объект недвижимости, обременениях данного объекта, не зарегистрированных в реестре прав, ограничений прав и обременений недвижимого имущества: вид ограничения (обременения): ограничения прав на земельный участок, предусмотренные статьей 56 Земельного кодекса Российской Федерации; срок действия: с 09.03.2016; реквизиты документа-основания: карта (план) от 09.12.2013 № -. вид ограничения (обременения): ограничения прав на земельный участок, предусмотренные статьей 56 Земельного кодекса Российской Федерации; срок действия: с 17.12.2018; реквизиты документа-основания: постановление Правительства Российской Федерации от 24 февраля 2009г. №160 "О порядке установления охранных зон объектов электросетевого хозяйства и особых условий использования земельных участков, расположенных в границах таких зон" от 24.02.2009 № 160 выдан: Постановление Правительства Российской Федерации. вид ограничения (обременения): ограничения прав на земельный участок, предусмотренные статьей 56 Земельного кодекса Российской Федерации; срок действия: с 25.11.2019; реквизиты документа-основания: справка от 10.04.2019 № ЯР/31-1/50 выдан: Публичное акционерное общество «Межрегиональная распределительная сетевая компания Центра» (Филиал ПАО «МРСК Центра»-«Ярэнерго»). вид ограничения (обременения): ограничения прав



ДОКУМЕНТ ПОДПИСАН  
ЭЛЕКТРОННОЙ ПОДПИСЬЮ

Сертификат: 83997148184797998005552191040001978443

Владелец: ПУБЛИЧНО-ПРАВОВАЯ КОМПАНИЯ

РОСКАДАСТР

Действителен: с 24.12.2025 по 19.03.2027

ПОЛНОЕ НАИМЕНОВАНИЕ ДОЛЖНОСТИ

инициалы, фамилия

Земельный участок			
вид объекта недвижимости			
Лист № 4 раздела 1	Всего листов раздела 1: 5	Всего разделов: 8	Всего листов выписки: 48

18.05.2026г. № КУВИ-001/2026-65035478

Кадастровый номер:

76:23:050401:14

на земельный участок, предусмотренные статьей 56 Земельного кодекса Российской Федерации; срок действия: с 30.01.2020; реквизиты документа-основания: справка от 10.04.2019 № ЯР/31-1/49 выдан: Публичное акционерное общество «Межрегиональная распределительная сетевая компания Центра» (Филиал ПАО «МРСК Центра»-«Ярэнерго»). вид ограничения (обременения): ограничения прав на земельный участок, предусмотренные статьей 56 Земельного кодекса Российской Федерации; срок действия: с 30.01.2020; реквизиты документа-основания: справка от 10.04.2019 № ЯР/31-1/49 выдан: Публичное акционерное общество «Межрегиональная распределительная сетевая компания Центра» (Филиал ПАО «МРСК Центра»-«Ярэнерго»). вид ограничения (обременения): ограничения прав на земельный участок, предусмотренные статьей 56 Земельного кодекса Российской Федерации; срок действия: с 05.02.2020; реквизиты документа-основания: справка от 10.04.2019 № ЯР/31-1/50 выдан: Публичное акционерное общество «Межрегиональная распределительная сетевая компания Центра» (Филиал ПАО «МРСК Центра»-«Ярэнерго»). вид ограничения (обременения): ограничения прав на земельный участок, предусмотренные статьей 56 Земельного кодекса Российской Федерации; срок действия: с 12.05.2020; реквизиты документа-основания: акт приема-передачи объектов электросетевого хозяйства ОАО "Яргорэлектросеть" от 01.01.2015 № б/н выдан: ОАО "Ярэнерго". вид ограничения (обременения): ограничения прав на земельный участок, предусмотренные статьей 56 Земельного кодекса Российской Федерации; срок действия: с 15.05.2020; реквизиты документа-основания: справка от 10.04.2019 № ЯР/31-1/50 выдан: Публичное акционерное общество «Межрегиональная распределительная сетевая компания Центра» (Филиал ПАО «МРСК Центра»-«Ярэнерго»). вид ограничения (обременения): ограничения прав на земельный участок, предусмотренные статьей 56 Земельного кодекса Российской Федерации; срок действия: с 25.05.2020; реквизиты документа-основания: справка от 10.04.2019 № ЯР/31-1/50 выдан: Публичное акционерное общество «Межрегиональная распределительная сетевая компания Центра» (Филиал ПАО «МРСК Центра»-«Ярэнерго»). вид ограничения (обременения): ограничения прав на земельный участок, предусмотренные статьей 56 Земельного кодекса Российской Федерации; срок действия: с 25.05.2020; реквизиты документа-основания: справка от 10.04.2019 № ЯР/31-1/50 выдан: Публичное акционерное общество «Межрегиональная распределительная сетевая компания Центра» (Филиал ПАО «МРСК Центра»-«Ярэнерго»). вид ограничения (обременения): ограничения прав на земельный участок, предусмотренные статьей 56 Земельного кодекса Российской Федерации; срок действия: с 09.06.2024; реквизиты документа-основания: приказ "Об установлении приаэродромной территории аэродрома Ярославль (Туношна)" от 17.08.2020 № 1022-П выдан: Министерство транспорта



ДОКУМЕНТ ПОДПИСАН  
ЭЛЕКТРОННОЙ ПОДПИСЬЮ

Сертификат: 83997148184797998005552191040001978443

Владелец: ПУБЛИЧНО-ПРАВОВАЯ КОМПАНИЯ


РОСКАДАСТР

Действителен: с 24.12.2025 по 19.03.2027

ПОЛНОЕ НАИМЕНОВАНИЕ ДОЛЖНОСТИ

инициалы, фамилия

Земельный участок			
вид объекта недвижимости			
Лист № 5 раздела 1	Всего листов раздела 1: 5	Всего разделов: 8	Всего листов выписки: 48
18.05.2026г. № КУВИ-001/2026-65035478			
Кадастровый номер:		76:23:050401:14	
		Российской Федерации Федеральное агентство воздушного транспорта (Росавиация). вид ограничения (обременения): ограничения прав на земельный участок, предусмотренные статьей 56 Земельного кодекса Российской Федерации; срок действия: с 24.09.2024; реквизиты документа-основания: постановление "О порядке установления охранных зон объектов электросетевого хозяйства и особых условий использования земельных участков, расположенных в границах таких зон" от 24.02.2009 № 160 выдан: Правительство Российской Федерации.	
Получатель выписки:		Углов Владимир Николаевич, действующий(ая) на основании документа "" от имени заявителя ГОСУДАРСТВЕННОЕ ПРОФЕССИОНАЛЬНОЕ ОБРАЗОВАТЕЛЬНОЕ УЧРЕЖДЕНИЕ ЯРОСЛАВСКОЙ ОБЛАСТИ "ЯРОСЛАВСКИЙ ТЕХНОЛОГО-ЭКОНОМИЧЕСКИЙ КОЛЛЕДЖ", 7605007420	

ПОЛНОЕ НАИМЕНОВАНИЕ ДОЛЖНОСТИ	 <p>ДОКУМЕНТ ПОДПИСАН ЭЛЕКТРОННОЙ ПОДПИСЬЮ</p> <p>Сертификат: 83997148184797998005552191040001978443 Владелец: ПУБЛИЧНО-ПРАВОВАЯ КОМПАНИЯ РОСКАДАСТР Действителен: с 24.12.2025 по 19.03.2027</p>	инициалы, фамилия
-------------------------------	--	-------------------

## Выписка из Единого государственного реестра недвижимости об объекте недвижимости

## Сведения о зарегистрированных правах

Земельный участок			
вид объекта недвижимости			
Лист № 1 раздела 2	Всего листов раздела 2: 2	Всего разделов: 8	Всего листов выписки: 48
18.05.2026г. № КУВИ-001/2026-65035478			
Кадастровый номер:		76:23:050401:14	
1	Правообладатель (правообладатели):	1.1	Ярославская область
	Сведения о возможности предоставления третьим лицам персональных данных физического лица:	1.1.1	данные отсутствуют
2	Вид, номер, дата и время государственной регистрации права:	2.1	Собственность 76-76-01/223/2008-293 19.12.2008 00:00:00
3	Сведения об осуществлении государственной регистрации сделки, права без необходимого в силу закона согласия третьего лица, органа:	3.1	данные отсутствуют
4	Ограничение прав и обременение объекта недвижимости:	не зарегистрировано	
1	Правообладатель (правообладатели):	1.2	ГОСУДАРСТВЕННОЕ ПРОФЕССИОНАЛЬНОЕ ОБРАЗОВАТЕЛЬНОЕ УЧРЕЖДЕНИЕ ЯРОСЛАВСКОЙ ОБЛАСТИ ЯРОСЛАВСКИЙ ТЕХНОЛОГО-ЭКОНОМИЧЕСКИЙ КОЛЛЕДЖ, ИНН: 7605007420, ОГРН: 1027600790502
	Сведения о возможности предоставления третьим лицам персональных данных физического лица:	1.2.1	данные отсутствуют
2	Вид, номер, дата и время государственной регистрации права:	2.2	Постоянное (бессрочное) пользование 76-76-01/111/2006-174 18.04.2006 00:00:00
3	Сведения об осуществлении государственной регистрации сделки, права без необходимого в силу закона согласия третьего лица, органа:	3.2	данные отсутствуют
4	Ограничение прав и обременение объекта недвижимости:	не зарегистрировано	
5	Договоры участия в долевом строительстве:	не зарегистрировано	
6	Заявленные в судебном порядке права требования:	данные отсутствуют	
7	Сведения о возможности предоставления третьим лицам персональных данных физического лица:	данные отсутствуют	
8	Сведения о возражении в отношении зарегистрированного права:	данные отсутствуют	
9	Сведения о наличии решения об изъятии объекта недвижимости для государственных и муниципальных нужд:	данные отсутствуют	



ДОКУМЕНТ ПОДПИСАН  
ЭЛЕКТРОННОЙ ПОДПИСЬЮ

Сертификат: 83997148184797998005552191040001978443

Владелец: ПУБЛИЧНО-ПРАВОВАЯ КОМПАНИЯ


РОСКАДАСТР

Действителен: с 24.12.2025 по 19.03.2027

ПОЛНОЕ НАИМЕНОВАНИЕ ДОЛЖНОСТИ

ИНИЦИАЛЫ, ФАМИЛИЯ

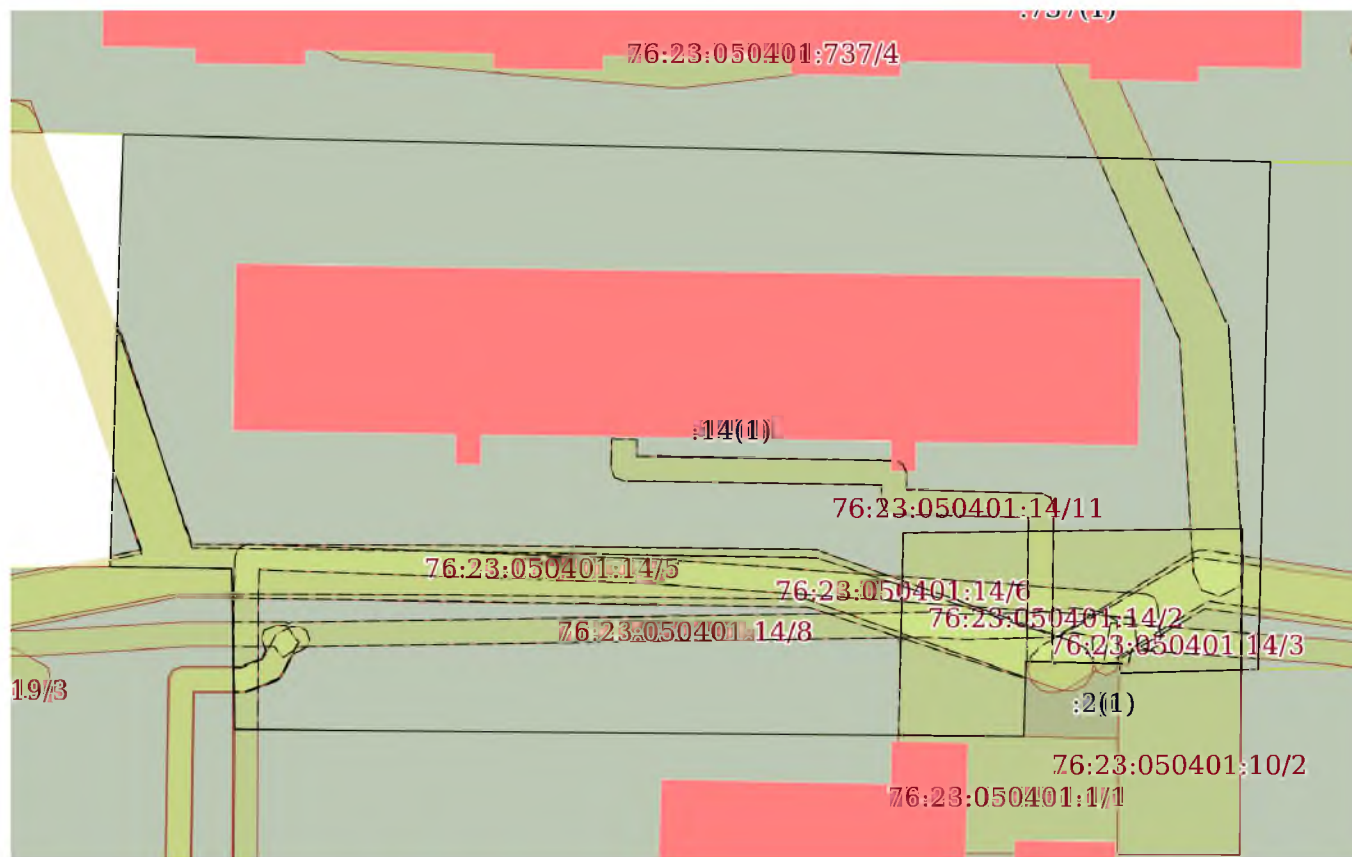
Земельный участок			
вид объекта недвижимости			
Лист № 2 раздела 2	Всего листов раздела 2: 2	Всего разделов: 8	Всего листов выписки: 48
18.05.2026г. № КУВИ-001/2026-65035478			
Кадастровый номер:		76:23:050401:14	
10	Сведения о невозможности государственной регистрации без личного участия правообладателя или его законного представителя:	данные отсутствуют	
11	Правопритязания и сведения о наличии поступивших, но не рассмотренных заявлений о проведении государственной регистрации права (перехода, прекращения права), ограничения права или обременения объекта недвижимости, сделки в отношении объекта недвижимости:	отсутствуют	
11	Сведения о невозможности государственной регистрации перехода, прекращения, ограничения права на земельный участок из земель сельскохозяйственного назначения:	данные отсутствуют	

полное наименование должности	 <p>ДОКУМЕНТ ПОДПИСАН ЭЛЕКТРОННОЙ ПОДПИСЬЮ</p> <p>Сертификат: 83997148184797998005552191040001978443 Владелец: ПУБЛИЧНО-ПРАВОВАЯ КОМПАНИЯ РОСКАДАСТР Действителен: с 24.12.2025 по 19.03.2027</p>	инициалы, фамилия
-------------------------------	--	-------------------

Выписка из Единого государственного реестра недвижимости об объекте недвижимости  
Описание местоположения земельного участка

Земельный участок			
вид объекта недвижимости			
Лист № 1 раздела 3	Всего листов раздела 3: 1	Всего разделов: 8	Всего листов выписки: 48
18.05.2026г. № КУВИ-001/2026-65035478			
Кадастровый номер:		76:23:050401:14	

План (чертеж, схема) земельного участка



Масштаб 1:600

Условные обозначения:



ДОКУМЕНТ ПОДПИСАН  
ЭЛЕКТРОННОЙ ПОДПИСЬЮ

Сертификат: 83997148184797998005552191040001978443  
Владелец: ПУБЛИЧНО-ПРАВОВАЯ КОМПАНИЯ  
РОСКАДАСТР  
Действителен: с 24.12.2025 по 19.03.2027

ПОЛНОЕ НАИМЕНОВАНИЕ ДОЛЖНОСТИ

инициалы, фамилия

## Выписка из Единого государственного реестра недвижимости об объекте недвижимости

## Описание местоположения земельного участка

Земельный участок			
вид объекта недвижимости			
Лист № 1 раздела 3.1	Всего листов раздела 3.1: 1	Всего разделов: 8	Всего листов выписки: 48
18.05.2026г. № КУВИ-001/2026-65035478			
Кадастровый номер:		76:23:050401:14	

Описание местоположения границ земельного участка							
№ п/п	Номер точки		Дирекционный угол	Горизонтальное проложение, м	Описание закрепления на местности	Кадастровые номера смежных участков	Сведения об адресах правообладателей смежных земельных участков
	начальная	конечная					
1	2	3	4	5	6	7	8
1	1.1.1	1.1.2	359°6.8'	12.93	данные отсутствуют	76:23:050401:19(1)	данные отсутствуют
2	1.1.2	1.1.3	270°40.4'	5.11	данные отсутствуют	76:23:050401:19(1)	данные отсутствуют
3	1.1.3	1.1.4	270°51.2'	4.7	данные отсутствуют	76:23:050401:19(1)	данные отсутствуют
4	1.1.4	1.1.5	1°42.7'	34.81	данные отсутствуют	данные отсутствуют	данные отсутствуют
5	1.1.5	1.1.6	91°20.9'	61.64	данные отсутствуют	76:23:050401:737(1)	данные отсутствуют
6	1.1.6	1.1.7	91°21.7'	30.74	данные отсутствуют	76:23:050401:737(1)	данные отсутствуют
7	1.1.7	1.1.8	181°25.6'	27.3	данные отсутствуют	76:23:050401:27(1)	данные отсутствуют
8	1.1.8	1.1.9	181°26.2'	13.55	данные отсутствуют	76:23:050401:27(1)	данные отсутствуют
9	1.1.9	1.1.10	268°21.2'	11.13	данные отсутствуют	76:23:050401:10(1)	данные отсутствуют
10	1.1.10	1.1.11	2°19.3'	0.74	данные отсутствуют	76:23:050401:2(1)	адрес отсутствует
11	1.1.11	1.1.12	271°30.9'	7.56	данные отсутствуют	76:23:050401:2(1)	адрес отсутствует
12	1.1.12	1.1.13	181°42.8'	6.02	данные отсутствуют	76:23:050401:2(1)	адрес отсутствует
13	1.1.13	1.1.1	270°30.8'	63.52	данные отсутствуют	76:23:050401:1(1)	адрес отсутствует



ДОКУМЕНТ ПОДПИСАН  
ЭЛЕКТРОННОЙ ПОДПИСЬЮ

Сертификат: 83997148184797998005552191040001978443

Владелец: ПУБЛИЧНО-ПРАВОВАЯ КОМПАНИЯ

РОСКАДАСТР

Действителен: с 24.12.2025 по 19.03.2027

ПОЛНОЕ НАИМЕНОВАНИЕ ДОЛЖНОСТИ

инициалы, фамилия

## Выписка из Единого государственного реестра недвижимости об объекте недвижимости

## Описание местоположения земельного участка

Земельный участок			
вид объекта недвижимости			
Лист № 1 раздела 3.2	Всего листов раздела 3.2: 1	Всего разделов: 8	Всего листов выписки: 48
18.05.2026г. № КУВИ-001/2026-65035478			
Кадастровый номер:		76:23:050401:14	

Сведения о характерных точках границы земельного участка				
Система координат МСК-76				
Номер точки	Координаты, м		Описание закрепления на местности	Средняя квадратичная погрешность определения координат характерных точек границ земельного участка, м
	X	Y		
1	2	3	4	5
1	377478.09	1327228.48	-	0.1
2	377477.52	1327292	-	0.1
3	377483.54	1327292.18	-	0.2
4	377483.34	1327299.74	-	0.2
5	377482.6	1327299.71	-	0.3
6	377482.92	1327310.84	-	0.3
7	377496.47	1327311.18	-	0.3
8	377523.76	1327311.86	-	0.3
9	377524.49	1327281.13	-	0.1
10	377525.94	1327219.51	-	0.3
11	377491.15	1327218.47	-	0.1
12	377491.08	1327223.17	-	0.1
13	377491.02	1327228.28	-	0.1
1	377478.09	1327228.48	-	0.1



ДОКУМЕНТ ПОДПИСАН  
ЭЛЕКТРОННОЙ ПОДПИСЬЮ

Сертификат: 83997148184797998005552191040001978443  
Владелец: ПУБЛИЧНО-ПРАВОВАЯ КОМПАНИЯ  
РОСКАДАСТР  
Действителен: с 24.12.2025 по 19.03.2027

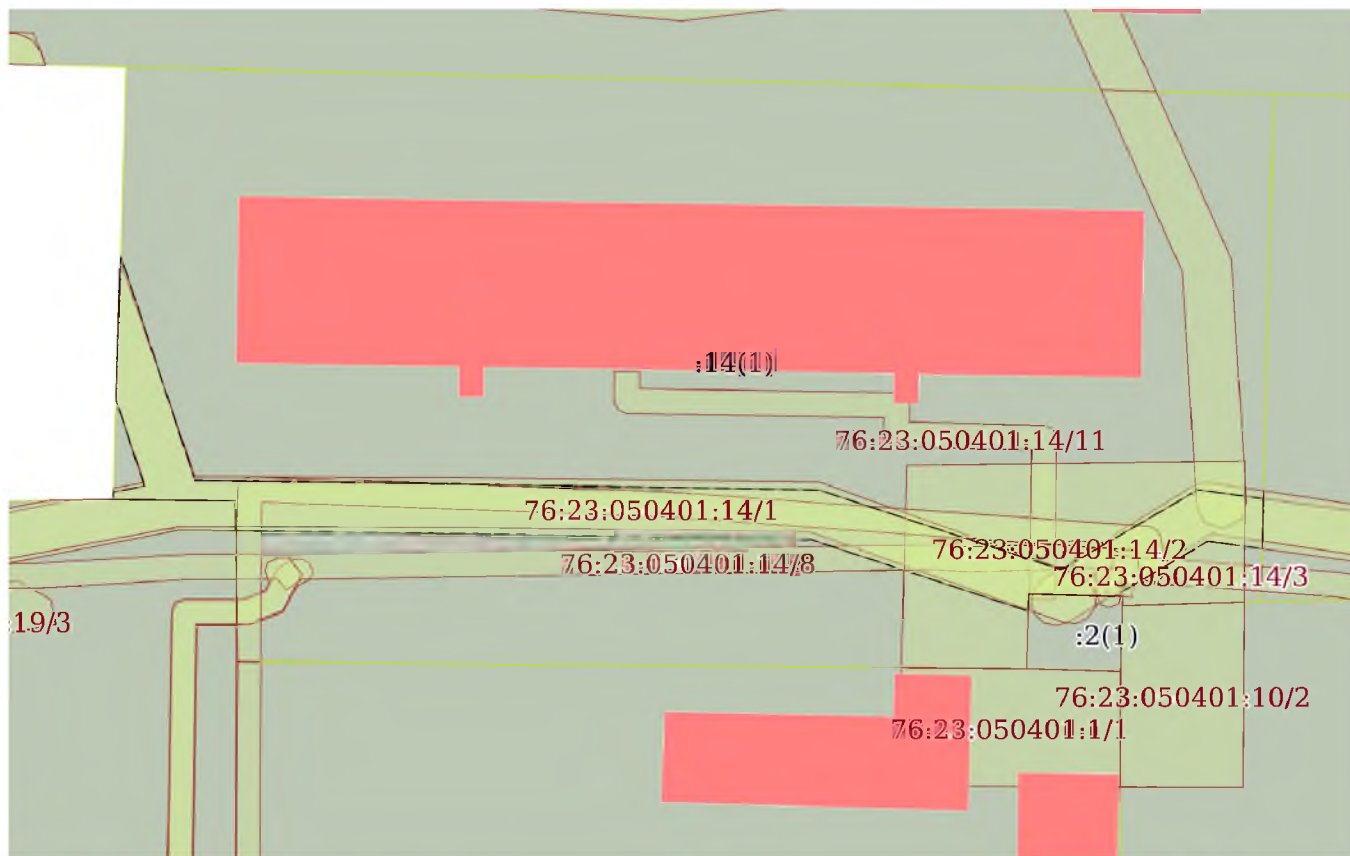
ПОЛНОЕ НАИМЕНОВАНИЕ ДОЛЖНОСТИ

инициалы, фамилия


Выписка из Единого государственного реестра недвижимости об объекте недвижимости  
Сведения о частях земельного участка

Земельный участок			
вид объекта недвижимости			
Лист № 1 раздела 4	Всего листов раздела 4: 11	Всего разделов: 8	Всего листов выписки: 48
18.05.2026г. № КУВИ-001/2026-65035478			
Кадастровый номер:		76:23:050401:14	

План (чертеж, схема) части земельного участка      Учетный номер части: 76:23:050401:14/1



Масштаб 1:600      Условные обозначения:

ПОЛНОЕ НАИМЕНОВАНИЕ ДОЛЖНОСТИ		ДОКУМЕНТ ПОДПИСАН ЭЛЕКТРОННОЙ ПОДПИСЬЮ	
		Сертификат: 83997148184797998005552191040001978443 Владелец: ПУБЛИЧНО-ПРАВОВАЯ КОМПАНИЯ РОСКАДАСТР Действителен: с 24.12.2025 по 19.03.2027	инициалы, фамилия

Земельный участок

вид объекта недвижимости

Лист № 2 раздела 4

Всего листов раздела 4: 11

Всего разделов: 8

Всего листов выписки: 48

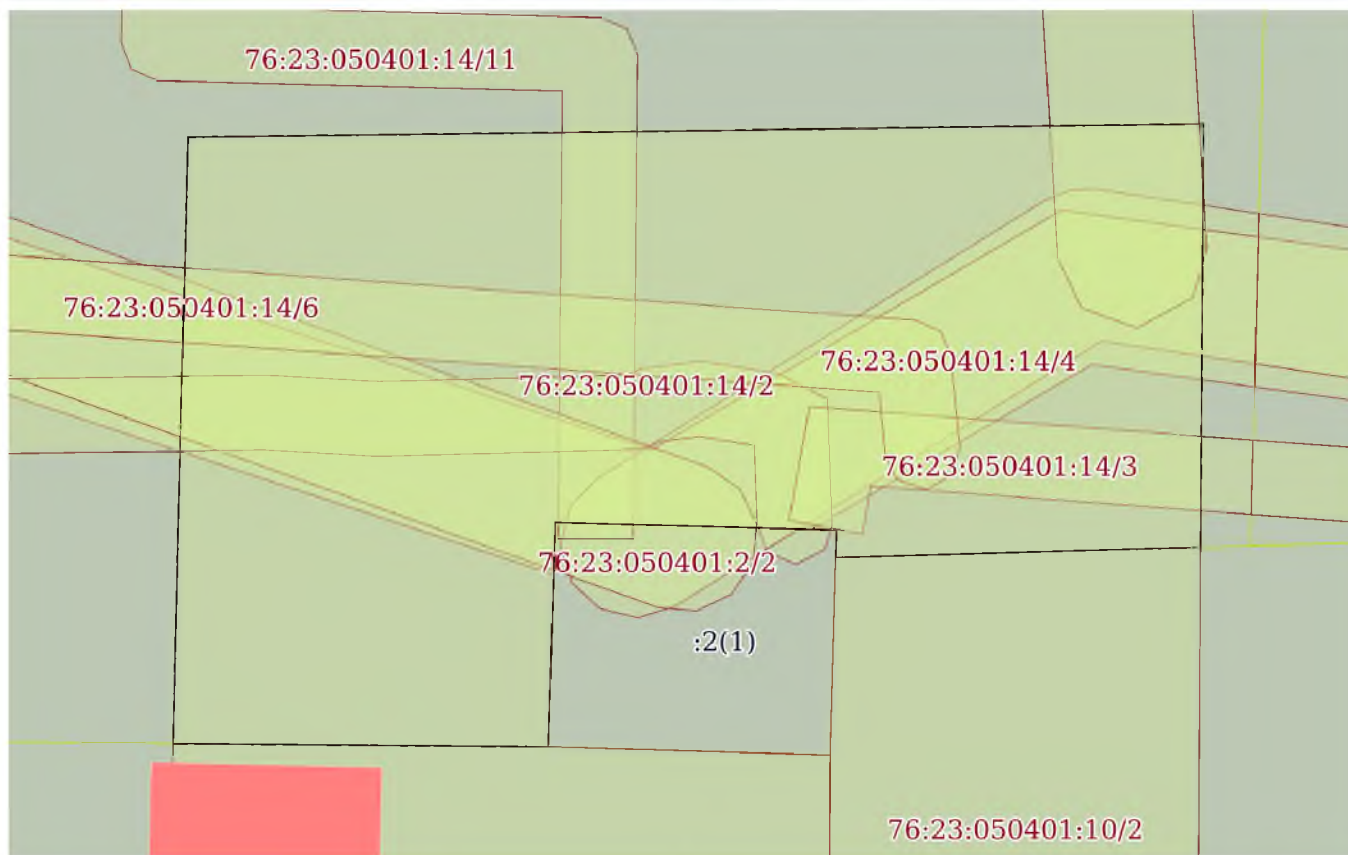
18.05.2026г. № КУВИ-001/2026-65035478

Кадастровый номер:

76:23:050401:14

План (чертеж, схема) части земельного участка

Учетный номер части: 76:23:050401:14/2



Масштаб 1:200

Условные обозначения:

ДОКУМЕНТ ПОДПИСАН  
ЭЛЕКТРОННОЙ ПОДПИСЬЮ

Сертификат: 83997148184797998005552191040001978443

Владелец: ПУБЛИЧНО-ПРАВОВАЯ КОМПАНИЯ

РОСКАДАСТР

Действителен: с 24.12.2025 по 19.03.2027

ПОЛНОЕ НАИМЕНОВАНИЕ ДОЛЖНОСТИ

инициалы, фамилия

Земельный участок

вид объекта недвижимости

Лист № 3 раздела 4

Всего листов раздела 4: 11

Всего разделов: 8

Всего листов выписки: 48

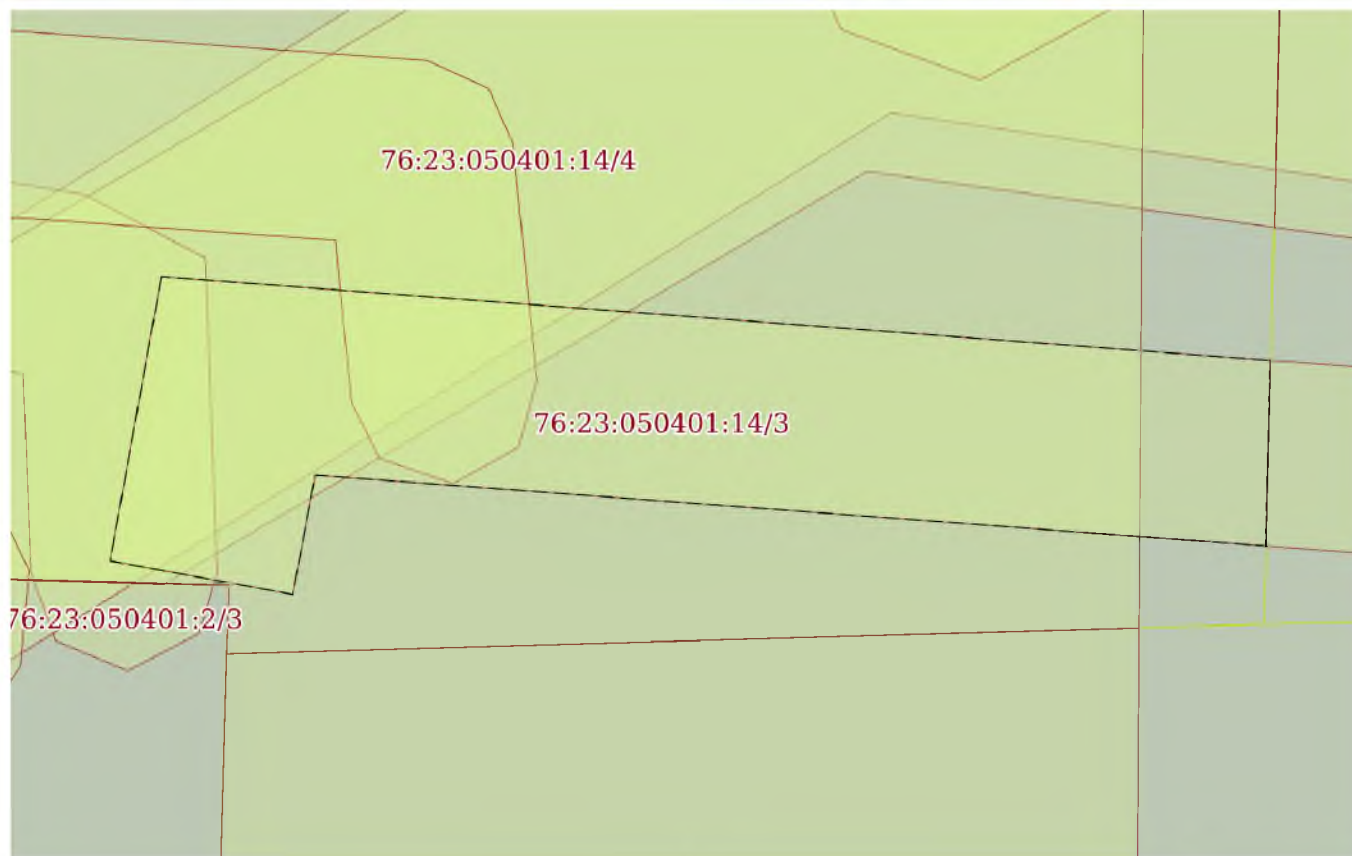
18.05.2026г. № КУВИ-001/2026-65035478

Кадастровый номер:

76:23:050401:14

План (чертеж, схема) части земельного участка

Учетный номер части: 76:23:050401:14/3



Масштаб 1:80

Условные обозначения:

ПОЛНОЕ НАИМЕНОВАНИЕ ДОЛЖНОСТИ

ДОКУМЕНТ ПОДПИСАН  
ЭЛЕКТРОННОЙ ПОДПИСЬЮСертификат: 83997148184797998005552191040001978443  
Владелец: ПУБЛИЧНО-ПРАВОВАЯ КОМПАНИЯ  
РОСКАДАСТР  
Действителен: с 24.12.2025 по 19.03.2027

инициалы, фамилия

Земельный участок  
вид объекта недвижимости

Лист № 4 раздела 4

Всего листов раздела 4: 11

Всего разделов: 8

Всего листов выписки: 48

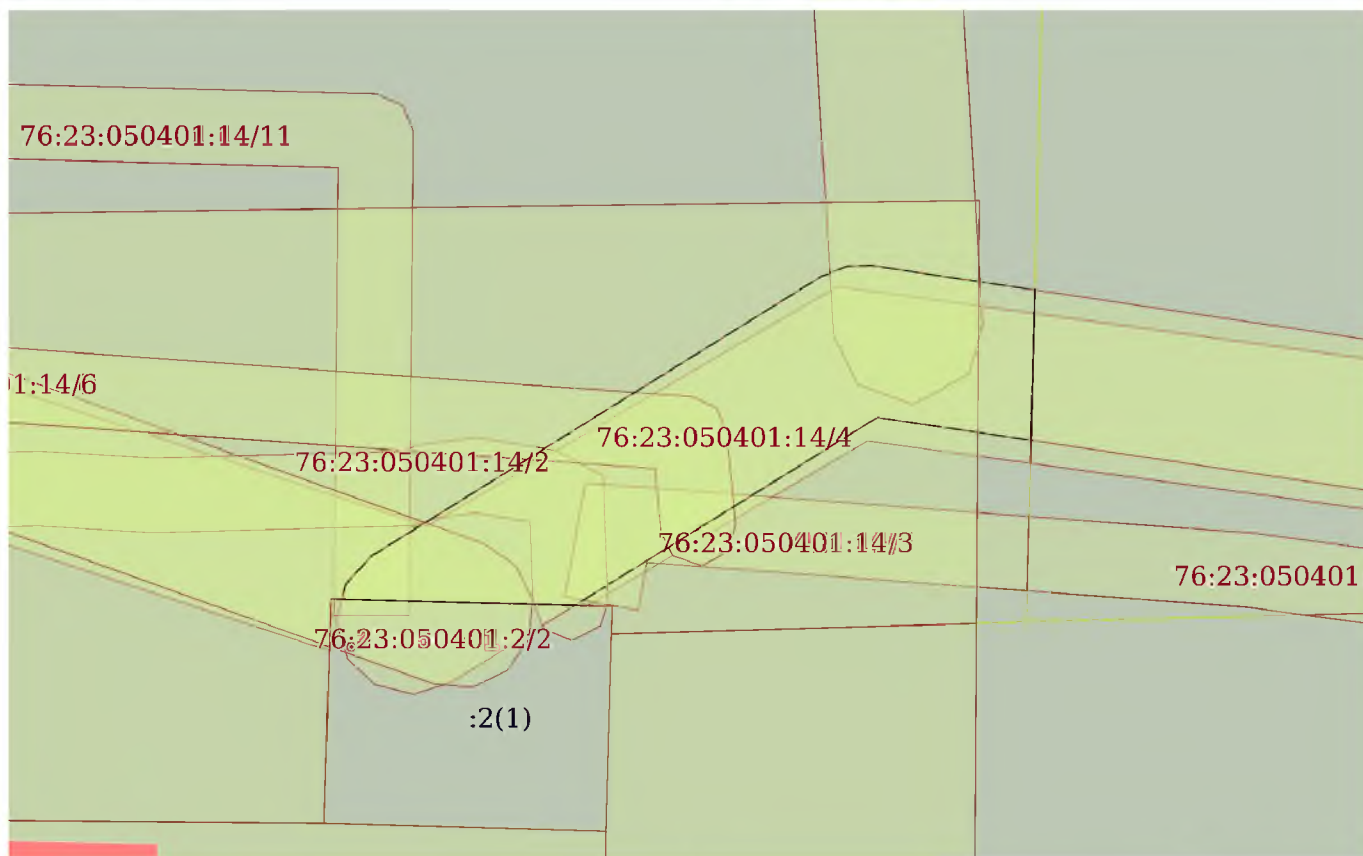
18.05.2026г. № КУВИ-001/2026-65035478

Кадастровый номер:

76:23:050401:14

План (чертеж, схема) части земельного участка

Учетный номер части: 76:23:050401:14/4



Масштаб 1:200

Условные обозначения:



ДОКУМЕНТ ПОДПИСАН  
ЭЛЕКТРОННОЙ ПОДПИСЬЮ

Сертификат: 83997148184797998005552191040001978443  
Владелец: ПУБЛИЧНО-ПРАВОВАЯ КОМПАНИЯ  
РОСКАДАСТР  
Действителен: с 24.12.2025 по 19.03.2027

ПОЛНОЕ НАИМЕНОВАНИЕ ДОЛЖНОСТИ

инициалы, фамилия

Земельный участок

вид объекта недвижимости

Лист № 5 раздела 4

Всего листов раздела 4: 11

Всего разделов: 8

Всего листов выписки: 48

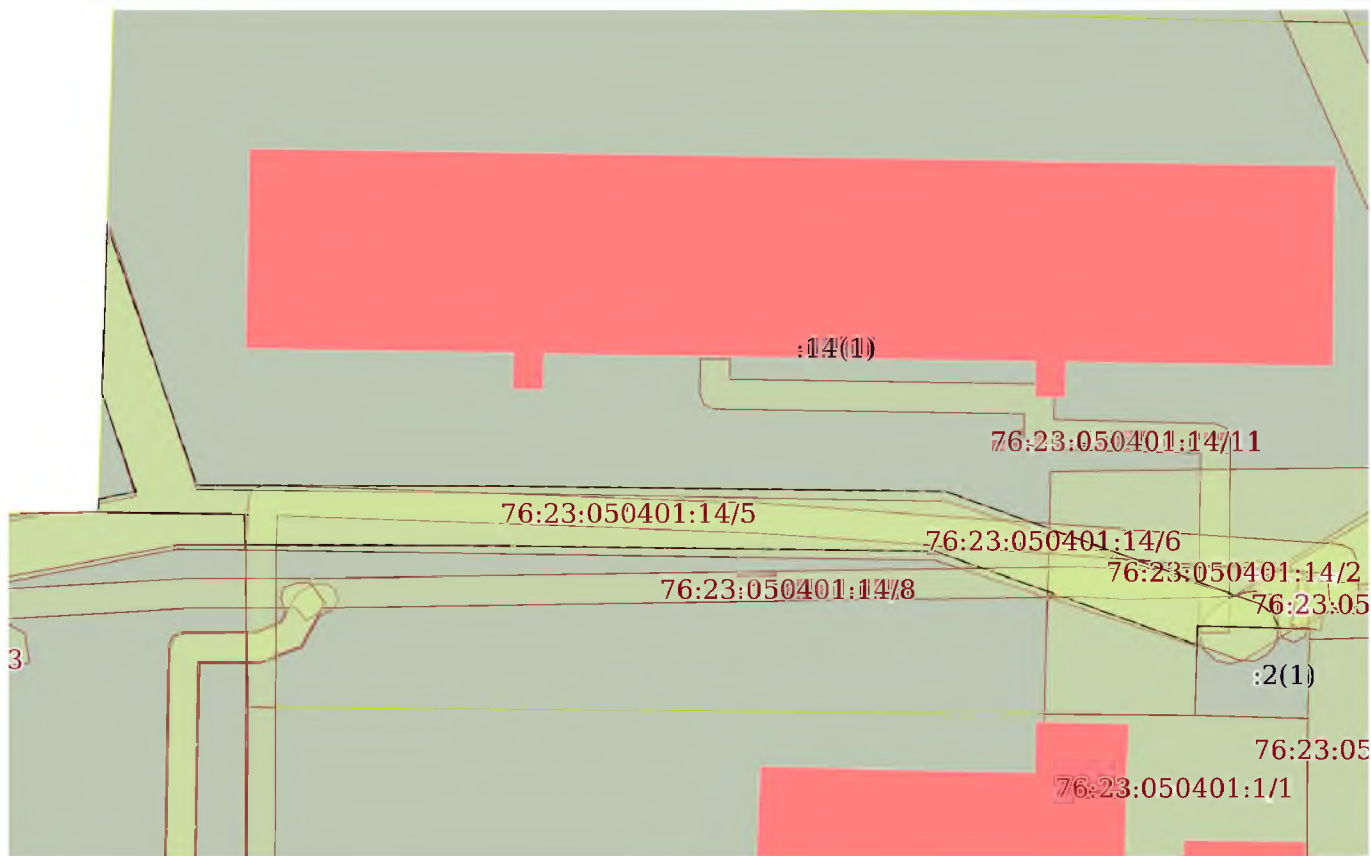
18.05.2026г. № КУВИ-001/2026-65035478

Кадастровый номер:

76:23:050401:14

План (чертеж, схема) части земельного участка

Учетный номер части: 76:23:050401:14/5



Масштаб 1:500

Условные обозначения:

ДОКУМЕНТ ПОДПИСАН  
ЭЛЕКТРОННОЙ ПОДПИСЬЮ

Сертификат: 83997148184797998005552191040001978443

Владелец: ПУБЛИЧНО-ПРАВОВАЯ КОМПАНИЯ

РОСКАДАСТР

Действителен: с 24.12.2025 по 19.03.2027

ПОЛНОЕ НАИМЕНОВАНИЕ ДОЛЖНОСТИ

инициалы, фамилия

Земельный участок

вид объекта недвижимости

Лист № 6 раздела 4

Всего листов раздела 4: 11

Всего разделов: 8

Всего листов выписки: 48

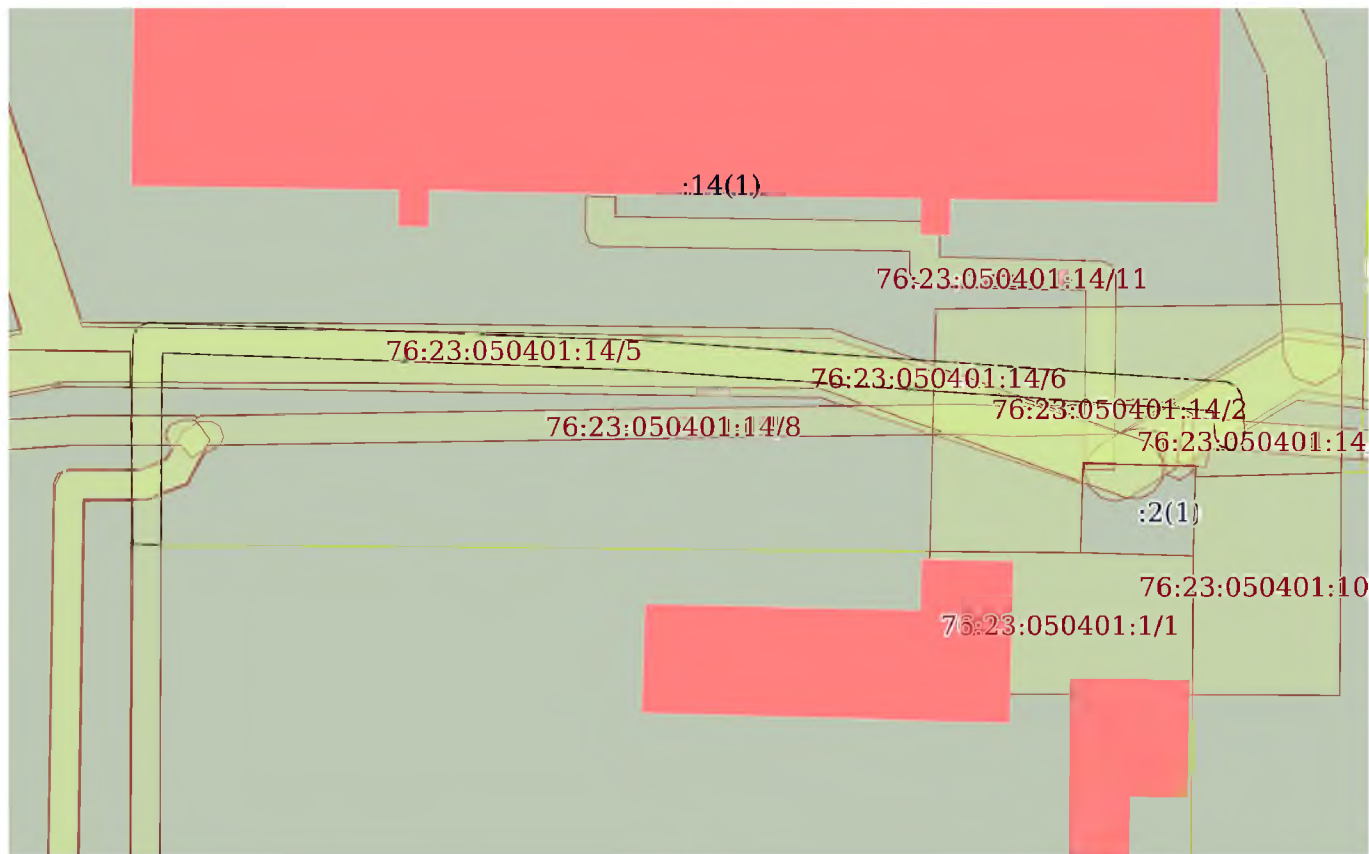
18.05.2026г. № КУВИ-001/2026-65035478

Кадастровый номер:

76:23:050401:14

План (чертеж, схема) части земельного участка

Учетный номер части: 76:23:050401:14/6



Масштаб 1:500

Условные обозначения:



ДОКУМЕНТ ПОДПИСАН  
ЭЛЕКТРОННОЙ ПОДПИСЬЮ

Сертификат: 83997148184797998005552191040001978443  
Владелец: ПУБЛИЧНО-ПРАВОВАЯ КОМПАНИЯ  
РОСКАДАСТР  
Действителен: с 24.12.2025 по 19.03.2027

ПОЛНОЕ НАИМЕНОВАНИЕ ДОЛЖНОСТИ

инициалы, фамилия

Земельный участок  
вид объекта недвижимости

Лист № 7 раздела 4

Всего листов раздела 4: 11

Всего разделов: 8

Всего листов выписки: 48

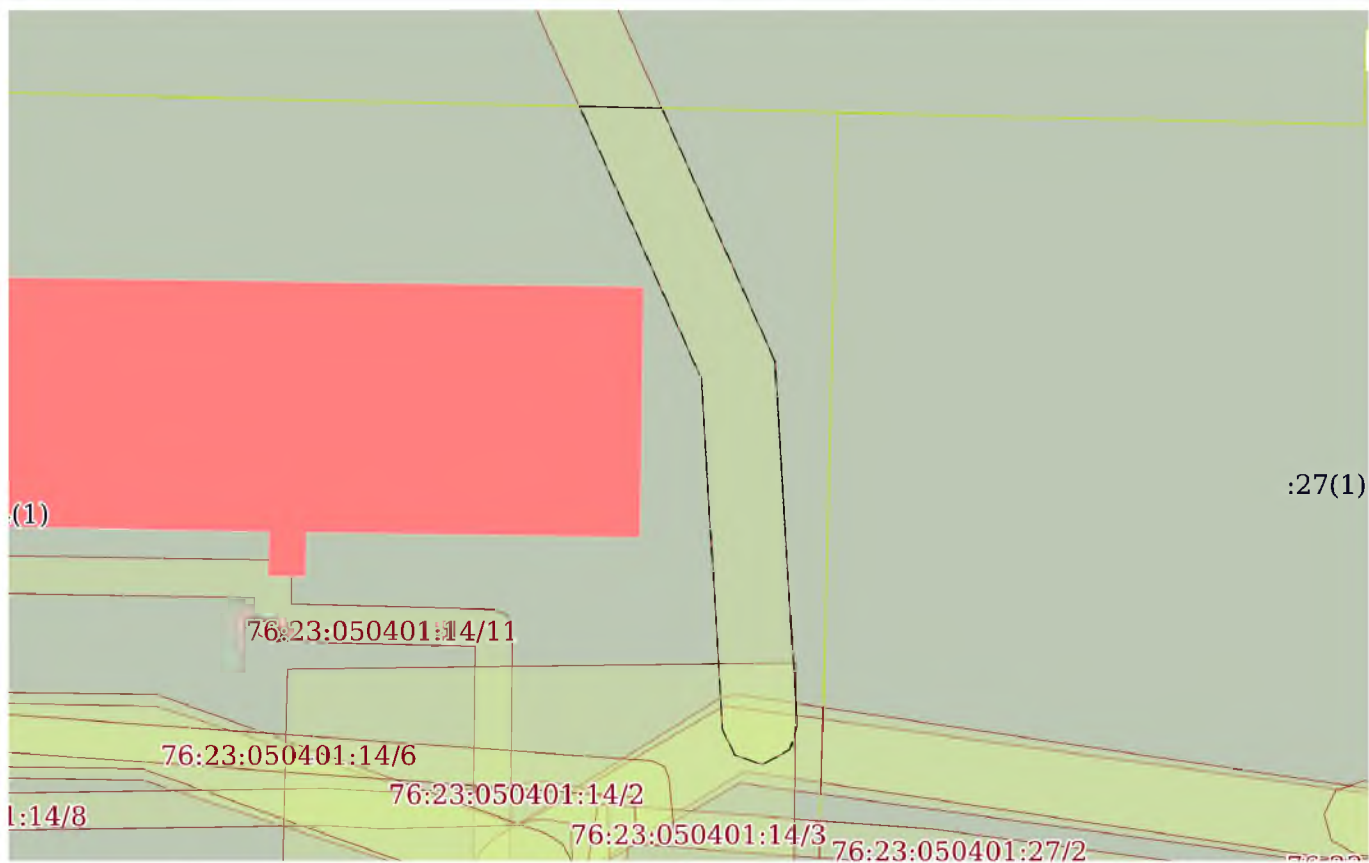
18.05.2026г. № КУВИ-001/2026-65035478

Кадастровый номер:

76:23:050401:14

План (чертеж, схема) части земельного участка

Учетный номер части: 76:23:050401:14/7



Масштаб 1:400

Условные обозначения:



ДОКУМЕНТ ПОДПИСАН  
ЭЛЕКТРОННОЙ ПОДПИСЬЮ

Сертификат: 83997148184797998005552191040001978443  
Владелец: ПУБЛИЧНО-ПРАВОВАЯ КОМПАНИЯ  
РОСКАДАСТР  
Действителен: с 24.12.2025 по 19.03.2027

ПОЛНОЕ НАИМЕНОВАНИЕ ДОЛЖНОСТИ

инициалы, фамилия

Земельный участок  
вид объекта недвижимости

Лист № 8 раздела 4

Всего листов раздела 4: 11

Всего разделов: 8

Всего листов выписки: 48

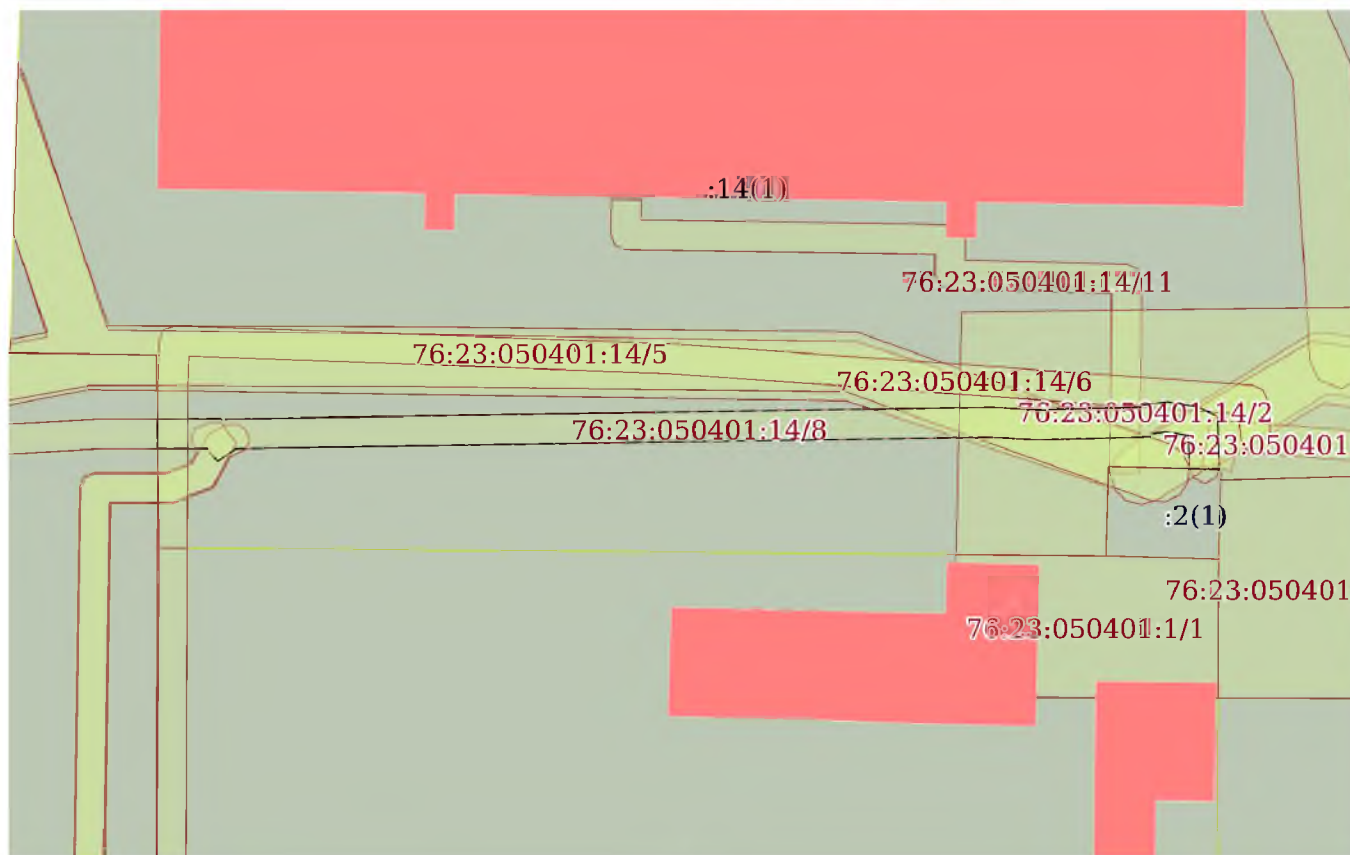
18.05.2026г. № КУВИ-001/2026-65035478

Кадастровый номер:

76:23:050401:14

План (чертеж, схема) части земельного участка

Учетный номер части: 76:23:050401:14/8



Масштаб 1:500

Условные обозначения:



ДОКУМЕНТ ПОДПИСАН  
ЭЛЕКТРОННОЙ ПОДПИСЬЮ

Сертификат: 83997148184797998005552191040001978443  
Владелец: ПУБЛИЧНО-ПРАВОВАЯ КОМПАНИЯ  
РОСКАДАСТР  
Действителен: с 24.12.2025 по 19.03.2027

ПОЛНОЕ НАИМЕНОВАНИЕ ДОЛЖНОСТИ

инициалы, фамилия

Земельный участок

вид объекта недвижимости

Лист № 9 раздела 4

Всего листов раздела 4: 11

Всего разделов: 8

Всего листов выписки: 48

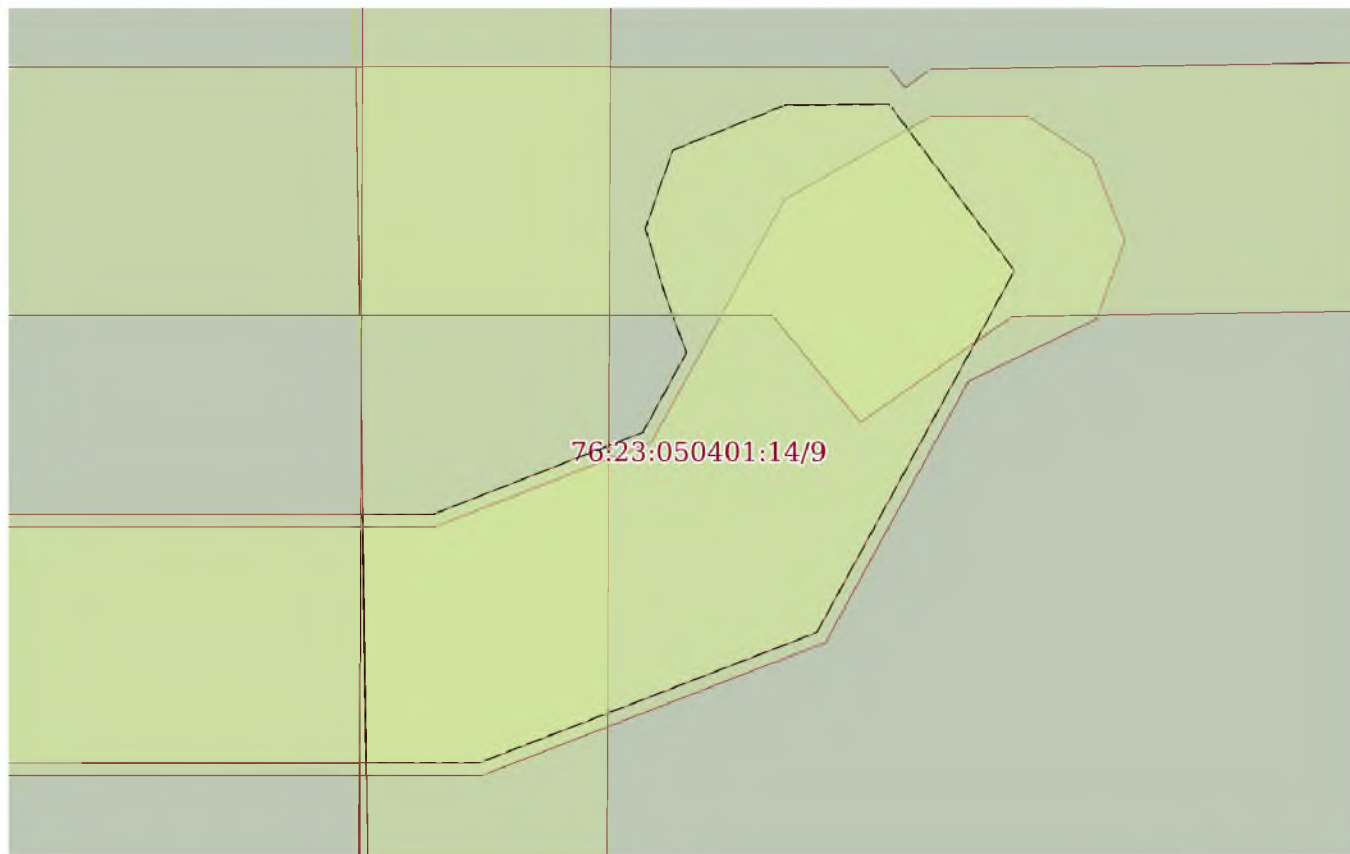
18.05.2026г. № КУВИ-001/2026-65035478

Кадастровый номер:

76:23:050401:14

План (чертеж, схема) части земельного участка

Учетный номер части: 76:23:050401:14/9



Масштаб 1:60

Условные обозначения:

ПОЛНОЕ НАИМЕНОВАНИЕ ДОЛЖНОСТИ

ДОКУМЕНТ ПОДПИСАН  
ЭЛЕКТРОННОЙ ПОДПИСЬЮ

Сертификат: 83997148184797998005552191040001978443

Владелец: ПУБЛИЧНО-ПРАВОВАЯ КОМПАНИЯ

РОСКАДАСТР

Действителен: с 24.12.2025 по 19.03.2027

инициалы, фамилия

**Земельный участок**  
вид объекта недвижимости

Лист № 10 раздела 4

Всего листов раздела 4: 11

Всего разделов: 8

Всего листов выписки: 48

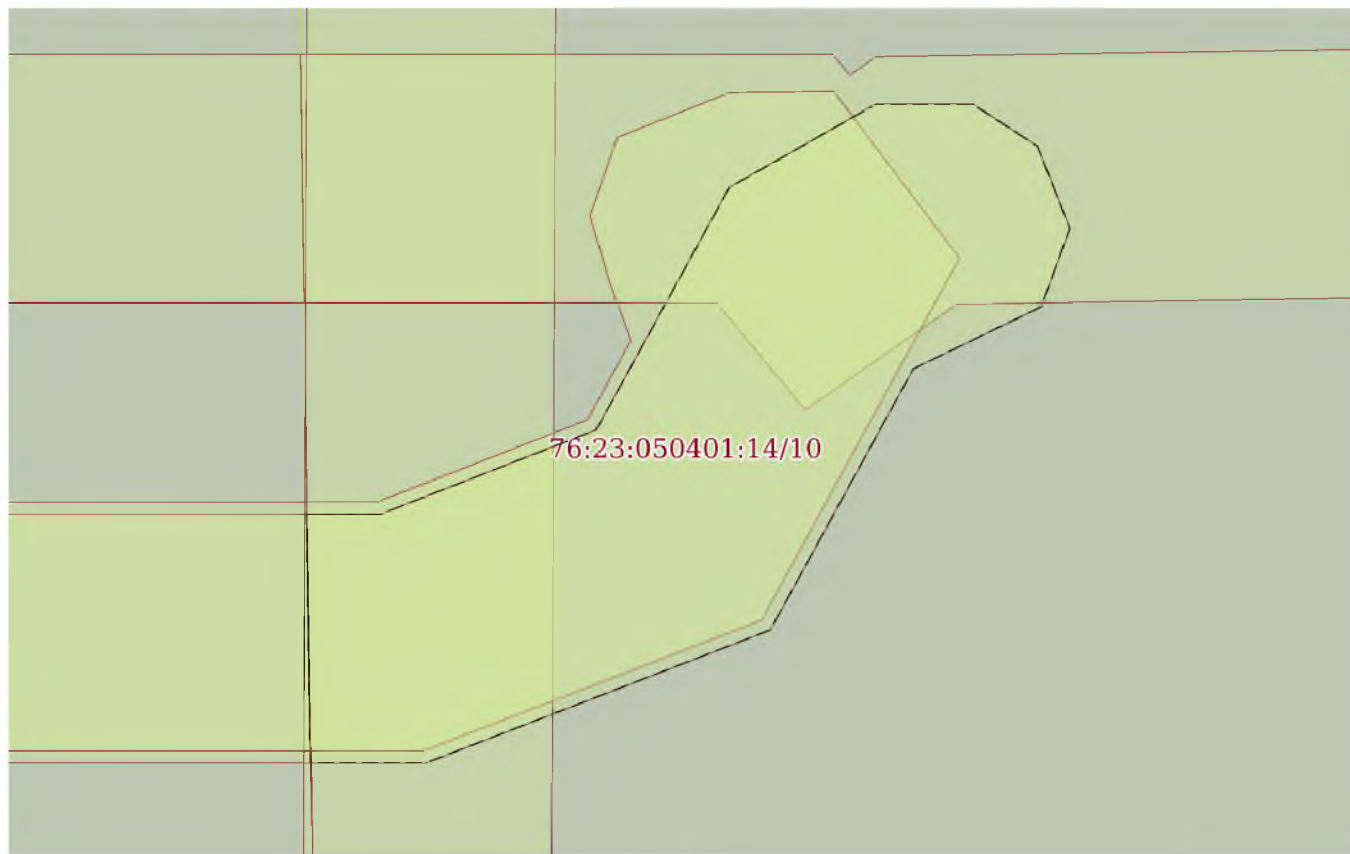
18.05.2026г. № КУВИ-001/2026-65035478

Кадастровый номер:

76:23:050401:14

План (чертеж, схема) части земельного участка

Учетный номер части: 76:23:050401:14/10



Масштаб 1:60

Условные обозначения:

ПОЛНОЕ НАИМЕНОВАНИЕ ДОЛЖНОСТИ



ДОКУМЕНТ ПОДПИСАН  
ЭЛЕКТРОННОЙ ПОДПИСЬЮ

Сертификат: 83997148184797998005552191040001978443  
Владелец: ПУБЛИЧНО-ПРАВОВАЯ КОМПАНИЯ  
РОСКАДАСТР  
Действителен: с 24.12.2025 по 19.03.2027

инициалы, фамилия

Земельный участок  
вид объекта недвижимости

Лист № 11 раздела 4

Всего листов раздела 4: 11

Всего разделов: 8

Всего листов выписки: 48

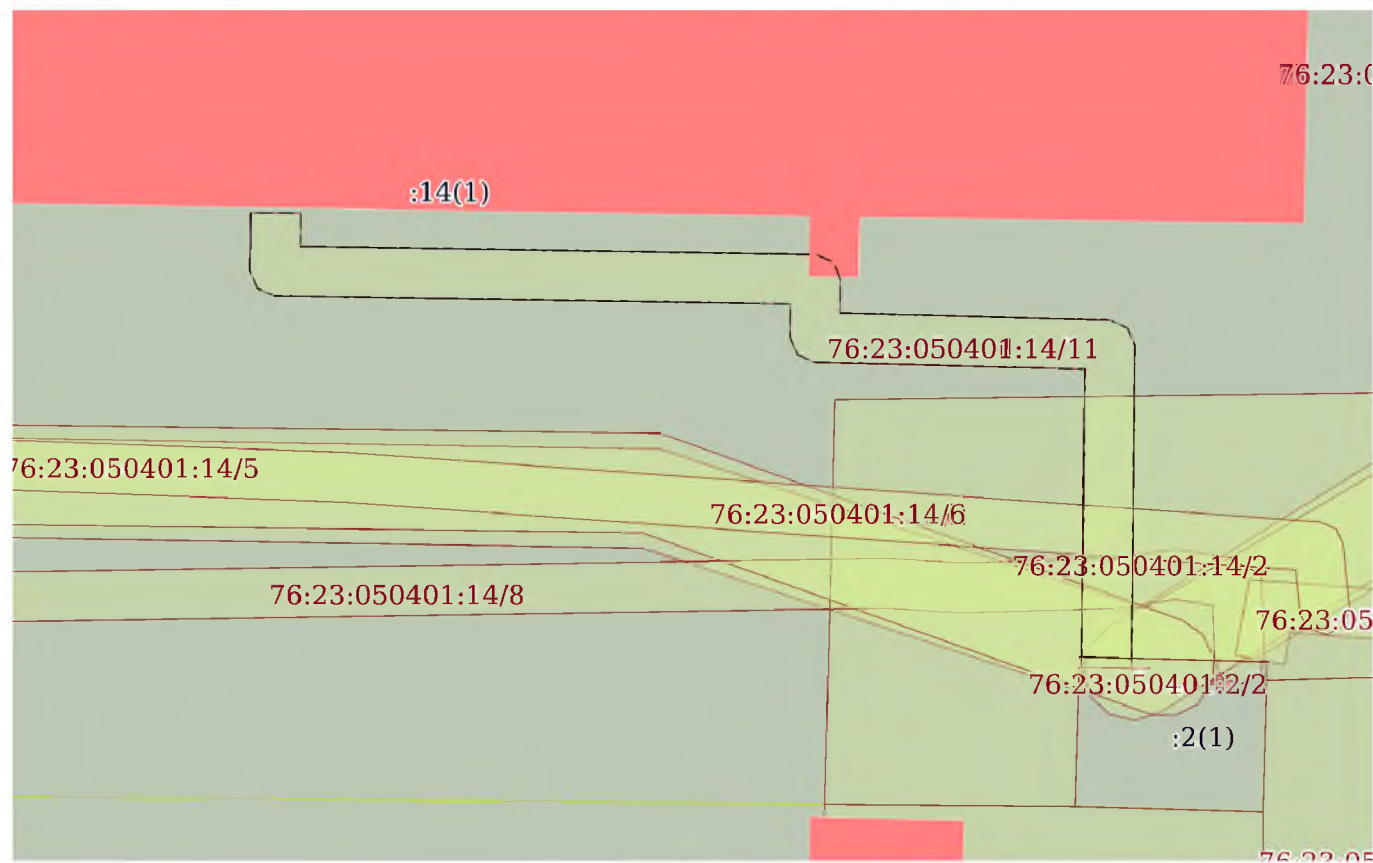
18.05.2026г. № КУВИ-001/2026-65035478

Кадастровый номер:

76:23:050401:14

План (чертеж, схема) части земельного участка

Учетный номер части: 76:23:050401:14/11



Масштаб 1:300

Условные обозначения:

ПОЛНОЕ НАИМЕНОВАНИЕ ДОЛЖНОСТИ



ДОКУМЕНТ ПОДПИСАН  
ЭЛЕКТРОННОЙ ПОДПИСЬЮ


Сертификат: 83997148184797998005552191040001978443  
Владелец: ПУБЛИЧНО-ПРАВОВАЯ КОМПАНИЯ  
РОСКАДАСТР  
Действителен: с 24.12.2025 по 19.03.2027

инициалы, фамилия

Выписка из Единого государственного реестра недвижимости об объекте недвижимости  
Сведения о частях земельного участка

Земельный участок			
вид объекта недвижимости			
Лист № 1 раздела 4.1	Всего листов раздела 4.1: 14	Всего разделов: 8	Всего листов выписки: 48
18.05.2026г. № КУВИ-001/2026-65035478			
Кадастровый номер:		76:23:050401:14	

Учетный номер части	Площадь, м2	Содержание ограничения в использовании или ограничения права на объект недвижимости или обременения объекта недвижимости
1	2	3
76:23:050401:14/1	398	вид ограничения (обременения): ограничения прав на земельный участок, предусмотренные статьей 56 Земельного кодекса Российской Федерации; Срок действия: не установлен; реквизиты документа-основания: карта (план) от 09.12.2013 № -; Содержание ограничения (обременения): Постановление Правительства Российской Федерации № 160 от 24.02.2009 г.; Реестровый номер границы: 76.23.2.155
76:23:050401:14/2	356	вид ограничения (обременения): ограничения прав на земельный участок, предусмотренные статьей 56 Земельного кодекса Российской Федерации; Срок действия: не установлен; реквизиты документа-основания: постановление Правительства Российской Федерации от 24 февраля 2009г. №160 "О порядке установления охранных зон объектов электросетевого хозяйства и особых условий использования земельных участков, расположенных в границах таких зон" от 24.02.2009 № 160 выдан: Постановление Правительства Российской Федерации; Содержание ограничения (обременения): Отнесен к зонам с особыми условиями использования территорий. Правила охраны электрических сетей, размещенных на земельных участках, а так же особенности использования сетевыми организациями земельных участков установлены разделом III пунктами: 8, 10, 11 и разделом IV (соответственно), предусмотрены Постановлением Правительства РФ от 24.02.2009г. №160 "О порядке установления охранных зон объектов электросетевого хозяйства и особых условий использования земельных участков, расположенных в границах таких зон".; Реестровый номер границы: 76.23.2.1304
76:23:050401:14/3	26	вид ограничения (обременения): ограничения прав на земельный участок, предусмотренные статьей 56 Земельного кодекса Российской Федерации; Срок действия: не установлен; реквизиты документа-основания: справка от 10.04.2019 № ЯР/31-1/50 выдан: Публичное акционерное общество

ПОЛНОЕ НАИМЕНОВАНИЕ ДОЛЖНОСТИ	 ДОКУМЕНТ ПОДПИСАН ЭЛЕКТРОННОЙ ПОДПИСЬЮ Сертификат: 83997148184797998005552191040001978443 Владелец: ПУБЛИЧНО-ПРАВОВАЯ КОМПАНИЯ РОСКАДАСТР Действителен: с 24.12.2025 по 19.03.2027	инициалы, фамилия

## Земельный участок

## вид объекта недвижимости

Лист № 2 раздела 4.1

Всего листов раздела 4.1: 14

Всего разделов: 8

Всего листов выписки: 48

18.05.2026г. № КУВИ-001/2026-65035478

Кадастровый номер:

76:23:050401:14

«Межрегиональная распределительная сетевая компания Центра» (Филиал ПАО «МРСК Центра»-«Ярэнерго»);

Содержание ограничения (обременения): В соответствии с Правилами установления охранных зон объектов электросетевого хозяйства и особых условий использования земельных участков, расположенных в границах таких зон (утв. постановлением Правительства РФ от 24 февраля 2009 г. N 160. 8. В охранных зонах запрещается осуществлять любые действия, которые могут нарушить безопасную работу объектов электросетевого хозяйства, в том числе привести к их повреждению или уничтожению, и (или) повлечь причинение вреда жизни, здоровью граждан и имуществу физических или юридических лиц, а также повлечь нанесение экологического ущерба и возникновение пожаров, в том числе: а) набрасывать на провода и опоры воздушных линий электропередачи посторонние предметы, а также подниматься на опоры воздушных линий электропередачи; б) размещать любые объекты и предметы (материалы) в пределах созданных в соответствии с требованиями нормативно-технических документов проходов и подъездов для доступа к объектам электросетевого хозяйства, а также проводить любые работы и возводить сооружения, которые могут препятствовать доступу к объектам электросетевого хозяйства, без создания необходимых для такого доступа проходов и подъездов; в) находиться в пределах огороженной территории и помещениях распределительных устройств и подстанций, открывать двери и люки распределительных устройств и подстанций, производить переключения и подключения в электрических сетях (указанное требование не распространяется на работников, занятых выполнением разрешенных в установленном порядке работ), разводить огонь в пределах охранных зон вводных и распределительных устройств, подстанций, воздушных линий электропередачи, а также в охранных зонах кабельных линий электропередачи; г) размещать свалки; д) производить работы ударными механизмами, сбрасывать тяжести массой свыше 5 тонн, производить сброс и слив едких и коррозионных веществ и горюче-смазочных материалов (в охранных зонах подземных кабельных линий электропередачи). 9. В охранных зонах, установленных для объектов электросетевого хозяйства напряжением свыше 1000 вольт, помимо действий, предусмотренных пунктом 8 настоящих Правил, запрещается: а) складировать или размещать хранилища любых, в том числе горюче-смазочных, материалов; б) размещать детские и спортивные площадки, стадионы, рынки, торговые точки, полевые станы, загоны для скота, гаражи и стоянки всех видов машин и механизмов, за исключением гаражей-стоянок автомобилей, принадлежащих физическим лицам, проводить любые мероприятия, связанные с большим скоплением людей, не занятых выполнением разрешенных в установленном порядке работ (в охранных зонах воздушных линий электропередачи); в) использовать (запускать) любые летательные аппараты, в том числе воздушных змеев, спортивные модели летательных аппаратов (в охранных зонах воздушных линий электропередачи); г) бросать якоря с судов и осуществлять их проход с отданными якорями, цепями, лотами, волокушами и тралами (в охранных зонах подводных кабельных линий электропередачи); д) осуществлять проход судов с поднятыми стрелами кранов и других механизмов (в охранных зонах воздушных линий электропередачи).;

Реестровый номер границы: 76.23.2.2227



ДОКУМЕНТ ПОДПИСАН  
ЭЛЕКТРОННОЙ ПОДПИСЬЮ

Сертификат: 83997148184797998005552191040001978443

Владелец: ПУБЛИЧНО-ПРАВОВАЯ КОМПАНИЯ

РОСКАДАСТР

Действителен: с 24.12.2025 по 19.03.2027

ПОЛНОЕ НАИМЕНОВАНИЕ ДОЛЖНОСТИ

инициалы, фамилия

## Земельный участок

вид объекта недвижимости

Лист № 3 раздела 4.1

Всего листов раздела 4.1: 14

Всего разделов: 8

Всего листов выписки: 48

18.05.2026г. № КУВИ-001/2026-65035478

Кадастровый номер:

76:23:050401:14

76:23:050401:14/4

71

вид ограничения (обременения): ограничения прав на земельный участок, предусмотренные статьей 56 Земельного кодекса Российской Федерации;

Срок действия: не установлен;

реквизиты документа-основания: справка от 10.04.2019 № ЯР/31-1/49 выдан: Публичное акционерное общество «Межрегиональная распределительная сетевая компания Центра» (Филиал ПАО «МРСК Центра»-«Ярэнерго»);

Содержание ограничения (обременения): В соответствии с Правилами установления охранных зон объектов электросетевого хозяйства и особых условий использования земельных участков, расположенных в границах таких зон (утв. постановлением Правительства РФ от 24 февраля 2009 г. N 160. 8. В охранных зонах запрещается осуществлять любые действия, которые могут нарушить безопасную работу объектов электросетевого хозяйства, в том числе привести к их повреждению или уничтожению, и (или) повлечь причинение вреда жизни, здоровью граждан и имуществу физических или юридических лиц, а также повлечь нанесение экологического ущерба и возникновение пожаров, в том числе: а) набрасывать на провода и опоры воздушных линий электропередачи посторонние предметы, а также подниматься на опоры воздушных линий электропередачи; б) размещать любые объекты и предметы (материалы) в пределах созданных в соответствии с требованиями нормативно-технических документов проходов и подъездов для доступа к объектам электросетевого хозяйства, а также проводить любые работы и возводить сооружения, которые могут препятствовать доступу к объектам электросетевого хозяйства, без создания необходимых для такого доступа проходов и подъездов; в) находиться в пределах огороженной территории и помещениях распределительных устройств и подстанций, открывать двери и люки распределительных устройств и подстанций, производить переключения и подключения в электрических сетях (указанное требование не распространяется на работников, занятых выполнением разрешенных в установленном порядке работ), разводить огонь в пределах охранных зон вводных и распределительных устройств, подстанций, воздушных линий электропередачи, а также в охранных зонах кабельных линий электропередачи; г) размещать свалки; д) производить работы ударными механизмами, сбрасывать тяжести массой свыше 5 тонн, производить сброс и слив едких и коррозионных веществ и горюче-смазочных материалов (в охранных зонах подземных кабельных линий электропередачи). 9. В охранных зонах, установленных для объектов электросетевого хозяйства напряжением свыше 1000 вольт, помимо действий, предусмотренных пунктом 8 настоящих Правил, запрещается: а) складировать или размещать хранилища любых, в том числе горюче-смазочных, материалов; б) размещать детские и спортивные площадки, стадионы, рынки, торговые точки, полевые станы, загоны для скота, гаражи и стоянки всех видов машин и механизмов, за исключением гаражей-стоянок автомобилей, принадлежащих физическим лицам, проводить любые мероприятия, связанные с большим скоплением людей, не занятых выполнением разрешенных в установленном порядке работ (в охранных зонах воздушных линий электропередачи); в) использовать (запускать) любые летательные аппараты, в том числе воздушных змеев, спортивные модели летательных аппаратов (в охранных зонах воздушных линий электропередачи); г) бросать якоря с



ДОКУМЕНТ ПОДПИСАН  
ЭЛЕКТРОННОЙ ПОДПИСЬЮ

Сертификат: 83997148184797998005552191040001978443

Владелец: ПУБЛИЧНО-ПРАВОВАЯ КОМПАНИЯ

РОСКАДАСТР

Действителен: с 24.12.2025 по 19.03.2027

ПОЛНОЕ НАИМЕНОВАНИЕ ДОЛЖНОСТИ

инициалы, фамилия

Земельный участок			
вид объекта недвижимости			
Лист № 4 раздела 4.1	Всего листов раздела 4.1: 14	Всего разделов: 8	Всего листов выписки: 48

18.05.2026г. № КУВИ-001/2026-65035478

Кадастровый номер: 76:23:050401:14

		судов и осуществлять их проход с отданными якорями, цепями, лотами, волокушами и ттрами (в охранных зонах подводных кабельных линий электропередачи); д) осуществлять проход судов с поднятыми стрелами кранов и других механизмов (в охранных зонах воздушных линий электропередачи).;
76:23:050401:14/5	337	<p>Реестровый номер границы: 76.23.2.5072</p> <p>вид ограничения (обременения): ограничения прав на земельный участок, предусмотренные статьей 56 Земельного кодекса Российской Федерации;</p> <p>Срок действия: не установлен;</p> <p>реквизиты документа-основания: справка от 10.04.2019 № ЯР/31-1/49 выдан: Публичное акционерное общество «Межрегиональная распределительная сетевая компания Центра» (Филиал ПАО «МРСК Центра»-«Ярэнерго»);</p> <p>Содержание ограничения (обременения): В соответствии с Правилами установления охранных зон объектов электросетевого хозяйства и особых условий использования земельных участков, расположенных в границах таких зон (утв. постановлением Правительства РФ от 24 февраля 2009 г. N 160. 8. В охранных зонах запрещается осуществлять любые действия, которые могут нарушить безопасную работу объектов электросетевого хозяйства, в том числе привести к их повреждению или уничтожению, и (или) повлечь причинение вреда жизни, здоровью граждан и имуществу физических или юридических лиц, а также повлечь нанесение экологического ущерба и возникновение пожаров, в том числе: а) набрасывать на провода и опоры воздушных линий электропередачи посторонние предметы, а также подниматься на опоры воздушных линий электропередачи; б) размещать любые объекты и предметы (материалы) в пределах созданных в соответствии с требованиями нормативно-технических документов проходов и подъездов для доступа к объектам электросетевого хозяйства, а также проводить любые работы и возводить сооружения, которые могут препятствовать доступу к объектам электросетевого хозяйства, без создания необходимых для такого доступа проходов и подъездов; в) находиться в пределах огороженной территории и помещениях распределительных устройств и подстанций, открывать двери и люки распределительных устройств и подстанций, производить переключения и подключения в электрических сетях (указанное требование не распространяется на работников, занятых выполнением разрешенных в установленном порядке работ), разводить огонь в пределах охранных зон вводных и распределительных устройств, подстанций, воздушных линий электропередачи, а также в охранных зонах кабельных линий электропередачи; г) размещать свалки; д) производить работы ударными механизмами, сбрасывать тяжести массой свыше 5 тонн, производить сброс и слив едких и коррозионных веществ и горюче-смазочных материалов (в охранных зонах подземных кабельных линий электропередачи). 9. В охранных зонах, установленных для объектов электросетевого хозяйства напряжением свыше 1000 вольт, помимо действий, предусмотренных пунктом 8 настоящих Правил, запрещается: а) складировать или размещать хранилища любых, в том числе горюче-смазочных, материалов; б) размещать детские и спортивные площадки, стадионы, рынки, торговые точки, полевые станы, загоны для скота, гаражи и стоянки всех видов машин и</p>



ДОКУМЕНТ ПОДПИСАН  
ЭЛЕКТРОННОЙ ПОДПИСЬЮ

Сертификат: 83997148184797998005552191040001978443

Владелец: ПУБЛИЧНО-ПРАВОВАЯ КОМПАНИЯ

РОСКАДАСТР

Действителен: с 24.12.2025 по 19.03.2027

ПОЛНОЕ НАИМЕНОВАНИЕ ДОЛЖНОСТИ

инициалы, фамилия

Земельный участок			
вид объекта недвижимости			
Лист № 5 раздела 4.1	Всего листов раздела 4.1: 14	Всего разделов: 8	Всего листов выписки: 48
18.05.2026г. № КУВИ-001/2026-65035478			
Кадастровый номер:		76:23:050401:14	
		<p>механизмов, за исключением гаражей-стоянок автомобилей, принадлежащих физическим лицам, проводить любые мероприятия, связанные с большим скоплением людей, не занятых выполнением разрешенных в установленном порядке работ (в охранных зонах воздушных линий электропередачи); в) использовать (запускать) любые летательные аппараты, в том числе воздушных змеев, спортивные модели летательных аппаратов (в охранных зонах воздушных линий электропередачи); г) бросать якоря с судов и осуществлять их проход с отданными якорями, цепями, лотами, волокушами и тралами (в охранных зонах подводных кабельных линий электропередачи); д) осуществлять проход судов с поднятыми стрелами кранов и других механизмов (в охранных зонах воздушных линий электропередачи).;</p> <p>Реестровый номер границы: 76.23.2.5073</p>	
76:23:050401:14/6	178	<p>вид ограничения (обременения): ограничения прав на земельный участок, предусмотренные статьей 56 Земельного кодекса Российской Федерации;</p> <p>Срок действия: не установлен;</p> <p>реквизиты документа-основания: справка от 10.04.2019 № ЯР/31-1/50 выдан: Публичное акционерное общество «Межрегиональная распределительная сетевая компания Центра» (Филиал ПАО «МРСК Центра»-«Ярэнерго»);</p> <p>Содержание ограничения (обременения): В соответствии с Правилами установления охранных зон объектов электросетевого хозяйства и особых условий использования земельных участков, расположенных в границах таких зон (утв. постановлением Правительства РФ от 24 февраля 2009 г. N 160. 8. В охранных зонах запрещается осуществлять любые действия, которые могут нарушить безопасную работу объектов электросетевого хозяйства, в том числе привести к их повреждению или уничтожению, и (или) повлечь причинение вреда жизни, здоровью граждан и имуществу физических или юридических лиц, а также повлечь нанесение экологического ущерба и возникновение пожаров, в том числе: а) набрасывать на провода и опоры воздушных линий электропередачи посторонние предметы, а также подниматься на опоры воздушных линий электропередачи; б) размещать любые объекты и предметы (материалы) в пределах созданных в соответствии с требованиями нормативно-технических документов проходов и подъездов для доступа к объектам электросетевого хозяйства, а также проводить любые работы и возводить сооружения, которые могут препятствовать доступу к объектам электросетевого хозяйства, без создания необходимых для такого доступа проходов и подъездов; в) находиться в пределах огороженной территории и помещениях распределительных устройств и подстанций, открывать двери и люки распределительных устройств и подстанций, производить переключения и подключения в электрических сетях (указанное требование не распространяется на работников, занятых выполнением разрешенных в установленном порядке работ), разводить огонь в пределах охранных зон вводных и распределительных устройств, подстанций, воздушных линий электропередачи, а также в охранных зонах кабельных линий электропередачи; г) размещать свалки; д) производить работы ударными механизмами, сбрасывать тяжести массой свыше 5 тонн, производить сброс и слив едких и коррозионных веществ и горюче-смазочных материалов (в охранных зонах</p>	



ДОКУМЕНТ ПОДПИСАН  
ЭЛЕКТРОННОЙ ПОДПИСЬЮ

Сертификат: 83997148184797998005552191040001978443

Владелец: ПУБЛИЧНО-ПРАВОВАЯ КОМПАНИЯ

РОСКАДАСТР

Действителен: с 24.12.2025 по 19.03.2027

ПОЛНОЕ НАИМЕНОВАНИЕ ДОЛЖНОСТИ

инициалы, фамилия

Земельный участок			
вид объекта недвижимости			
Лист № 6 раздела 4.1	Всего листов раздела 4.1: 14	Всего разделов: 8	Всего листов выписки: 48

18.05.2026г. № КУВИ-001/2026-65035478

Кадастровый номер: 76:23:050401:14

		<p>подземных кабельных линий электропередачи). 9. В охранных зонах, установленных для объектов электросетевого хозяйства напряжением свыше 1000 вольт, помимо действий, предусмотренных пунктом 8 настоящих Правил, запрещается: а) складировать или размещать хранилища любых, в том числе горюче-смазочных, материалов; б) размещать детские и спортивные площадки, стадионы, рынки, торговые точки, полевые станы, загоны для скота, гаражи и стоянки всех видов машин и механизмов, за исключением гаражей-стоянок автомобилей, принадлежащих физическим лицам, проводить любые мероприятия, связанные с большим скоплением людей, не занятых выполнением разрешенных в установленном порядке работ (в охранных зонах воздушных линий электропередачи); в) использовать (запускать) любые летательные аппараты, в том числе воздушных змеев, спортивные модели летательных аппаратов (в охранных зонах воздушных линий электропередачи); г) бросать якоря с судов и осуществлять их проход с отданными якорями, цепями, лотами, волокушами и тралами (в охранных зонах подводных кабельных линий электропередачи); д) осуществлять проход судов с поднятыми стрелами кранов и других механизмов (в охранных зонах воздушных линий электропередачи).;</p> <p>Реестровый номер границы: 76.23.2.5313</p>
76:23:050401:14/7	144	<p>вид ограничения (обременения): ограничения прав на земельный участок, предусмотренные статьей 56 Земельного кодекса Российской Федерации;</p> <p>Срок действия: не установлен;</p> <p>реквизиты документа-основания: акт приема-передачи объектов электросетевого хозяйства ОАО "Яргорэлектросеть" от 01.01.2015 № б/н выдан: ОАО "Ярэнерго";</p> <p>Содержание ограничения (обременения): В соответствии с Правилами установления охранных зон объектов электросетевого хозяйства и особых условий использования земельных участков, расположенных в границах таких зон (утв. постановлением Правительства РФ от 24 февраля 2009 г. N 160. 8. В охранных зонах запрещается осуществлять любые действия, которые могут нарушить безопасную работу объектов электросетевого хозяйства, в том числе привести к их повреждению или уничтожению, и (или) повлечь причинение вреда жизни, здоровью граждан и имуществу физических или юридических лиц, а также повлечь нанесение экологического ущерба и возникновение пожаров, в том числе: а) набрасывать на провода и опоры воздушных линий электропередачи посторонние предметы, а также подниматься на опоры воздушных линий электропередачи; б) размещать любые объекты и предметы (материалы) в пределах созданных в соответствии с требованиями нормативно-технических документов проходов и подъездов для доступа к объектам электросетевого хозяйства, а также проводить любые работы и возводить сооружения, которые могут препятствовать доступу к объектам электросетевого хозяйства, без создания необходимых для такого доступа проходов и подъездов; в) находиться в пределах огороженной территории и помещениях распределительных устройств и подстанций, открывать двери и люки распределительных устройств и подстанций, производить переключения и подключения в электрических сетях (указанное требование не распространяется на</p>



ДОКУМЕНТ ПОДПИСАН  
ЭЛЕКТРОННОЙ ПОДПИСЬЮ

Сертификат: 83997148184797998005552191040001978443

Владелец: ПУБЛИЧНО-ПРАВОВАЯ КОМПАНИЯ

РОСКАДАСТР

Действителен: с 24.12.2025 по 19.03.2027

ПОЛНОЕ НАИМЕНОВАНИЕ ДОЛЖНОСТИ

инициалы, фамилия

Земельный участок			
вид объекта недвижимости			
Лист № 7 раздела 4.1	Всего листов раздела 4.1: 14	Всего разделов: 8	Всего листов выписки: 48
18.05.2026г. № КУВИ-001/2026-65035478			
Кадастровый номер:		76:23:050401:14	
		<p>работников, занятых выполнением разрешенных в установленном порядке работ), разводить огонь в пределах охранных зон вводных и распределительных устройств, подстанций, воздушных линий электропередачи, а также в охранных зонах кабельных линий электропередачи;г) размещать свалки; д) производить работы ударными механизмами, сбрасывать тяжести массой свыше 5 тонн, производить сброс и слив едких и коррозионных веществ и горюче-смазочных материалов (в охранных зонах подземных кабельных линий электропередачи). 9. В охранных зонах, установленных для объектов электросетевого хозяйства напряжением свыше 1000 вольт, помимо действий, предусмотренных пунктом 8 настоящих Правил, запрещается: а) складировать или размещать хранилища любых, в том числе горюче-смазочных, материалов;б) размещать детские и спортивные площадки, стадионы, рынки, торговые точки, полевые станы, загоны для скота, гаражи и стоянки всех видов машин и механизмов, за исключением гаражей-стоянок автомобилей, принадлежащих физическим лицам, проводить любые мероприятия, связанные с большим скоплением людей, не занятых выполнением разрешенных в установленном порядке работ (в охранных зонах воздушных линий электропередачи); в) использовать (запускать) любые летательные аппараты, в том числе воздушных змеев, спортивные модели летательных аппаратов (в охранных зонах воздушных линий электропередачи); г) бросать якоря с судов и осуществлять их проход с отданными якорями, цепями, лотами, волокушами и тралами (в охранных зонах подводных кабельных линий электропередачи); д) осуществлять проход судов с поднятыми стрелами кранов и других механизмов (в охранных зонах воздушных линий электропередачи).;</p> <p>Реестровый номер границы: 76.23.2.6212</p>	
76:23:050401:14/8	147	<p>вид ограничения (обременения): ограничения прав на земельный участок, предусмотренные статьей 56 Земельного кодекса Российской Федерации;</p> <p>Срок действия: не установлен;</p> <p>реквизиты документа-основания: справка от 10.04.2019 № ЯР/31-1/50 выдан: Публичное акционерное общество «Межрегиональная распределительная сетевая компания Центра» (Филиал ПАО «МРСК Центра»-«Ярэнерго»);</p> <p>Содержание ограничения (обременения): В соответствии с Правилами установления охранных зон объектов электросетевого хозяйства и особых условий использования земельных участков, расположенных в границах таких зон (утв. постановлением Правительства РФ от 24 февраля 2009 г. N 160. 8. В охранных зонах запрещается осуществлять любые действия, которые могут нарушить безопасную работу объектов электросетевого хозяйства, в том числе привести к их повреждению или уничтожению, и (или) повлечь причинение вреда жизни, здоровью граждан и имуществу физических или юридических лиц, а также повлечь нанесение экологического ущерба и возникновение пожаров, в том числе: а) набрасывать на провода и опоры воздушных линий электропередачи посторонние предметы, а также подниматься на опоры воздушных линий электропередачи; б) размещать любые объекты и предметы (материалы) в пределах созданных в соответствии с требованиями нормативно-технических документов проходов и подъездов для доступа к объектам электросетевого хозяйства, а также</p>	



ДОКУМЕНТ ПОДПИСАН  
ЭЛЕКТРОННОЙ ПОДПИСЬЮ

Сертификат: 83997148184797998005552191040001978443

Владелец: ПУБЛИЧНО-ПРАВОВАЯ КОМПАНИЯ

РОСКАДАСТР

Действителен: с 24.12.2025 по 19.03.2027

ПОЛНОЕ НАИМЕНОВАНИЕ ДОЛЖНОСТИ

ИНИЦИАЛЫ, ФАМИЛИЯ

Земельный участок			
вид объекта недвижимости			

Лист № 8 раздела 4.1	Всего листов раздела 4.1: 14	Всего разделов: 8	Всего листов выписки: 48
----------------------	------------------------------	-------------------	--------------------------

18.05.2026г. № КУВИ-001/2026-65035478

Кадастровый номер: 76:23:050401:14

		<p>проводить любые работы и возводить сооружения, которые могут препятствовать доступу к объектам электросетевого хозяйства, без создания необходимых для такого доступа проходов и подъездов;в) находиться в пределах огороженной территории и помещениях распределительных устройств и подстанций, открывать двери и люки распределительных устройств и подстанций, производить переключения и подключения в электрических сетях (указанное требование не распространяется на работников, занятых выполнением разрешенных в установленном порядке работ), разводить огонь в пределах охранных зон вводных и распределительных устройств, подстанций, воздушных линий электропередачи, а также в охранных зонах кабельных линий электропередачи;г) размещать свалки; д) производить работы ударными механизмами, сбрасывать тяжести массой свыше 5 тонн, производить сброс и слив едких и коррозионных веществ и горюче-смазочных материалов (в охранных зонах подземных кабельных линий электропередачи). 9. В охранных зонах, установленных для объектов электросетевого хозяйства напряжением свыше 1000 вольт, помимо действий, предусмотренных пунктом 8 настоящих Правил, запрещается: а) складировать или размещать хранилища любых, в том числе горюче-смазочных, материалов;б) размещать детские и спортивные площадки, стадионы, рынки, торговые точки, полевые станы, загоны для скота, гаражи и стоянки всех видов машин и механизмов, за исключением гаражей-стоянок автомобилей, принадлежащих физическим лицам, проводить любые мероприятия, связанные с большим скоплением людей, не занятых выполнением разрешенных в установленном порядке работ (в охранных зонах воздушных линий электропередачи); в) использовать (запускать) любые летательные аппараты, в том числе воздушных змеев, спортивные модели летательных аппаратов (в охранных зонах воздушных линий электропередачи); г) бросать якоря с судов и осуществлять их проход с отданными якорями, цепями, лотами, волокушами и тралами (в охранных зонах подводных кабельных линий электропередачи); д) осуществлять проход судов с поднятыми стрелами кранов и других механизмов (в охранных зонах воздушных линий электропередачи).;</p> <p>Реестровый номер границы: 76.23.2.6222</p>
76:23:050401:14/9	14	<p>вид ограничения (обременения): ограничения прав на земельный участок, предусмотренные статьей 56 Земельного кодекса Российской Федерации;</p> <p>Срок действия: не установлен;</p> <p>реквизиты документа-основания: справка от 10.04.2019 № ЯР/31-1/50 выдан: Публичное акционерное общество «Межрегиональная распределительная сетевая компания Центра» (Филиал ПАО «МРСК Центра»-«Ярэнерго»);</p> <p>Содержание ограничения (обременения): В соответствии с Правилами установления охранных зон объектов электросетевого хозяйства и особых условий использования земельных участков, расположенных в границах таких зон (утв. постановлением Правительства РФ от 24 февраля 2009 г. N 160. 8. В охранных зонах запрещается осуществлять любые действия, которые могут нарушить безопасную работу объектов электросетевого хозяйства, в том числе привести к их повреждению или уничтожению, и (или) повлечь причинение вреда жизни, здоровью граждан и имуществу физических или юридических лиц, а</p>



ДОКУМЕНТ ПОДПИСАН  
ЭЛЕКТРОННОЙ ПОДПИСЬЮ

Сертификат: 83997148184797998005552191040001978443  
Владелец: ПУБЛИЧНО-ПРАВОВАЯ КОМПАНИЯ  
РОСКАДАСТР  
Действителен: с 24.12.2025 по 19.03.2027

ПОЛНОЕ НАИМЕНОВАНИЕ ДОЛЖНОСТИ

инициалы, фамилия

Земельный участок			
вид объекта недвижимости			
Лист № 9 раздела 4.1	Всего листов раздела 4.1: 14	Всего разделов: 8	Всего листов выписки: 48

18.05.2026г. № КУВИ-001/2026-65035478

Кадастровый номер:

76:23:050401:14

	<p>также повлечь нанесение экологического ущерба и возникновение пожаров, в том числе: а) набрасывать на провода и опоры воздушных линий электропередачи посторонние предметы, а также подниматься на опоры воздушных линий электропередачи; б) размещать любые объекты и предметы (материалы) в пределах созданных в соответствии с требованиями нормативно-технических документов проходов и подъездов для доступа к объектам электросетевого хозяйства, а также проводить любые работы и возводить сооружения, которые могут препятствовать доступу к объектам электросетевого хозяйства, без создания необходимых для такого доступа проходов и подъездов; в) находиться в пределах огороженной территории и помещениях распределительных устройств и подстанций, открывать двери и люки распределительных устройств и подстанций, производить переключения и подключения в электрических сетях (указанное требование не распространяется на работников, занятых выполнением разрешенных в установленном порядке работ), разводить огонь в пределах охранных зон вводных и распределительных устройств, подстанций, воздушных линий электропередачи, а также в охранных зонах кабельных линий электропередачи; г) размещать свалки; д) производить работы ударными механизмами, сбрасывать тяжести массой свыше 5 тонн, производить сброс и слив едких и коррозионных веществ и горюче-смазочных материалов (в охранных зонах подземных кабельных линий электропередачи). 9. В охранных зонах, установленных для объектов электросетевого хозяйства напряжением свыше 1000 вольт, помимо действий, предусмотренных пунктом 8 настоящих Правил, запрещается: а) складировать или размещать хранилища любых, в том числе горюче-смазочных, материалов; б) размещать детские и спортивные площадки, стадионы, рынки, торговые точки, полевые станы, загоны для скота, гаражи и стоянки всех видов машин и механизмов, за исключением гаражей-стоянок автомобилей, принадлежащих физическим лицам, проводить любые мероприятия, связанные с большим скоплением людей, не занятых выполнением разрешенных в установленном порядке работ (в охранных зонах воздушных линий электропередачи); в) использовать (запускать) любые летательные аппараты, в том числе воздушных змеев, спортивные модели летательных аппаратов (в охранных зонах воздушных линий электропередачи); г) бросать якоря с судов и осуществлять их проход с отданными якорями, цепями, лотами, волокушами и тралями (в охранных зонах подводных кабельных линий электропередачи); д) осуществлять проход судов с поднятыми стрелами кранов и других механизмов (в охранных зонах воздушных линий электропередачи).;</p> <p>Реестровый номер границы: 76.23.2.6399</p>
76:23:050401:14/10	<p>15</p> <p>вид ограничения (обременения): ограничения прав на земельный участок, предусмотренные статьей 56 Земельного кодекса Российской Федерации;</p> <p>Срок действия: не установлен;</p> <p>реквизиты документа-основания: справка от 10.04.2019 № ЯР/31-1/50 выдан: Публичное акционерное общество «Межрегиональная распределительная сетевая компания Центра» (Филиал ПАО «МРСК Центра»-«Ярэнерго»);</p> <p>Содержание ограничения (обременения): В соответствии с Правилами установления охранных зон объектов электросетевого</p>



ДОКУМЕНТ ПОДПИСАН  
ЭЛЕКТРОННОЙ ПОДПИСЬЮ

Сертификат: 83997148184797998005552191040001978443

Владелец: ПУБЛИЧНО-ПРАВОВАЯ КОМПАНИЯ

РОСКАДАСТР

Действителен: с 24.12.2025 по 19.03.2027

ПОЛНОЕ НАИМЕНОВАНИЕ ДОЛЖНОСТИ

инициалы, фамилия

Земельный участок			
вид объекта недвижимости			
Лист № 10 раздела 4.1	Всего листов раздела 4.1: 14	Всего разделов: 8	Всего листов выписки: 48
18.05.2026г. № КУВИ-001/2026-65035478			
Кадастровый номер:		76:23:050401:14	
		<p>хозяйства и особых условий использования земельных участков, расположенных в границах таких зон (утв. постановлением Правительства РФ от 24 февраля 2009 г. N 160. 8. В охранных зонах запрещается осуществлять любые действия, которые могут нарушить безопасную работу объектов электросетевого хозяйства, в том числе привести к их повреждению или уничтожению, и (или) повлечь причинение вреда жизни, здоровью граждан и имуществу физических или юридических лиц, а также повлечь нанесение экологического ущерба и возникновение пожаров, в том числе: а) набрасывать на провода и опоры воздушных линий электропередачи посторонние предметы, а также подниматься на опоры воздушных линий электропередачи; б) размещать любые объекты и предметы (материалы) в пределах созданных в соответствии с требованиями нормативно-технических документов проходов и подъездов для доступа к объектам электросетевого хозяйства, а также проводить любые работы и возводить сооружения, которые могут препятствовать доступу к объектам электросетевого хозяйства, без создания необходимых для такого доступа проходов и подъездов; в) находиться в пределах огороженной территории и помещениях распределительных устройств и подстанций, открывать двери и люки распределительных устройств и подстанций, производить переключения и подключения в электрических сетях (указанное требование не распространяется на работников, занятых выполнением разрешенных в установленном порядке работ), разводить огонь в пределах охранных зон вводных и распределительных устройств, подстанций, воздушных линий электропередачи, а также в охранных зонах кабельных линий электропередачи; г) размещать свалки; д) производить работы ударными механизмами, сбрасывать тяжести массой свыше 5 тонн, производить сброс и слив едких и коррозионных веществ и горюче-смазочных материалов (в охранных зонах подземных кабельных линий электропередачи). 9. В охранных зонах, установленных для объектов электросетевого хозяйства напряжением свыше 1000 вольт, помимо действий, предусмотренных пунктом 8 настоящих Правил, запрещается: а) складировать или размещать хранилища любых, в том числе горюче-смазочных, материалов; б) размещать детские и спортивные площадки, стадионы, рынки, торговые точки, полевые станы, загоны для скота, гаражи и стоянки всех видов машин и механизмов, за исключением гаражей-стоянок автомобилей, принадлежащих физическим лицам, проводить любые мероприятия, связанные с большим скоплением людей, не занятых выполнением разрешенных в установленном порядке работ (в охранных зонах воздушных линий электропередачи); в) использовать (запускать) любые летательные аппараты, в том числе воздушных змеев, спортивные модели летательных аппаратов (в охранных зонах воздушных линий электропередачи); г) бросать якоря с судов и осуществлять их проход с отданными якорями, цепями, лотами, волокушами и тралами (в охранных зонах подводных кабельных линий электропередачи); д) осуществлять проход судов с поднятыми стрелами кранов и других механизмов (в охранных зонах воздушных линий электропередачи).;</p> <p>Реестровый номер границы: 76.23.2.6404</p>	
76:23:050401:14/11	101	вид ограничения (обременения): ограничения прав на земельный участок, предусмотренные статьей 56 Земельного кодекса Российской Федерации;	



ДОКУМЕНТ ПОДПИСАН  
ЭЛЕКТРОННОЙ ПОДПИСЬЮ

Сертификат: 83997148184797998005552191040001978443  
Владелец: ПУБЛИЧНО-ПРАВОВАЯ КОМПАНИЯ  
РОСКАДАСТР  
Действителен: с 24.12.2025 по 19.03.2027

ПОЛНОЕ НАИМЕНОВАНИЕ ДОЛЖНОСТИ

инициалы, фамилия

## Земельный участок

## вид объекта недвижимости

Лист № 11 раздела 4.1

Всего листов раздела 4.1: 14

Всего разделов: 8

Всего листов выписки: 48

18.05.2026г. № КУВИ-001/2026-65035478

Кадастровый номер:

76:23:050401:14

Срок действия: не установлен;

реквизиты документа-основания: постановление "О порядке установления охранных зон объектов электросетевого хозяйства и особых условий использования земельных участков, расположенных в границах таких зон" от 24.02.2009 № 160 выдан:

Правительство Российской Федерации;

Содержание ограничения (обременения): Постановлением Правительства РФ от 24 февраля 2009 г. N 160 "О порядке установления охранных зон объектов электросетевого хозяйства и особых условий использования земельных участков, расположенных в границах таких зон" утверждены «Правила охраны электрических сетей, размещенных на земельных участках» (ч.3 постановления). Ограничения в использовании объектов недвижимости в охранных зонах, установленных для объектов электросетевого хозяйства напряжением до 1000 вольт приведены в п.8, п.10, п.11 утвержденных Правил: 8. В охранных зонах запрещается осуществлять любые действия, которые могут нарушить безопасную работу объектов электросетевого хозяйства, в том числе привести к их повреждению или уничтожению, и (или) повлечь причинение вреда жизни, здоровью граждан и имуществу физических или юридических лиц, а также повлечь нанесение экологического ущерба и возникновение пожаров, в том числе: а) набрасывать на провода и опоры воздушных линий электропередачи посторонние предметы, а также подниматься на опоры воздушных линий электропередачи; б) проводить работы, угрожающие повреждению объектов электросетевого хозяйства, размещать объекты и предметы, которые могут препятствовать доступу обслуживающего персонала и техники к объектам электроэнергетики, без сохранения и (или) создания, в том числе в соответствии с требованиями нормативно-технических документов, необходимых для такого доступа проходов и подъездов в целях обеспечения эксплуатации оборудования, зданий и сооружений объектов электроэнергетики, проведения работ по ликвидации аварий и устранению их последствий на всем протяжении границы объекта электроэнергетики; в) находиться в пределах огороженной территории и помещениях распределительных устройств и подстанций, открывать двери и люки распределительных устройств и подстанций, производить переключения и подключения в электрических сетях (указанное требование не распространяется на работников, занятых выполнением разрешенных в установленном порядке работ), разводить огонь в пределах охранных зон вводных и распределительных устройств, подстанций, воздушных линий электропередачи, а также в охранных зонах кабельных линий электропередачи; г) размещать свалки; д) производить работы ударными механизмами, сбрасывать тяжести массой свыше 5 тонн, производить сброс и слив едких и коррозионных веществ и горюче-смазочных материалов (в охранных зонах подземных кабельных линий электропередачи); е) убирать, уничтожать, перемещать, засыпать и повреждать предупреждающие и информационные знаки (либо предупреждающие и информационные надписи, нанесенные на объекты электроэнергетики); ж) производить переключения и подключения в электрических сетях (указанное требование не распространяется на работников, занятых выполнением разрешенных в установленном порядке работ); з) осуществлять использование земельных участков в качестве испытательных полигонов, мест уничтожения вооружения и захоронения отходов, возникающих в связи с



ДОКУМЕНТ ПОДПИСАН  
ЭЛЕКТРОННОЙ ПОДПИСЬЮ

Сертификат: 83997148184797998005552191040001978443

Владелец: ПУБЛИЧНО-ПРАВОВАЯ КОМПАНИЯ

РОСКАДАСТР

Действителен: с 24.12.2025 по 19.03.2027

ПОЛНОЕ НАИМЕНОВАНИЕ ДОЛЖНОСТИ

инициалы, фамилия

## Земельный участок

## вид объекта недвижимости

Лист № 12 раздела 4.1

Всего листов раздела 4.1: 14

Всего разделов: 8

Всего листов выписки: 48

18.05.2026г. № КУВИ-001/2026-65035478

Кадастровый номер:

76:23:050401:14

использованием, производством, ремонтом или уничтожением вооружений или боеприпасов. 10. В охранных зонах допускается размещение зданий и сооружений при соблюдении следующих параметров: а) размещаемое здание или сооружение не создает препятствий для доступа к объекту электросетевого хозяйства (создаются или сохраняются, в том числе в соответствии с требованиями нормативно-технических документов, проходы и подъезды, необходимые для доступа к объекту электроэнергетики обслуживающего персонала и техники в целях обеспечения оперативного, технического и ремонтного обслуживания оборудования, зданий и сооружений объектов электроэнергетики, проведения работ по ликвидации аварий и устранению их последствий на всем протяжении границы объекта электроэнергетики); б) расстояние по горизонтали от элементов зданий и сооружений до проводов воздушных линий электропередачи напряжением до 1 кВ с неизолированными проводами (при наибольшем их отклонении) должно быть не менее: 1,5 метра - от выступающих частей зданий, террас и окон; 1 метра - от глухих стен; г) допускается размещение зданий и сооружений под проводами воздушных линий электропередачи напряжением до 1 кВ с самонесущими изолированными проводами, при этом расстояние по вертикали от указанных зданий и сооружений при наибольшей стреле провеса должно быть не менее 2,5 метра; е) под проводами воздушных линий электропередачи допускается размещение следующих видов зданий и (или) сооружений и (или) их пересечение с воздушными линиями электропередачи: производственные здания и (или) сооружения промышленных предприятий I и II степени огнестойкости в соответствии с техническим регламентом о требованиях пожарной безопасности, если проектный номинальный класс напряжения воздушных линий электропередачи не превышает 220 кВ, а также вне зависимости от проектного номинального класса напряжения воздушных линий электропередачи - здания и сооружения электрических станций и подстанций (включая вспомогательные и обслуживающие объекты), ограждения при условии, что расстояние от наивысшей точки указанных зданий и (или) сооружений, ограждений по вертикали до проводов воздушной линии электропередачи при наибольшей стреле провеса должно быть не менее: 3 метров - при проектном номинальном классе напряжения до 35 кВ; 4 метров - при проектном номинальном классе напряжения 110 кВ; линии связи, линии проводного вещания, если проектный номинальный класс напряжения воздушных линий электропередачи не превышает 500 кВ при условии, что расстояние по вертикали до проводов воздушной линии электропередачи от указанных линий при наибольшей стреле провеса должно быть не менее: 3 метров - при проектном номинальном классе напряжения до 35 кВ; 4 метров - при проектном номинальном классе напряжения 110 кВ; железные дороги при условии, что расстояние по вертикали от головки рельса до проводов воздушной линии электропередачи при наибольшей стреле провеса должно быть не менее: 7,5 метра - при проектном номинальном классе напряжения до 35 кВ; 7,5 метра - при проектном номинальном классе напряжения 110 кВ; автомобильные дороги при условии, что расстояние по вертикали от покрытия проезжей части дорог всех категорий до проводов воздушной линии электропередачи при наибольшей стреле провеса должно быть не менее: 7 метров - при проектном номинальном классе напряжения до 35 кВ; 7 метров - при проектном номинальном классе напряжения 110 кВ; провода контактной сети или



ДОКУМЕНТ ПОДПИСАН  
ЭЛЕКТРОННОЙ ПОДПИСЬЮ

Сертификат: 83997148184797998005552191040001978443

Владелец: ПУБЛИЧНО-ПРАВОВАЯ КОМПАНИЯ

РОСКАДАСТР

Действителен: с 24.12.2025 по 19.03.2027

ПОЛНОЕ НАИМЕНОВАНИЕ ДОЛЖНОСТИ

инициалы, фамилия

Земельный участок			
вид объекта недвижимости			

Лист № 13 раздела 4.1	Всего листов раздела 4.1: 14	Всего разделов: 8	Всего листов выписки: 48
-----------------------	------------------------------	-------------------	--------------------------

18.05.2026г. № КУВИ-001/2026-65035478

Кадастровый номер: 76:23:050401:14

несущего троса трамвайных и троллейбусных линий, если проектный номинальный класс напряжения воздушных линий электропередачи не превышает 500 кВ при условии, что расстояние по вертикали от указанных проводов или тросов до проводов воздушной линии электропередачи при наибольшей стреле провеса должно быть не менее: 3 метров - при проектном номинальном классе напряжения до 35 кВ; 3 метров - при проектном номинальном классе напряжения 110 кВ; трубопроводы при условии, что расстояние по вертикали от наивысшей точки любой части трубопровода до проводов воздушной линии электропередачи при наибольшей стреле провеса должно быть не менее: 4 метров - при проектном номинальном классе напряжения до 35 кВ; 4 метров - при проектном номинальном классе напряжения 110 кВ; ж) в случае если в соответствии с техническим регламентом о требованиях пожарной безопасности должны соблюдаться противопожарные расстояния между такими зданиями, сооружениями и объектами электроэнергетики, возможность размещения зданий, сооружений в границах охранной зоны определяется исходя из противопожарных расстояний. 11. В пределах охранной зоны без соблюдения условий осуществления соответствующих видов деятельности, предусмотренных решением о согласовании такой охранной зоны, юридическим и физическим лицам запрещаются: а) горные, взрывные, мелиоративные работы, в том числе связанные с временным затоплением земель; б) дноуглубительные, землечерпальные и погрузочно-разгрузочные работы, добыча рыбы, других водных животных и растений придонными орудиями лова, устройство водоемов, колка и заготовка льда (в охранных зонах подводных кабельных линий электропередачи); в) проход судов, у которых расстояние по вертикали от верхнего крайнего габарита с грузом или без груза до нижней точки провеса проводов переходов воздушных линий электропередачи через водоемы менее минимально допустимого расстояния, в том числе с учетом максимального уровня подъема воды при паводке; г) проезд машин и механизмов, имеющих общую высоту с грузом или без груза от поверхности дороги более 4,5 метра (в охранных зонах воздушных линий электропередачи); д) земляные работы на глубине более 0,3 метра (на вспахиваемых землях на глубине более 0,45 метра), а также планировка грунта (в охранных зонах подземных кабельных линий электропередачи); е) полив сельскохозяйственных культур в случае, если высота струи воды может составить свыше 3 метров (в охранных зонах воздушных линий электропередачи); ж) полевые сельскохозяйственные работы с применением сельскохозяйственных машин и оборудования высотой более 4 метров (в охранных зонах воздушных линий электропередачи) или полевые сельскохозяйственные работы, связанные с вспашкой земли (в охранных зонах кабельных линий электропередачи); з) посадка и вырубка деревьев и кустарников.;

Реестровый номер границы: 76:23-6.12746;

Вид объекта реестра границ: Зона с особыми условиями использования территории;

Вид зоны по документу: Охранная зона объекта электросетевого хозяйства КЛ 0,4кв ТП 253 ул.Автзаводская АСБ-3\*7; Тип зоны: Охранная зона объектов электроэнергетики (объектов электросетевого хозяйства и объектов по производству электрической энергии)



ДОКУМЕНТ ПОДПИСАН  
ЭЛЕКТРОННОЙ ПОДПИСЬЮ

Сертификат: 83997148184797998005552191040001978443

Владелец: ПУБЛИЧНО-ПРАВОВАЯ КОМПАНИЯ


РОСКАДАСТР

Действителен: с 24.12.2025 по 19.03.2027

ПОЛНОЕ НАИМЕНОВАНИЕ ДОЛЖНОСТИ

инициалы, фамилия


Земельный участок			
вид объекта недвижимости			
Лист № 14 раздела 4.1	Всего листов раздела 4.1: 14	Всего разделов: 8	Всего листов выписки: 48
18.05.2026г. № КУВИ-001/2026-65035478			
Кадастровый номер:		76:23:050401:14	
	Весь	<p>вид ограничения (обременения): ограничения прав на земельный участок, предусмотренные статьей 56 Земельного кодекса Российской Федерации;</p> <p>Срок действия: не установлен;</p> <p>реквизиты документа-основания: приказ "Об установлении приаэродромной территории аэродрома Ярославль (Туношна)" от 17.08.2020 № 1022-П выдан: Министерство транспорта Российской Федерации Федеральное агентство воздушного транспорта (Росавиация);</p> <p>Содержание ограничения (обременения): В соответствии с Решением об установлении приаэродромной территории аэродрома Ярославль (Туношна) от 17.08.2020г., на приаэродромной территории аэропорта Ярославль (Туношна) (подзона 5) запрещается: размещать опасные производственные объекты, определенные Федеральным законом "О промышленной безопасности опасных производственных объектов", функционирование которых может повлиять на безопасность полетов воздушных судов.;</p> <p>Реестровый номер границы: 76:00-6.776;</p> <p>Вид объекта реестра границ: Зона с особыми условиями использования территории;</p> <p>Вид зоны по документу: Часть приаэродромной территории аэродрома Ярославль (Туношна) (подзона 5)</p>	

	 <p>ДОКУМЕНТ ПОДПИСАН ЭЛЕКТРОННОЙ ПОДПИСЬЮ</p> <p>Сертификат: 83997148184797998005552191040001978443</p> <p>Владелец: ПУБЛИЧНО-ПРАВОВАЯ КОМПАНИЯ РОСКАДАСТР</p> <p>Действителен: с 24.12.2025 по 19.03.2027</p>	
ПОЛНОЕ НАИМЕНОВАНИЕ ДОЛЖНОСТИ		инициалы, фамилия

Выписка из Единого государственного реестра недвижимости об объекте недвижимости  
Сведения о частях земельного участка

Земельный участок			
вид объекта недвижимости			
Лист № 1 раздела 4.2	Всего листов раздела 4.2: 13	Всего разделов: 8	Всего листов выписки: 48
18.05.2026г. № КУВИ-001/2026-65035478			
Кадастровый номер:		76:23:050401:14	

Сведения о характерных точках границы части (частей) земельного участка				
Учетный номер части: 76:23:050401:14/1				
Система координат МСК-76				
Номер точки	Координаты, м		Описание закрепления на местности	Средняя квадратичная погрешность определения координат характерных точек границ земельного участка, м
	X	Y		
1	2	3	4	5
1	377491.73	1327218.49	-	-
2	377491.15	1327218.47	-	0.1
3	377491.08	1327223.17	-	0.1
4	377491.02	1327228.28	-	0.1
5	377488.63	1327228.31	-	-
6	377488.39	1327246.15	-	0.1
7	377487.92	1327274.62	-	0.1
8	377482.15	1327292.14	-	0.1
9	377483.54	1327292.18	-	0.2
10	377483.35	1327299.04	-	0.1
11	377487.78	1327306.58	-	0.1
12	377487.18	1327310.95	-	-
13	377491.2	1327311.05	-	-
14	377491.92	1327305.77	-	0.1
15	377485.49	1327294.76	-	0.1
16	377491.9	1327275.29	-	0.1
17	377492.39	1327246.2	-	0.1
18	377492.67	1327225.05	-	0.1
19	377509.4	1327219.54	-	0.1
20	377510.65	1327219.06	-	-
21	377499.14	1327218.71	-	-

ПОЛНОЕ НАИМЕНОВАНИЕ ДОЛЖНОСТИ	 ДОКУМЕНТ ПОДПИСАН ЭЛЕКТРОННОЙ ПОДПИСЬЮ Сертификат: 83997148184797998005552191040001978443 Владелец: ПУБЛИЧНО-ПРАВОВАЯ КОМПАНИЯ РОСКАДАСТР Действителен: с 24.12.2025 по 19.03.2027	инициалы, фамилия

Земельный участок				
вид объекта недвижимости				
Лист № 2 раздела 4.2		Всего листов раздела 4.2: 13		Всего разделов: 8
18.05.2026г. № КУВИ-001/2026-65035478				
Кадастровый номер:			76:23:050401:14	
1	2	3	4	5
22	377492.22	1327220.99	-	0.1
1	377491.73	1327218.49	-	-

	 <p>ДОКУМЕНТ ПОДПИСАН ЭЛЕКТРОННОЙ ПОДПИСЬЮ</p> <p>Сертификат: 83997148184797998005552191040001978443          Владелец: ПУБЛИЧНО-ПРАВОВАЯ КОМПАНИЯ          РОСКАДАСТР          Действителен: с 24.12.2025 по 19.03.2027</p>	
ПОЛНОЕ НАИМЕНОВАНИЕ ДОЛЖНОСТИ		инициалы, фамилия

## Земельный участок

вид объекта недвижимости

Лист № 3 раздела 4.2

Всего листов раздела 4.2: 13

Всего разделов: 8

Всего листов выписки: 48

18.05.2026г. № КУВИ-001/2026-65035478

Кадастровый номер:

76:23:050401:14

## Сведения о характерных точках границы части (частей) земельного участка

Учетный номер части: 76:23:050401:14/2

Система координат МСК-76

Номер точки	Координаты, м		Описание закрепления на местности	Средняя квадратичная погрешность определения координат характерных точек границ земельного участка, м
	X	Y		
1	2	3	4	5
1	377477.61	1327281.93	-	-
2	377477.52	1327292	-	0.1
3	377483.54	1327292.18	-	0.2
4	377483.34	1327299.74	-	0.2
5	377482.6	1327299.71	-	0.3
6	377482.88	1327309.5	-	-
7	377494.23	1327309.58	-	0.1
8	377493.88	1327282.33	-	0.1
1	377477.61	1327281.93	-	-



ДОКУМЕНТ ПОДПИСАН  
ЭЛЕКТРОННОЙ ПОДПИСЬЮ

Сертификат: 83997148184797998005552191040001978443  
Владелец: ПУБЛИЧНО-ПРАВОВАЯ КОМПАНИЯ  
РОСКАДАСТР  
Действителен: с 24.12.2025 по 19.03.2027

ПОЛНОЕ НАИМЕНОВАНИЕ ДОЛЖНОСТИ

инициалы, фамилия

Земельный участок			
вид объекта недвижимости			
Лист № 4 раздела 4.2	Всего листов раздела 4.2: 13	Всего разделов: 8	Всего листов выписки: 48

18.05.2026г. № КУВИ-001/2026-65035478

Кадастровый номер: 76:23:050401:14

Сведения о характерных точках границы части (частей) земельного участка				
Учетный номер части: 76:23:050401:14/3				
Система координат МСК-76				
Номер точки	Координаты, м		Описание закрепления на местности	Средняя квадратичная погрешность определения координат характерных точек границ земельного участка, м
	X	Y		
1	2	3	4	5
1	377486.65	1327299.01	-	0.1
2	377483.6	1327298.46	-	0.1
3	377483.24	1327300.42	-	0.1
4	377484.52	1327300.66	-	0.1
5	377483.76	1327310.86	-	-
6	377485.75	1327310.91	-	-
1	377486.65	1327299.01	-	0.1



ДОКУМЕНТ ПОДПИСАН  
ЭЛЕКТРОННОЙ ПОДПИСЬЮ

Сертификат: 83997148184797998005552191040001978443  
Владелец: ПУБЛИЧНО-ПРАВОВАЯ КОМПАНИЯ  
РОСКАДАСТР  
Действителен: с 24.12.2025 по 19.03.2027

ПОЛНОЕ НАИМЕНОВАНИЕ ДОЛЖНОСТИ

инициалы, фамилия

Земельный участок			
вид объекта недвижимости			
Лист № 5 раздела 4.2	Всего листов раздела 4.2: 13	Всего разделов: 8	Всего листов выписки: 48

18.05.2026г. № КУВИ-001/2026-65035478

Кадастровый номер: 76:23:050401:14

Сведения о характерных точках границы части (частей) земельного участка				
Учетный номер части: 76:23:050401:14/4				
Система координат МСК-76				
Номер точки	Координаты, м		Описание закрепления на местности	Средняя квадратичная погрешность определения координат характерных точек границ земельного участка, м
	X	Y		
1	2	3	4	5
1	377483.53	1327292.48	-	-
2	377483.37	1327298.73	-	-
3	377488.41	1327306.84	-	0.1
4	377487.8	1327310.96	-	-
5	377491.83	1327311.06	-	-
6	377492.48	1327306.7	-	0.1
7	377492.46	1327306.02	-	0.1
8	377492.2	1327305.35	-	0.1
9	377484.69	1327293.27	-	0.1
10	377483.93	1327292.57	-	0.1
1	377483.53	1327292.48	-	-



ДОКУМЕНТ ПОДПИСАН  
ЭЛЕКТРОННОЙ ПОДПИСЬЮ

Сертификат: 83997148184797998005552191040001978443  
Владелец: ПУБЛИЧНО-ПРАВОВАЯ КОМПАНИЯ  
РОСКАДАСТР  
Действителен: с 24.12.2025 по 19.03.2027

ПОЛНОЕ НАИМЕНОВАНИЕ ДОЛЖНОСТИ

инициалы, фамилия

Земельный участок			
вид объекта недвижимости			
Лист № 6 раздела 4.2	Всего листов раздела 4.2: 13	Всего разделов: 8	Всего листов выписки: 48

18.05.2026г. № КУВИ-001/2026-65035478

Кадастровый номер: 76:23:050401:14

Сведения о характерных точках границы части (частей) земельного участка				
Учетный номер части: 76:23:050401:14/5				
Система координат МСК-76				
Номер точки	Координаты, м		Описание закрепления на местности	Средняя квадратичная погрешность определения координат характерных точек границ земельного участка, м
	X	Y		
1	2	3	4	5
1	377492.04	1327218.5	-	-
2	377491.15	1327218.47	-	0.1
3	377491.08	1327223.17	-	0.1
4	377491.02	1327228.28	-	0.1
5	377488.96	1327228.31	-	-
6	377488.9	1327246.28	-	0.1
7	377488.54	1327274.57	-	0.1
8	377482.26	1327292.14	-	-
9	377483.54	1327292.18	-	0.2
10	377483.4	1327297.58	-	-
11	377483.5	1327297.59	-	0.1
12	377484.43	1327297.14	-	0.1
13	377485.02	1327296.29	-	0.1
14	377492.54	1327275.29	-	0.1
15	377492.9	1327246.32	-	0.1
16	377492.97	1327225.07	-	0.1
17	377509.63	1327219.31	-	0.1
18	377510.33	1327219.04	-	-
19	377499.12	1327218.71	-	-
20	377492.51	1327220.99	-	0.1
1	377492.04	1327218.5	-	-



ДОКУМЕНТ ПОДПИСАН  
ЭЛЕКТРОННОЙ ПОДПИСЬЮ

Сертификат: 83997148184797998005552191040001978443  
Владелец: ПУБЛИЧНО-ПРАВОВАЯ КОМПАНИЯ  
РОСКАДАСТР  
Действителен: с 24.12.2025 по 19.03.2027

ПОЛНОЕ НАИМЕНОВАНИЕ ДОЛЖНОСТИ

инициалы, фамилия

## Земельный участок

вид объекта недвижимости

Лист № 7 раздела 4.2

Всего листов раздела 4.2: 13

Всего разделов: 8

Всего листов выписки: 48

18.05.2026г. № КУВИ-001/2026-65035478

Кадастровый номер:

76:23:050401:14

## Сведения о характерных точках границы части (частей) земельного участка

Учетный номер части: 76:23:050401:14/6

Система координат МСК-76

Номер точки	Координаты, м		Описание закрепления на местности	Средняя квадратичная погрешность определения координат характерных точек границ земельного участка, м
	X	Y		
1	2	3	4	5
1	377489.19	1327228.41	-	0.1
2	377483.99	1327228.39	-	-
3	377478.09	1327228.48	-	0.1
4	377478.07	1327230.36	-	-
5	377489.15	1327230.41	-	0.1
6	377490.94	1327230.48	-	0.1
7	377489.77	1327262.56	-	0.1
8	377487.04	1327300.88	-	0.1
9	377485.3	1327301.05	-	0.1
10	377484.7	1327301.35	-	0.1
11	377484.43	1327302.14	-	0.1
12	377484.82	1327302.84	-	0.1
13	377485.54	1327303.04	-	0.1
14	377488.08	1327302.78	-	0.1
15	377488.67	1327302.52	-	0.1
16	377488.97	1327301.86	-	0.1
17	377491.77	1327262.66	-	0.1
18	377492.97	1327229.53	-	0.1
19	377492.68	1327228.79	-	0.1
20	377492.01	1327228.51	-	0.1
1	377489.19	1327228.41	-	0.1



ДОКУМЕНТ ПОДПИСАН  
ЭЛЕКТРОННОЙ ПОДПИСЬЮ

Сертификат: 83997148184797998005552191040001978443  
Владелец: ПУБЛИЧНО-ПРАВОВАЯ КОМПАНИЯ  
РОСКАДАСТР  
Действителен: с 24.12.2025 по 19.03.2027

ПОЛНОЕ НАИМЕНОВАНИЕ ДОЛЖНОСТИ

инициалы, фамилия

Земельный участок			
вид объекта недвижимости			
Лист № 8 раздела 4.2	Всего листов раздела 4.2: 13	Всего разделов: 8	Всего листов выписки: 48

18.05.2026г. № КУВИ-001/2026-65035478

Кадастровый номер:

76:23:050401:14

Сведения о характерных точках границы части (частей) земельного участка				
Учетный номер части: 76:23:050401:14/7				
Система координат МСК-76				
Номер точки	Координаты, м		Описание закрепления на местности	Средняя квадратичная погрешность определения координат характерных точек границ земельного участка, м
	X	Y		
1	2	3	4	5
1	377523.98	1327302.41	-	-
2	377524.09	1327297.99	-	-
3	377509.47	1327304.53	-	0.1
4	377490.64	1327305.67	-	0.1
5	377489.3	1327306.31	-	0.1
6	377488.76	1327307.79	-	0.1
7	377489.57	1327309.28	-	0.1
8	377490.88	1327309.67	-	0.1
9	377510.44	1327308.47	-	0.1
1	377523.98	1327302.41	-	-



ДОКУМЕНТ ПОДПИСАН  
ЭЛЕКТРОННОЙ ПОДПИСЬЮ

Сертификат: 83997148184797998005552191040001978443

Владелец: ПУБЛИЧНО-ПРАВОВАЯ КОМПАНИЯ

РОСКАДАСТР

Действителен: с 24.12.2025 по 19.03.2027

ПОЛНОЕ НАИМЕНОВАНИЕ ДОЛЖНОСТИ

инициалы, фамилия

## Земельный участок

вид объекта недвижимости

Лист № 9 раздела 4.2

Всего листов раздела 4.2: 13

Всего разделов: 8

Всего листов выписки: 48

18.05.2026г. № КУВИ-001/2026-65035478

Кадастровый номер:

76:23:050401:14

## Сведения о характерных точках границы части (частей) земельного участка

Учетный номер части: 76:23:050401:14/8

Система координат МСК-76

Номер точки	Координаты, м		Описание закрепления на местности	Средняя квадратичная погрешность определения координат характерных точек границ земельного участка, м
	X	Y		
1	2	3	4	5
1	377486.73	1327232.63	-	0.1
2	377486.73	1327228.35	-	-
3	377484.73	1327228.38	-	-
4	377484.73	1327231.7	-	0.1
5	377483.87	1327232.41	-	0.1
6	377484.72	1327233.63	-	0.1
7	377485.5	1327284.36	-	0.1
8	377485.32	1327287.41	-	0.1
9	377485.51	1327294.47	-	0.1
10	377485.71	1327294.99	-	0.1
11	377485.85	1327296.06	-	0.1
12	377485.61	1327297.53	-	0.1
13	377483.49	1327297.61	-	0.1
14	377483.4	1327297.64	-	-
15	377483.34	1327299.57	-	-
16	377483.46	1327299.61	-	0.1
17	377486.85	1327299.48	-	0.1
18	377487.53	1327298.19	-	0.1
19	377487.87	1327296.08	-	0.1
20	377487.66	1327294.5	-	0.1
21	377487.5	1327294.08	-	0.1
22	377487.32	1327287.45	-	0.1
23	377487.5	1327284.4	-	0.1
24	377486.71	1327232.98	-	0.1



ДОКУМЕНТ ПОДПИСАН  
ЭЛЕКТРОННОЙ ПОДПИСЬЮ

Сертификат: 83997148184797998005552191040001978443  
Владелец: ПУБЛИЧНО-ПРАВОВАЯ КОМПАНИЯ  
РОСКАДАСТР  
Действителен: с 24.12.2025 по 19.03.2027

ПОЛНОЕ НАИМЕНОВАНИЕ ДОЛЖНОСТИ

инициалы, фамилия

## Земельный участок

## вид объекта недвижимости

Лист № 10 раздела 4.2

Всего листов раздела 4.2: 13

Всего разделов: 8

Всего листов выписки: 48

18.05.2026г. № КУВИ-001/2026-65035478

Кадастровый номер:

76:23:050401:14

1	2	3	4	5
25	377486.56	1327232.77	-	0.1
1	377486.73	1327232.63	-	0.1



ДОКУМЕНТ ПОДПИСАН  
ЭЛЕКТРОННОЙ ПОДПИСЬЮ

Сертификат: 83997148184797998005552191040001978443

Владелец: ПУБЛИЧНО-ПРАВОВАЯ КОМПАНИЯ

РОСКАДАСТР

Действителен: с 24.12.2025 по 19.03.2027

ПОЛНОЕ НАИМЕНОВАНИЕ ДОЛЖНОСТИ

инициалы, фамилия

## Земельный участок

вид объекта недвижимости

Лист № 11 раздела 4.2

Всего листов раздела 4.2: 13

Всего разделов: 8

Всего листов выписки: 48

18.05.2026г. № КУВИ-001/2026-65035478

Кадастровый номер:

76:23:050401:14

## Сведения о характерных точках границы части (частей) земельного участка

Учетный номер части: 76:23:050401:14/9

Система координат МСК-76

Номер точки	Координаты, м		Описание закрепления на местности	Средняя квадратичная погрешность определения координат характерных точек границ земельного участка, м
	X	Y		
1	2	3	4	5
1	377483.13	1327228.97	-	0.1
2	377483.13	1327228.4	-	-
3	377481.13	1327228.43	-	-
4	377481.13	1327229.34	-	0.1
5	377482.18	1327232.06	-	0.1
6	377485.09	1327233.65	-	0.1
7	377486.43	1327232.64	-	0.1
8	377486.42	1327231.8	-	0.1
9	377486.06	1327230.9	-	0.1
10	377485.43	1327230.68	-	0.1
11	377484.89	1327230.84	-	0.1
12	377484.43	1327231.01	-	0.1
13	377483.79	1327230.66	-	0.1
1	377483.13	1327228.97	-	0.1



ДОКУМЕНТ ПОДПИСАН  
ЭЛЕКТРОННОЙ ПОДПИСЬЮ

Сертификат: 83997148184797998005552191040001978443

Владелец: ПУБЛИЧНО-ПРАВОВАЯ КОМПАНИЯ

РОСКАДАСТР

Действителен: с 24.12.2025 по 19.03.2027

ПОЛНОЕ НАИМЕНОВАНИЕ ДОЛЖНОСТИ

инициалы, фамилия

## Земельный участок

вид объекта недвижимости

Лист № 12 раздела 4.2

Всего листов раздела 4.2: 13

Всего разделов: 8

Всего листов выписки: 48

18.05.2026г. № КУВИ-001/2026-65035478

Кадастровый номер:

76:23:050401:14

## Сведения о характерных точках границы части (частей) земельного участка

Учетный номер части: 76:23:050401:14/10

Система координат МСК-76

Номер точки	Координаты, м		Описание закрепления на местности	Средняя квадратичная погрешность определения координат характерных точек границ земельного участка, м
	X	Y		
1	2	3	4	5
1	377483.03	1327228.99	-	0.1
2	377483.03	1327228.4	-	-
3	377481.03	1327228.43	-	-
4	377481.03	1327229.36	-	0.1
5	377482.1	1327232.13	-	0.1
6	377484.2	1327233.28	-	0.1
7	377484.7	1327234.31	-	0.1
8	377485.33	1327234.54	-	0.1
9	377485.99	1327234.28	-	0.1
10	377486.33	1327233.76	-	0.1
11	377486.33	1327232.98	-	0.1
12	377485.66	1327231.8	-	0.1
13	377483.71	1327230.73	-	0.1
1	377483.03	1327228.99	-	0.1



ДОКУМЕНТ ПОДПИСАН  
ЭЛЕКТРОННОЙ ПОДПИСЬЮ

Сертификат: 83997148184797998005552191040001978443

Владелец: ПУБЛИЧНО-ПРАВОВАЯ КОМПАНИЯ

РОСКАДАСТР

Действителен: с 24.12.2025 по 19.03.2027

ПОЛНОЕ НАИМЕНОВАНИЕ ДОЛЖНОСТИ

инициалы, фамилия

## Земельный участок

вид объекта недвижимости

Лист № 13 раздела 4.2

Всего листов раздела 4.2: 13

Всего разделов: 8

Всего листов выписки: 48

18.05.2026г. № КУВИ-001/2026-65035478

Кадастровый номер:

76:23:050401:14

## Сведения о характерных точках границы части (частей) земельного участка

Учетный номер части: 76:23:050401:14/11

## Система координат

Номер точки	Координаты, м		Описание закрепления на местности	Средняя квадратичная погрешность определения координат характерных точек границ земельного участка, м
	X	Y		
1	2	3	4	5
1	377483.54	1327292.27	-	-
2	377495.12	1327292.38	-	-
3	377495.4	1327281.51	-	-
4	377495.71	1327280.82	-	-
5	377496.4	1327280.54	-	-
6	377497.74	1327280.55	-	-
7	377498.07	1327259.79	-	-
8	377498.37	1327259.09	-	-
9	377499.07	1327258.8	-	-
10	377501.42	1327258.83	-	-
11	377501.4	1327260.83	-	-
12	377500.06	1327260.82	-	-
13	377499.73	1327281.58	-	-
14	377499.43	1327282.28	-	-
15	377498.73	1327282.56	-	-
16	377497.38	1327282.55	-	-
17	377497.09	1327293.41	-	-
18	377496.78	1327294.11	-	-
19	377496.09	1327294.39	-	-
20	377483.48	1327294.27	-	-
21	377483.54	1327292.27	-	-



ДОКУМЕНТ ПОДПИСАН  
ЭЛЕКТРОННОЙ ПОДПИСЬЮ

Сертификат: 83997148184797998005552191040001978443

Владелец: ПУБЛИЧНО-ПРАВОВАЯ КОМПАНИЯ

РОСКАДАСТР

Действителен: с 24.12.2025 по 19.03.2027

ПОЛНОЕ НАИМЕНОВАНИЕ ДОЛЖНОСТИ

инициалы, фамилия

**Филиал публично-правовой компании "Роскадастр" по Ярославской области**

полное наименование органа регистрации прав

**Выписка из Единого государственного реестра недвижимости об объекте недвижимости**

**Сведения о характеристиках объекта недвижимости**

На основании запроса от 13.05.2026, поступившего на рассмотрение 13.05.2026, сообщаем, что согласно записям Единого государственного реестра недвижимости:


Раздел 1 Лист 1

Здание			
вид объекта недвижимости			


Лист № 1 раздела 1	Всего листов раздела 1: 2	Всего разделов: 4	Всего листов выписки: 9
--------------------	---------------------------	-------------------	-------------------------

18.05.2026г. № КУВИ-001/2026-64961944	
Кадастровый номер:	76:23:030601:35
Номер кадастрового квартала:	76:23:050206
Дата присвоения кадастрового номера:	01.07.2012

Ранее присвоенный государственный учетный номер:	Инвентарный номер 14097; Условный номер 76-76-22/027/2010-348
Адрес:	Ярославская область, городской округ город Ярославль, город Ярославль, улица Советская, дом 77
Площадь:	6220.1
Назначение:	Нежилое
Наименование:	ГПТУ №7
Количество этажей, в том числе подземных этажей:	5, в том числе подземных 1
Материал наружных стен:	Кирпичные
Год ввода в эксплуатацию по завершении строительства:	данные отсутствуют
Год завершения строительства:	1932
Кадастровая стоимость, руб.:	132311541.36
Кадастровые номера иных объектов недвижимости, в пределах которых расположен объект недвижимости:	76:23:050206:34
Кадастровые номера помещений, машино-мест, расположенных в здании или сооружении:	данные отсутствуют
Кадастровые номера объектов недвижимости, из которых образован объект недвижимости:	данные отсутствуют
Кадастровые номера образованных объектов недвижимости:	данные отсутствуют
Сведения о включении объекта недвижимости в состав предприятия как имущественного комплекса:	данные отсутствуют
Сведения о включении объекта недвижимости в состав единого недвижимого комплекса:	данные отсутствуют
Виды разрешенного использования:	данные отсутствуют

полное наименование должности	 ДОКУМЕНТ ПОДПИСАН ЭЛЕКТРОННОЙ ПОДПИСЬЮ Сертификат: 83997148184797998005552191040001978443 Владелец: ПУБЛИЧНО-ПРАВОВАЯ КОМПАНИЯ РОСКАДАСТР Действителен: с 24.12.2025 по 19.03.2027	инициалы, фамилия

Здание			
вид объекта недвижимости			
Лист № 2 раздела 1	Всего листов раздела 1: 2	Всего разделов: 4	Всего листов выписки: 9
18.05.2026г. № КУВИ-001/2026-64961944			
Кадастровый номер:		76:23:030601:35	
Сведения о включении объекта недвижимости в реестр объектов культурного наследия:		данные отсутствуют	
Сведения о кадастровом инженере:		дата завершения кадастровых работ: 23.09.2009 Климовская Вера Александровна, № 3535, в А СРО "Кадастровые инженеры", СНИЛС 08137382366, договор на выполнение кадастровых работ от 11.11.2025 № 336, дата завершения кадастровых работ: 15.12.2025	
Сведения о признании многоквартирного дома аварийным и подлежащим сносу или реконструкции и (или) о признании жилого помещения, в том числе жилого дома, непригодным для проживания:		данные отсутствуют	
Статус записи об объекте недвижимости:		Сведения об объекте недвижимости имеют статус "актуальные, ранее учтенные"	
Особые отметки:		Сведения, необходимые для заполнения разделов: 6 - Сведения о частях объекта недвижимости; 7 - Перечень помещений, машино-мест, расположенных в здании, сооружении; 8 - План расположения помещения, машино-места на этаже (плане этажа), отсутствуют.	
Получатель выписки:		Углов Владимир Николаевич, действующий(ая) на основании документа "" от имени заявителя ГОСУДАРСТВЕННОЕ ПРОФЕССИОНАЛЬНОЕ ОБРАЗОВАТЕЛЬНОЕ УЧРЕЖДЕНИЕ ЯРОСЛАВСКОЙ ОБЛАСТИ "ЯРОСЛАВСКИЙ ТЕХНОЛОГО-ЭКОНОМИЧЕСКИЙ КОЛЛЕДЖ", 7605007420	

	 <p>ДОКУМЕНТ ПОДПИСАН ЭЛЕКТРОННОЙ ПОДПИСЬЮ</p> <p>Сертификат: 83997148184797998005552191040001978443 Владелец: ПУБЛИЧНО-ПРАВОВАЯ КОМПАНИЯ РОСКАДАСТР Действителен: с 24.12.2025 по 19.03.2027</p>	
ПОЛНОЕ НАИМЕНОВАНИЕ ДОЛЖНОСТИ		инициалы, фамилия

Выписка из Единого государственного реестра недвижимости об объекте недвижимости  
Сведения о зарегистрированных правах

Здание			
вид объекта недвижимости			
Лист № 1 раздела 2		Всего листов раздела 2: 2	
Всего разделов: 4		Всего листов выписки: 9	
18.05.2026г. № КУВИ-001/2026-64961944			
Кадастровый номер:		76:23:030601:35	
1	Правообладатель (правообладатели):	1.1	ГОСУДАРСТВЕННОЕ ПРОФЕССИОНАЛЬНОЕ ОБРАЗОВАТЕЛЬНОЕ УЧРЕЖДЕНИЕ ЯРОСЛАВСКОЙ ОБЛАСТИ "ЯРОСЛАВСКИЙ ТЕХНОЛОГО-ЭКОНОМИЧЕСКИЙ КОЛЛЕДЖ", ИНН: 7605007420, ОГРН: 1027600790502
	Сведения о возможности предоставления третьим лицам персональных данных физического лица:	1.1.1	данные отсутствуют
2	Вид, номер, дата и время государственной регистрации права:	2.1	Оперативное управление 76:23:030601:35-76/062/2026-2 06.05.2026 15:53:42
3	Сведения об осуществлении государственной регистрации сделки, права без необходимого в силу закона согласия третьего лица, органа:	3.1	данные отсутствуют
4	Ограничение прав и обременение объекта недвижимости:	не зарегистрировано	
1	Правообладатель (правообладатели):	1.2	Ярославская область
	Сведения о возможности предоставления третьим лицам персональных данных физического лица:	1.2.1	данные отсутствуют
2	Вид, номер, дата и время государственной регистрации права:	2.2	Собственность 76-76-22/027/2010-348 20.04.2010 00:00:00
3	Сведения об осуществлении государственной регистрации сделки, права без необходимого в силу закона согласия третьего лица, органа:	3.2	данные отсутствуют
4	Ограничение прав и обременение объекта недвижимости:	не зарегистрировано	
5	Договоры участия в долевом строительстве:	не зарегистрировано	
6	Заявленные в судебном порядке права требования:	данные отсутствуют	
7	Сведения о возможности предоставления третьим лицам персональных данных физического лица:	данные отсутствуют	
8	Сведения о возражении в отношении зарегистрированного права:	данные отсутствуют	
9	Сведения о наличии решения об изъятии объекта недвижимости для государственных и муниципальных нужд:	данные отсутствуют	




ДОКУМЕНТ ПОДПИСАН  
ЭЛЕКТРОННОЙ ПОДПИСЬЮ

Сертификат: 83997148184797998005552191040001978443  
Владелец: ПУБЛИЧНО-ПРАВОВАЯ КОМПАНИЯ  
РОСКАДАСТР  
Действителен: с 24.12.2025 по 19.03.2027

ПОЛНОЕ НАИМЕНОВАНИЕ ДОЛЖНОСТИ

ИНИЦИАЛЫ, ФАМИЛИЯ

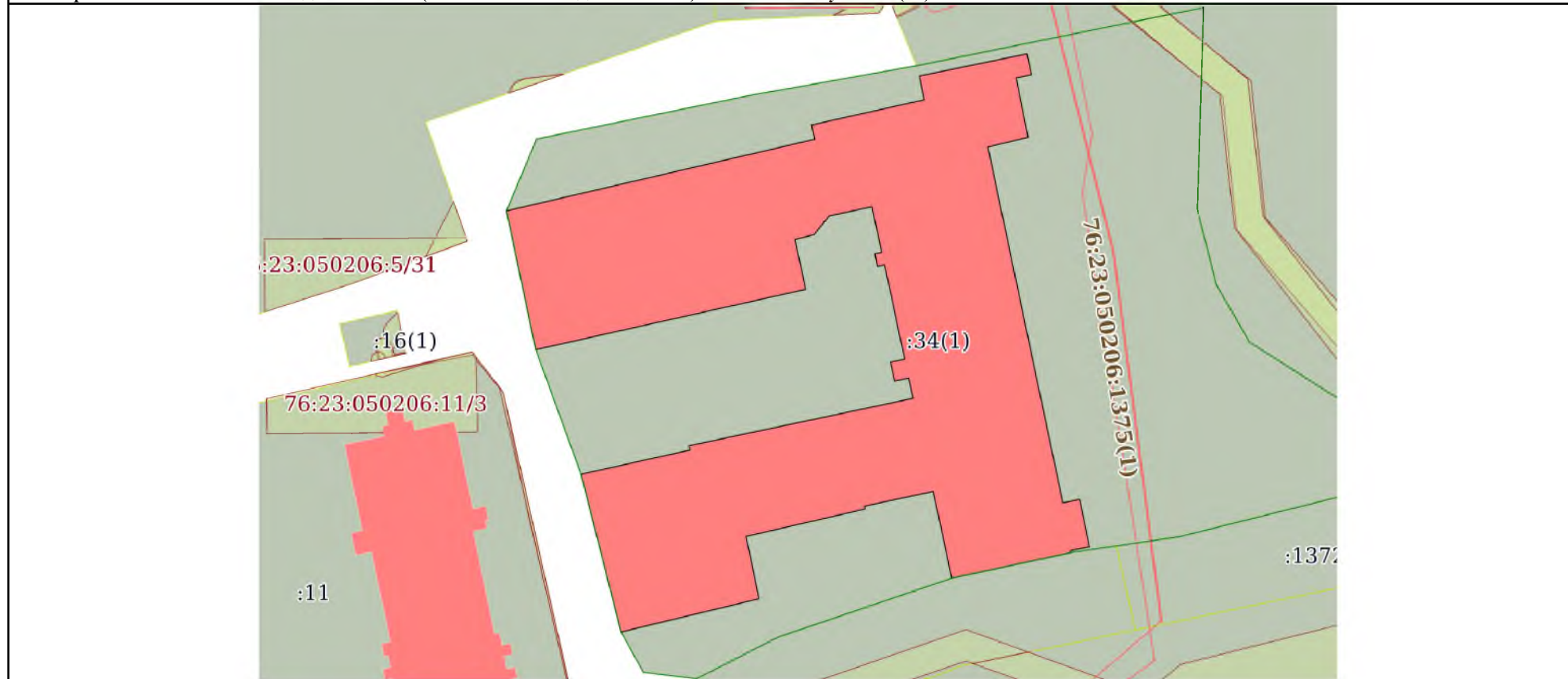
Здание			
вид объекта недвижимости			
Лист № 2 раздела 2	Всего листов раздела 2: 2	Всего разделов: 4	Всего листов выписки: 9
18.05.2026г. № КУВИ-001/2026-64961944			
Кадастровый номер:		76:23:030601:35	
10	Сведения о невозможности государственной регистрации без личного участия правообладателя или его законного представителя:	данные отсутствуют	
11	Правопритязания и сведения о наличии поступивших, но не рассмотренных заявлений о проведении государственной регистрации права (перехода, прекращения права), ограничения права или обременения объекта недвижимости, сделки в отношении объекта недвижимости:	отсутствуют	

ПОЛНОЕ НАИМЕНОВАНИЕ ДОЛЖНОСТИ	 <p>ДОКУМЕНТ ПОДПИСАН ЭЛЕКТРОННОЙ ПОДПИСЬЮ</p> <p>Сертификат: 83997148184797998005552191040001978443 Владелец: ПУБЛИЧНО-ПРАВОВАЯ КОМПАНИЯ РОСКАДАСТР Действителен: с 24.12.2025 по 19.03.2027</p>	инициалы, фамилия
-------------------------------	--	-------------------


Выписка из Единого государственного реестра недвижимости об объекте недвижимости  
 Описание местоположения объекта недвижимости

Здание			
вид объекта недвижимости			
Лист № 1 раздела 5	Всего листов раздела 5: 1	Всего разделов: 4	Всего листов выписки: 9
18.05.2026г. № КУВИ-001/2026-64961944			
Кадастровый номер:		76:23:030601:35	

Схема расположения объекта недвижимости (части объекта недвижимости) на земельном участке(ах)




Масштаб 1:800 | Условные обозначения:

ПОЛНОЕ НАИМЕНОВАНИЕ ДОЛЖНОСТИ	 ДОКУМЕНТ ПОДПИСАН ЭЛЕКТРОННОЙ ПОДПИСЬЮ	инициалы, фамилия
	Сертификат: 83997148184797998005552191040001978443 Владелец: ПУБЛИЧНО-ПРАВОВАЯ КОМПАНИЯ РОСКАДАСТР Действителен: с 24.12.2025 по 19.03.2027	

Выписка из Единого государственного реестра недвижимости об объекте недвижимости  
Описание местоположения объекта недвижимости

Здание			
вид объекта недвижимости			
Лист № 1 раздела 5.1	Всего листов раздела 5.1: 4	Всего разделов: 4	Всего листов выписки: 9
18.05.2026г. № КУВИ-001/2026-64961944			
Кадастровый номер:		76:23:030601:35	

1. Сведения о координатах характерных точек контура объекта недвижимости						
Система координат МСК-76, зона I						
Номер точки	Координаты, м		Радиус, м	Средняя квадратическая погрешность определения координат характерных точек контура, м	Глубина, высота, м	
	X	Y			H1	H2
1	2	3	4	5	6	7
1	377625.05	1329111.47	-	0.1	данные отсутствуют	данные отсутствуют
2	377628.04	1329126.05	-	0.1	данные отсутствуют	данные отсутствуют
3	377625.21	1329126.63	-	0.1	данные отсутствуют	данные отсутствуют
4	377624.79	1329124.56	-	0.1	данные отсутствуют	данные отсутствуют
5	377616.75	1329126.2	-	0.1	данные отсутствуют	данные отсутствуют
6	377615.42	1329120.75	-	0.1	данные отсутствуют	данные отсутствуют
7	377567.23	1329130.9	-	0.1	данные отсутствуют	данные отсутствуют
8	377567.71	1329133.15	-	0.1	данные отсутствуют	данные отсутствуют
9	377561.27	1329134.51	-	0.1	данные отсутствуют	данные отсутствуют
10	377560.77	1329131.96	-	0.1	данные отсутствуют	данные отсутствуют
11	377560.5	1329132	-	0.1	данные отсутствуют	данные отсутствуют
12	377557.03	1329115.86	-	0.1	данные отсутствуют	данные отсутствуют

полное наименование должности	 ДОКУМЕНТ ПОДПИСАН ЭЛЕКТРОННОЙ ПОДПИСЬЮ Сертификат: 83997148184797998005552191040001978443 Владелец: ПУБЛИЧНО-ПРАВОВАЯ КОМПАНИЯ РОСКАДАСТР Действителен: с 24.12.2025 по 19.03.2027	инициалы, фамилия

Здание			
вид объекта недвижимости			
Лист № 2 раздела 5.1	Всего листов раздела 5.1: 4	Всего разделов: 4	Всего листов выписки: 9

18.05.2026г. № КУВИ-001/2026-64961944

Кадастровый номер: 76:23:030601:35

13	377568.78	1329113.34	-	0.1	данные отсутствуют	данные отсутствуют
14	377566.78	1329104.01	-	0.1	данные отсутствуют	данные отсутствуют
15	377566.39	1329104.1	-	0.1	данные отсутствуют	данные отсутствуют
16	377562.68	1329088.01	-	0.1	данные отсутствуют	данные отсутствуют
17	377554.24	1329089.78	-	0.1	данные отсутствуют	данные отсутствуют
18	377549.74	1329071.09	-	0.1	данные отсутствуют	данные отсутствуют
19	377571.1	1329065.67	-	0.1	данные отсутствуют	данные отсутствуют
20	377574.38	1329080.41	-	0.1	данные отсутствуют	данные отсутствуют
21	377574.97	1329080.29	-	0.1	данные отсутствуют	данные отсутствуют
22	377581.39	1329110.63	-	0.1	данные отсутствуют	данные отсутствуют
23	377584.13	1329110.04	-	0.1	данные отсутствуют	данные отсутствуют
24	377583.72	1329108.11	-	0.1	данные отсутствуют	данные отсутствуют
25	377586.28	1329107.57	-	0.1	данные отсутствуют	данные отсутствуют
26	377586.69	1329109.49	-	0.1	данные отсутствуют	данные отсутствуют
27	377599.45	1329106.77	-	0.1	данные отсутствуют	данные отсутствуют
28	377599.25	1329105.79	-	0.1	данные отсутствуют	данные отсутствуют
29	377600.97	1329105.44	-	0.1	данные отсутствуют	данные отсутствуют




ДОКУМЕНТ ПОДПИСАН  
ЭЛЕКТРОННОЙ ПОДПИСЬЮ

Сертификат: 83997148184797998005552191040001978443  
Владелец: ПУБЛИЧНО-ПРАВОВАЯ КОМПАНИЯ  
РОСКАДАСТР  
Действителен: с 24.12.2025 по 19.03.2027

ПОЛНОЕ НАИМЕНОВАНИЕ ДОЛЖНОСТИ

ИНИЦИАЛЫ, ФАМИЛИЯ

Здание							
вид объекта недвижимости							
Лист № 3 раздела 5.1		Всего листов раздела 5.1: 4		Всего разделов: 4		Всего листов выписки: 9	
18.05.2026г. № КУВИ-001/2026-64961944							
Кадастровый номер:				76:23:030601:35			
30	377601.16	1329106.37	-	0.1	данные отсутствуют	данные отсутствуют	
31	377607.33	1329105.05	-	0.1	данные отсутствуют	данные отсутствуют	
32	377606.1	1329099.28	-	0.1	данные отсутствуют	данные отсутствуют	
33	377603.56	1329097.21	-	0.1	данные отсутствуют	данные отсутствуют	
34	377602.91	1329094.64	-	0.1	данные отсутствуют	данные отсутствуют	
35	377596.15	1329096.07	-	0.1	данные отсутствуют	данные отсутствуют	
36	377587.98	1329059.54	-	0.1	данные отсутствуют	данные отсутствуют	
37	377606.77	1329055.57	-	0.1	данные отсутствуют	данные отсутствуют	
38	377616.48	1329097.3	-	0.1	данные отсутствуют	данные отсутствуют	
39	377618.41	1329096.86	-	0.1	данные отсутствуют	данные отсутствуют	
40	377621.82	1329112.13	-	0.1	данные отсутствуют	данные отсутствуют	
1	377625.05	1329111.47	-	0.1	данные отсутствуют	данные отсутствуют	
2. Сведения о предельных высоте и глубине конструктивных элементов объекта недвижимости							
Предельная глубина конструктивных элементов объекта недвижимости, м					данные отсутствуют		
Предельная высота конструктивных элементов объекта недвижимости, м					данные отсутствуют		

полное наименование должности	 ДОКУМЕНТ ПОДПИСАН ЭЛЕКТРОННОЙ ПОДПИСЬЮ Сертификат: 83997148184797998005552191040001978443 Владелец: ПУБЛИЧНО-ПРАВОВАЯ КОМПАНИЯ РОСКАДАСТР Действителен: с 24.12.2025 по 19.03.2027	инициалы, фамилия

Здание			
вид объекта недвижимости			
Лист № 4 раздела 5.1	Всего листов раздела 5.1: 4	Всего разделов: 4	Всего листов выписки: 9

18.05.2026г. № КУВИ-001/2026-64961944

Кадастровый номер: 76:23:030601:35

## 3. Сведения о характерных точках пересечения контура объекта недвижимости с контуром (контурами) иных зданий, сооружений, объектов незавершенного строительства

Система координат 76.1

Номера характерных точек контура	Координаты, м		Средняя квадратическая погрешность определения координат характерных точек контура, м	Глубина, высота, м		Кадастровые номера иных объектов недвижимости, с контурами которых пересекается контур данного объекта недвижимости
	X	Y		H1	H2	
1	2	3	4	5	6	7
данные отсутствуют	данные отсутствуют	данные отсутствуют	данные отсутствуют	данные отсутствуют	данные отсутствуют	данные отсутствуют



ДОКУМЕНТ ПОДПИСАН  
ЭЛЕКТРОННОЙ ПОДПИСЬЮ

Сертификат: 83997148184797998005552191040001978443  
Владелец: ПУБЛИЧНО-ПРАВОВАЯ КОМПАНИЯ  
РОСКАДАСТР  
Действителен: с 24.12.2025 по 19.03.2027

ПОЛНОЕ НАИМЕНОВАНИЕ ДОЛЖНОСТИ

инициалы, фамилия

**Филиал публично-правовой компании "Роскадастр" по Ярославской области**

полное наименование органа регистрации прав

Выписка из Единого государственного реестра недвижимости об объекте недвижимости

**Сведения о характеристиках объекта недвижимости**

На основании запроса от 13.05.2026, поступившего на рассмотрение 13.05.2026, сообщаем, что согласно записям Единого государственного реестра недвижимости:


Раздел 1 Лист 1

Земельный участок			
вид объекта недвижимости			

Лист № 1 раздела 1	Всего листов раздела 1: 4	Всего разделов: 8	Всего листов выписки: 17
--------------------	---------------------------	-------------------	--------------------------

18.05.2026г. № КУВИ-001/2026-65034703	
Кадастровый номер:	76:23:050206:34
Номер кадастрового квартала:	76:23:050206
Дата присвоения кадастрового номера:	22.07.2005

Ранее присвоенный государственный учетный номер:	данные отсутствуют
Местоположение:	Местоположение установлено относительно ориентира, расположенного в границах участка. Почтовый адрес ориентира: обл. Ярославская, г. Ярославль, ул. Советская, дом №77.
Площадь:	6798
Кадастровая стоимость, руб.:	17987779.92
Кадастровые номера расположенных в пределах земельного участка объектов недвижимости:	76:23:000000:14455, 76:23:030601:35, 76:23:050206:1298, 76:23:050206:1375
Кадастровые номера объектов недвижимости, из которых образован объект недвижимости:	данные отсутствуют
Кадастровые номера образованных объектов недвижимости:	данные отсутствуют
Категория земель:	Земли населенных пунктов
Виды разрешенного использования:	для эксплуатации учебного корпуса
Сведения о кадастровом инженере:	данные отсутствуют
Сведения о лесах, водных объектах и об иных природных объектах, расположенных в пределах земельного участка:	данные отсутствуют

ПОЛНОЕ НАИМЕНОВАНИЕ ДОЛЖНОСТИ	 ДОКУМЕНТ ПОДПИСАН ЭЛЕКТРОННОЙ ПОДПИСЬЮ Сертификат: 83997148184797998005552191040001978443 Владелец: ПУБЛИЧНО-ПРАВОВАЯ КОМПАНИЯ РОСКАДАСТР Действителен: с 24.12.2025 по 19.03.2027	инициалы, фамилия
-------------------------------	--	-------------------

Земельный участок			
вид объекта недвижимости			
Лист № 2 раздела 1	Всего листов раздела 1: 4	Всего разделов: 8	Всего листов выписки: 17
18.05.2026г. № КУВИ-001/2026-65034703			
Кадастровый номер:		76:23:050206:34	
Сведения о том, что земельный участок полностью расположен в границах зоны с особыми условиями использования территории, территории объекта культурного наследия, сельскохозяйственного угодья в составе земель сельскохозяйственного назначения, публичного сервитута		Земельный участок полностью расположен в границах зоны с реестровым номером 76:00-6.776 от 08.06.2022, ограничение использования земельного участка в пределах зоны: В соответствии с Приказом Министерства транспорта Российской Федерации Федерального агентства воздушного транспорта об установлении приаэродромной территории аэродрома гражданской авиации от 23.11.2023г. № 1062-П., вид/наименование: Часть приаэродромной территории аэродрома Ярославль (Туношна) (подзона 5), решения: 1. дата решения: 23.11.2023, номер решения: 1062-П, наименование ОГВ/ОМСУ: Министерство транспорта Российской Федерации (МИНТРАНС РОССИИ) Федеральное агентство воздушного транспорта (РОСАВИАЦИЯ) 2. дата решения: 19.01.2024, номер решения: 54-п, наименование ОГВ/ОМСУ: Министерство транспорта Российской Федерации (МИНТРАНС РОССИИ) Федеральное агентство воздушного транспорта (РОСАВИАЦИЯ)	
Сведения о том, что земельный участок расположен в границах особой экономической зоны, территории опережающего развития, зоны территориального развития в Российской Федерации, игровой зоны:		данные отсутствуют	
Сведения о том, что земельный участок расположен в границах особо охраняемой природной территории, Байкальской природной территории и ее экологических зон, лесопарковом зеленом поясе, охотничьего угодья, лесничества:		данные отсутствуют	
Сведения о расположении земельного участка и (или) расположенного на нем объекта недвижимости в границах территории, в отношении которой принято решение о резервировании земель для государственных или муниципальных нужд:		данные отсутствуют	
Сведения о результатах проведения государственного земельного надзора:		данные отсутствуют	
Сведения о расположении земельного участка в границах территории, в отношении которой утвержден проект межевания территории:		данные отсутствуют	
Условный номер земельного участка:		данные отсутствуют	



ДОКУМЕНТ ПОДПИСАН  
ЭЛЕКТРОННОЙ ПОДПИСЬЮ

Сертификат: 83997148184797998005552191040001978443  
Владелец: ПУБЛИЧНО-ПРАВОВАЯ КОМПАНИЯ  
РОСКАДАСТР  
Действителен: с 24.12.2025 по 19.03.2027

ПОЛНОЕ НАИМЕНОВАНИЕ ДОЛЖНОСТИ

инициалы, фамилия


Земельный участок вид объекта недвижимости
---

Лист № 3 раздела 1	Всего листов раздела 1: 4	Всего разделов: 8	Всего листов выписки: 17
--------------------	---------------------------	-------------------	--------------------------


18.05.2026г. № КУВИ-001/2026-65034703

Кадастровый номер: 76:23:050206:34

Сведения о принятии акта и (или) заключении договора, предусматривающих предоставление в соответствии с земельным законодательством исполнительным органом государственным органом власти или органом местного самоуправления, находящегося в государственной или муниципальной собственности земельного участка для строительства наемного дома социального использования или наемного дома коммерческого использования:	данные отсутствуют
Сведения о том, что земельный участок или земельные участки образованы на основании решения об изъятии земельного участка и (или) расположенного на нем объекта недвижимости для государственных или муниципальных нужд:	данные отсутствуют
Сведения о том, что земельный участок образован из земель или земельного участка, государственная собственность на которые не разграничена:	данные отсутствуют
Сведения о наличии земельного спора о местоположении границ земельных участков:	данные отсутствуют
Статус записи об объекте недвижимости:	Сведения об объекте недвижимости имеют статус "актуальные, ранее учтенные"
Особые отметки:	Сведения об ограничениях права на объект недвижимости, обременениях данного объекта, не зарегистрированных в реестре прав, ограничений прав и обременений недвижимого имущества: вид ограничения (обременения): ограничения прав на земельный участок, предусмотренные статьей 56 Земельного кодекса Российской Федерации; срок действия: с 20.12.2017; реквизиты документа-основания: постановление Правительства РФ "О порядке установления охранных зон объектов электросетевого хозяйства и особых условий использования земельных участков, расположенных в границах таких зон" от 24.02.2009 № 160 выдан: Постановление Правительства РФ. вид ограничения (обременения): ограничения прав на земельный участок, предусмотренные статьей 56 Земельного кодекса Российской Федерации; срок действия: с 22.04.2020; реквизиты документа-основания: акт приема-передачи объектов электросетевого хозяйства ОАО "Яргорэлектросеть" от 01.01.2015 № б/н выдан: ОАО "Ярэнерго". вид ограничения (обременения): ограничения прав на земельный участок, предусмотренные статьей 56 Земельного кодекса Российской Федерации; срок действия: с 09.06.2024; реквизиты документа-основания: приказ "Об установлении приаэродромной территории аэродрома Ярославль (Туношна)" от 17.08.2020 № 1022-П выдан: Министерство транспорта Российской Федерации Федеральное агентство воздушного

полное наименование должности	 ДОКУМЕНТ ПОДПИСАН ЭЛЕКТРОННОЙ ПОДПИСЬЮ Сертификат: 83997148184797998005552191040001978443 Владелец: ПУБЛИЧНО-ПРАВОВАЯ КОМПАНИЯ РОСКАДАСТР Действителен: с 24.12.2025 по 19.03.2027	инициалы, фамилия
-------------------------------	--	-------------------

Земельный участок			
вид объекта недвижимости			
Лист № 4 раздела 1	Всего листов раздела 1: 4	Всего разделов: 8	Всего листов выписки: 17
18.05.2026г. № КУВИ-001/2026-65034703			
Кадастровый номер:		76:23:050206:34	
		транспорта (Росавиация).	
Получатель выписки:		Углов Владимир Николаевич, действующий(ая) на основании документа "" от имени заявителя ГОСУДАРСТВЕННОЕ ПРОФЕССИОНАЛЬНОЕ ОБРАЗОВАТЕЛЬНОЕ УЧРЕЖДЕНИЕ ЯРОСЛАВСКОЙ ОБЛАСТИ "ЯРОСЛАВСКИЙ ТЕХНОЛОГО-ЭКОНОМИЧЕСКИЙ КОЛЛЕДЖ", 7605007420	

ПОЛНОЕ НАИМЕНОВАНИЕ ДОЛЖНОСТИ	 <p>ДОКУМЕНТ ПОДПИСАН ЭЛЕКТРОННОЙ ПОДПИСЬЮ</p> <p>Сертификат: 83997148184797998005552191040001978443 Владелец: ПУБЛИЧНО-ПРАВОВАЯ КОМПАНИЯ РОСКАДАСТР Действителен: с 24.12.2025 по 19.03.2027</p>	инициалы, фамилия
-------------------------------	--	-------------------

## Выписка из Единого государственного реестра недвижимости об объекте недвижимости

## Сведения о зарегистрированных правах

Земельный участок			
вид объекта недвижимости			
Лист № 1 раздела 2	Всего листов раздела 2: 2	Всего разделов: 8	Всего листов выписки: 17
18.05.2026г. № КУВИ-001/2026-65034703			
Кадастровый номер:		76:23:050206:34	
1	Правообладатель (правообладатели):	1.1	ГОСУДАРСТВЕННОЕ ПРОФЕССИОНАЛЬНОЕ ОБРАЗОВАТЕЛЬНОЕ УЧРЕЖДЕНИЕ ЯРОСЛАВСКОЙ ОБЛАСТИ "ЯРОСЛАВСКИЙ ТЕХНОЛОГО-ЭКОНОМИЧЕСКИЙ КОЛЛЕДЖ", ИНН: 7605007420, ОГРН: 1027600790502
	Сведения о возможности предоставления третьим лицам персональных данных физического лица:	1.1.1	данные отсутствуют
2	Вид, номер, дата и время государственной регистрации права:	2.1	Постоянное (бессрочное) пользование 76:23:050206:34-76/097/2026-2 06.05.2026 16:25:05
3	Сведения об осуществлении государственной регистрации сделки, права без необходимого в силу закона согласия третьего лица, органа:	3.1	данные отсутствуют
4	Ограничение прав и обременение объекта недвижимости:	не зарегистрировано	
1	Правообладатель (правообладатели):	1.2	Ярославская область
	Сведения о возможности предоставления третьим лицам персональных данных физического лица:	1.2.1	данные отсутствуют
2	Вид, номер, дата и время государственной регистрации права:	2.2	Собственность 76-76-01/223/2008-294 17.12.2008 00:00:00
3	Сведения об осуществлении государственной регистрации сделки, права без необходимого в силу закона согласия третьего лица, органа:	3.2	данные отсутствуют
4	Ограничение прав и обременение объекта недвижимости:	не зарегистрировано	
5	Договоры участия в долевом строительстве:	не зарегистрировано	
6	Заявленные в судебном порядке права требования:	данные отсутствуют	
7	Сведения о возможности предоставления третьим лицам персональных данных физического лица:	данные отсутствуют	
8	Сведения о возражении в отношении зарегистрированного права:	данные отсутствуют	
9	Сведения о наличии решения об изъятии объекта недвижимости для государственных и муниципальных нужд:	данные отсутствуют	




ДОКУМЕНТ ПОДПИСАН  
ЭЛЕКТРОННОЙ ПОДПИСЬЮ

Сертификат: 83997148184797998005552191040001978443  
Владелец: ПУБЛИЧНО-ПРАВОВАЯ КОМПАНИЯ  
РОСКАДАСТР  
Действителен: с 24.12.2025 по 19.03.2027

полное наименование должности

инициалы, фамилия

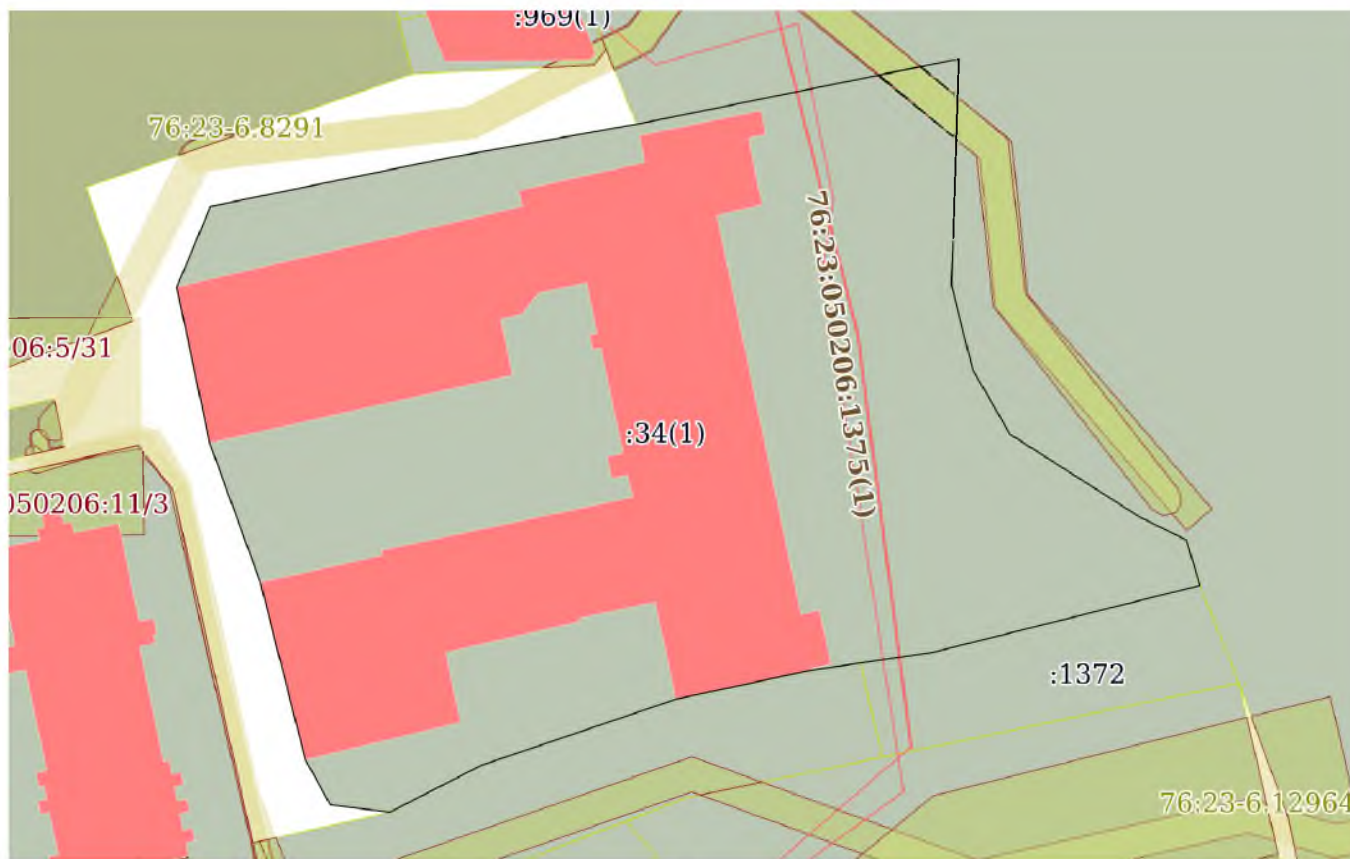
Земельный участок			
вид объекта недвижимости			
Лист № 2 раздела 2	Всего листов раздела 2: 2	Всего разделов: 8	Всего листов выписки: 17
18.05.2026г. № КУВИ-001/2026-65034703			
Кадастровый номер:		76:23:050206:34	
10	Сведения о невозможности государственной регистрации без личного участия правообладателя или его законного представителя:	данные отсутствуют	
11	Правопритязания и сведения о наличии поступивших, но не рассмотренных заявлений о проведении государственной регистрации права (перехода, прекращения права), ограничения права или обременения объекта недвижимости, сделки в отношении объекта недвижимости:	отсутствуют	
11	Сведения о невозможности государственной регистрации перехода, прекращения, ограничения права на земельный участок из земель сельскохозяйственного назначения:	данные отсутствуют	

ПОЛНОЕ НАИМЕНОВАНИЕ ДОЛЖНОСТИ	 <p>ДОКУМЕНТ ПОДПИСАН ЭЛЕКТРОННОЙ ПОДПИСЬЮ</p> <p>Сертификат: 83997148184797998005552191040001978443 Владелец: ПУБЛИЧНО-ПРАВОВАЯ КОМПАНИЯ РОСКАДАСТР Действителен: с 24.12.2025 по 19.03.2027</p>	инициалы, фамилия
-------------------------------	--	-------------------

Выписка из Единого государственного реестра недвижимости об объекте недвижимости  
 Описание местоположения земельного участка

Земельный участок			
вид объекта недвижимости			
Лист № 1 раздела 3	Всего листов раздела 3: 1	Всего разделов: 8	Всего листов выписки: 17
18.05.2026г. № КУВИ-001/2026-65034703			
Кадастровый номер:		76:23:050206:34	

План (чертеж, схема) земельного участка



Масштаб 1:900

Условные обозначения:



ДОКУМЕНТ ПОДПИСАН  
 ЭЛЕКТРОННОЙ ПОДПИСЬЮ

Сертификат: 83997148184797998005552191040001978443  
 Владелец: ПУБЛИЧНО-ПРАВОВАЯ КОМПАНИЯ  
 РОСКАДАСТР  
 Действителен: с 24.12.2025 по 19.03.2027

ПОЛНОЕ НАИМЕНОВАНИЕ ДОЛЖНОСТИ

инициалы, фамилия

## Выписка из Единого государственного реестра недвижимости об объекте недвижимости

## Описание местоположения земельного участка

Земельный участок			
вид объекта недвижимости			
Лист № 1 раздела 3.1	Всего листов раздела 3.1: 1	Всего разделов: 8	Всего листов выписки: 17
18.05.2026г. № КУВИ-001/2026-65034703			
Кадастровый номер:		76:23:050206:34	

Описание местоположения границ земельного участка							
№ п/п	Номер точки		Дирекционный угол	Горизонтальное положение, м	Описание закрепления на местности	Кадастровые номера смежных участков	Сведения об адресах правообладателей смежных земельных участков
	начальная	конечная					
1	2	3	4	5	6	7	8
1	1.1.1	1.1.2	257°52.0'	16.51	данные отсутствуют	76:23:050206:1294(1)	данные отсутствуют
2	1.1.2	1.1.3	251°14.2'	24.87	данные отсутствуют	76:23:050206:1294(1)	данные отсутствуют
3	1.1.3	1.1.4	242°52.6'	12.37	данные отсутствуют	76:23:050206:1294(1)	данные отсутствуют
4	1.1.4	1.1.5	276°58.7'	7.24	данные отсутствуют	данные отсутствуют	данные отсутствуют
5	1.1.5	1.1.6	331°5.8'	6.25	данные отсутствуют	данные отсутствуют	данные отсутствуют
6	1.1.6	1.1.7	345°45.7'	22.04	данные отсутствуют	данные отсутствуют	данные отсутствуют
7	1.1.7	1.1.8	340°2.5'	17.96	данные отсутствуют	данные отсутствуют	данные отсутствуют
8	1.1.8	1.1.9	348°4.2'	19.2	данные отсутствуют	данные отсутствуют	данные отсутствуют
9	1.1.9	1.1.10	22°42.4'	10.57	данные отсутствуют	данные отсутствуют	данные отсутствуют
10	1.1.10	1.1.11	78°27.7'	29.39	данные отсутствуют	данные отсутствуют	данные отсутствуют
11	1.1.11	1.1.12	79°53.7'	23.31	данные отсутствуют	данные отсутствуют	данные отсутствуют
12	1.1.12	1.1.13	78°31.6'	39.37	данные отсутствуют	76:23:000000:16760(1)	данные отсутствуют
13	1.1.13	1.1.14	181°52.0'	27.33	данные отсутствуют	76:23:000000:16760(1)	данные отсутствуют
14	1.1.14	1.1.15	165°49.1'	10.57	данные отсутствуют	76:23:000000:16760(1)	данные отсутствуют
15	1.1.15	1.1.16	149°46.7'	5.96	данные отсутствуют	76:23:000000:16760(1)	данные отсутствуют
16	1.1.16	1.1.17	150°34.1'	2.95	данные отсутствуют	76:23:000000:16760(1)	данные отсутствуют
17	1.1.17	1.1.18	122°32.2'	18.61	данные отсутствуют	76:23:000000:16760(1)	данные отсутствуют
18	1.1.18	1.1.19	116°16.8'	6.3	данные отсутствуют	76:23:000000:16760(1)	данные отсутствуют
19	1.1.19	1.1.20	163°37.6'	5.71	данные отсутствуют	76:23:000000:16760(1)	данные отсутствуют
20	1.1.20	1.1.21	255°56.8'	33.36	данные отсутствуют	76:23:050206:1372	данные отсутствуют
21	1.1.21	1.1.22	261°43.3'	8.68	данные отсутствуют	76:23:050206:1372	данные отсутствуют
22	1.1.22	1.1.1	261°38.9'	6.2	данные отсутствуют	76:23:050206:1294(1)	данные отсутствуют



ДОКУМЕНТ ПОДПИСАН  
ЭЛЕКТРОННОЙ ПОДПИСЬЮ

Сертификат: 83997148184797998005552191040001978443

Владелец: ПУБЛИЧНО-ПРАВОВАЯ КОМПАНИЯ

РОСКАДАСТР

Действителен: с 24.12.2025 по 19.03.2027

ПОЛНОЕ НАИМЕНОВАНИЕ ДОЛЖНОСТИ


ИНИЦИАЛЫ, ФАМИЛИЯ

## Выписка из Единого государственного реестра недвижимости об объекте недвижимости

## Описание местоположения земельного участка

Земельный участок			
вид объекта недвижимости			
Лист № 1 раздела 3.2	Всего листов раздела 3.2: 2	Всего разделов: 8	Всего листов выписки: 17
18.05.2026г. № КУВИ-001/2026-65034703			
Кадастровый номер:		76:23:050206:34	

Сведения о характерных точках границы земельного участка				
Система координат МСК-76				
Номер точки	Координаты, м		Описание закрепления на местности	Средняя квадратичная погрешность определения координат характерных точек границ земельного участка, м
	X	Y		
1	2	3	4	5
1	377560.5	1329132	-	0.3
2	377557.03	1329115.86	-	0.3
3	377549.03	1329092.31	-	0.3
4	377543.39	1329081.3	-	0.3
5	377544.27	1329074.11	-	0.3
6	377549.74	1329071.09	-	0.3
7	377571.1	1329065.67	-	0.3
8	377587.98	1329059.54	-	0.3
9	377606.77	1329055.57	-	0.3
10	377616.52	1329059.65	-	0.3
11	377622.4	1329088.45	-	0.3
12	377626.49	1329111.4	-	0.3
13	377634.32	1329149.98	-	0.3
14	377607	1329149.09	-	0.3
15	377596.75	1329151.68	-	0.3
16	377591.6	1329154.68	-	0.3
17	377589.03	1329156.13	-	0.3
18	377579.02	1329171.82	-	0.3
19	377576.23	1329177.47	-	0.3
20	377570.75	1329179.08	-	0.3
21	377562.65	1329146.72	-	0.3
22	377561.4	1329138.13	-	0.3

ПОЛНОЕ НАИМЕНОВАНИЕ ДОЛЖНОСТИ	 <p>ДОКУМЕНТ ПОДПИСАН ЭЛЕКТРОННОЙ ПОДПИСЬЮ</p> <p>Сертификат: 83997148184797998005552191040001978443 Владелец: ПУБЛИЧНО-ПРАВОВАЯ КОМПАНИЯ РОСКАДАСТР Действителен: с 24.12.2025 по 19.03.2027</p>	инициалы, фамилия
-------------------------------	--	-------------------

## Земельный участок

## вид объекта недвижимости

Лист № 2 раздела 3.2

Всего листов раздела 3.2: 2

Всего разделов: 8

Всего листов выписки: 17

18.05.2026г. № КУВИ-001/2026-65034703

Кадастровый номер:

76:23:050206:34

1	2	3	4	5
1	377560.5	1329132	-	0.3



ДОКУМЕНТ ПОДПИСАН  
ЭЛЕКТРОННОЙ ПОДПИСЬЮ

Сертификат: 83997148184797998005552191040001978443

Владелец: ПУБЛИЧНО-ПРАВОВАЯ КОМПАНИЯ

РОСКАДАСТР

Действителен: с 24.12.2025 по 19.03.2027

ПОЛНОЕ НАИМЕНОВАНИЕ ДОЛЖНОСТИ

инициалы, фамилия

Выписка из Единого государственного реестра недвижимости об объекте недвижимости  
Сведения о частях земельного участка

Земельный участок			
вид объекта недвижимости			

Лист № 1 раздела 4	Всего листов раздела 4: 2	Всего разделов: 8	Всего листов выписки: 17
--------------------	---------------------------	-------------------	--------------------------

18.05.2026г. № КУВИ-001/2026-65034703


Кадастровый номер: 76:23:050206:34

План (чертеж, схема) части земельного участка      Учетный номер части: 76:23:050206:34/1



Масштаб 1:90      Условные обозначения:

ПОЛНОЕ НАИМЕНОВАНИЕ ДОЛЖНОСТИ		инициалы, фамилия
-------------------------------	--	-------------------



ДОКУМЕНТ ПОДПИСАН  
ЭЛЕКТРОННОЙ ПОДПИСЬЮ

Сертификат: 83997148184797998005552191040001978443  
 Владелец: ПУБЛИЧНО-ПРАВОВАЯ КОМПАНИЯ  
 РОСКАДАСТР  
 Действителен: с 24.12.2025 по 19.03.2027

Земельный участок  
вид объекта недвижимости

Лист № 2 раздела 4

Всего листов раздела 4: 2

Всего разделов: 8

Всего листов выписки: 17

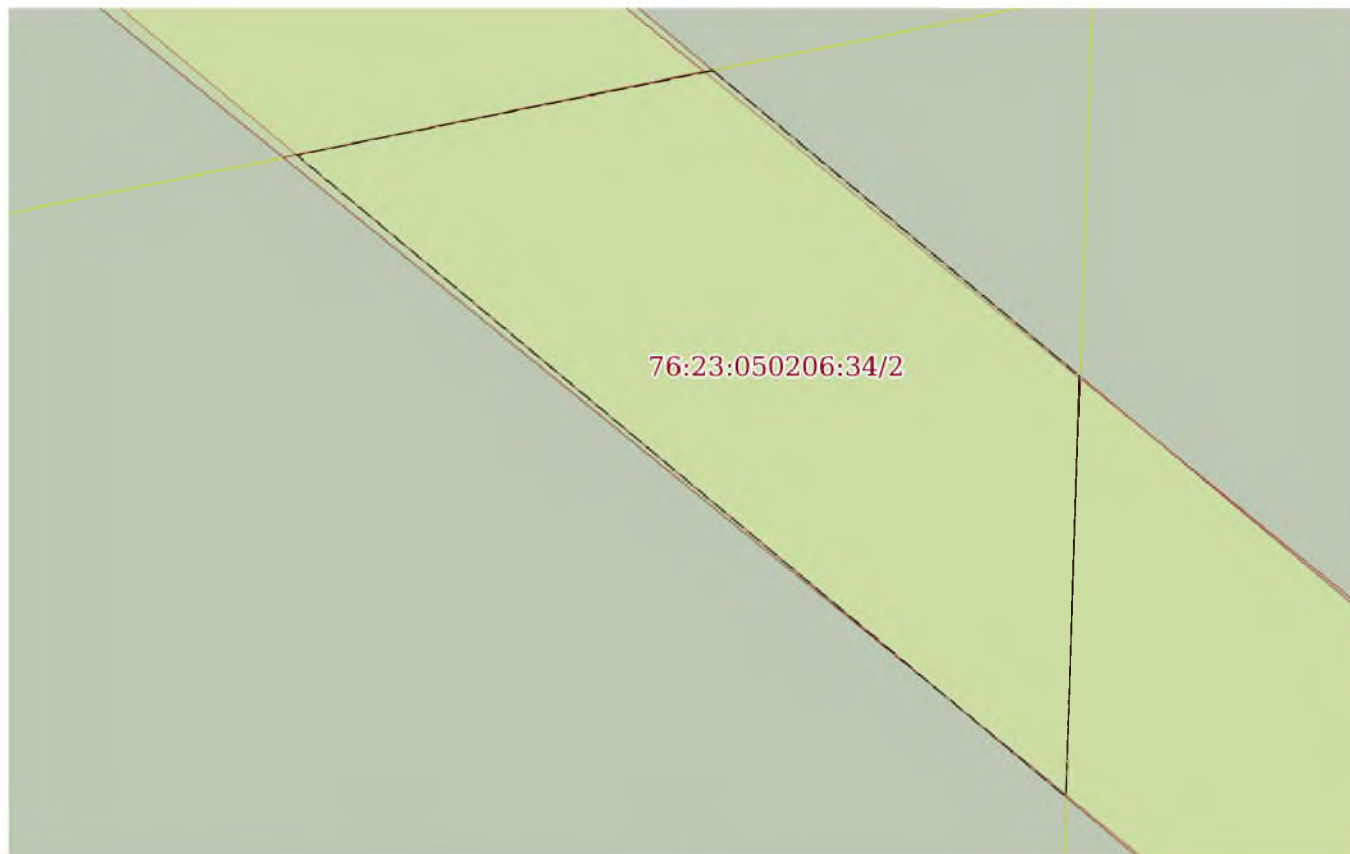
18.05.2026г. № КУВИ-001/2026-65034703

Кадастровый номер:

76:23:050206:34

План (чертеж, схема) части земельного участка

Учетный номер части: 76:23:050206:34/2



Масштаб 1:90

Условные обозначения:

ПОЛНОЕ НАИМЕНОВАНИЕ ДОЛЖНОСТИ



ДОКУМЕНТ ПОДПИСАН  
ЭЛЕКТРОННОЙ ПОДПИСЬЮ

Сертификат: 83997148184797998005552191040001978443

Владелец: ПУБЛИЧНО-ПРАВОВАЯ КОМПАНИЯ

РОСКАДАСТР


Действителен: с 24.12.2025 по 19.03.2027

инициалы, фамилия

Выписка из Единого государственного реестра недвижимости об объекте недвижимости  
Сведения о частях земельного участка

Земельный участок			
вид объекта недвижимости			
Лист № 1 раздела 4.1	Всего листов раздела 4.1: 3	Всего разделов: 8	Всего листов выписки: 17
18.05.2026г. № КУВИ-001/2026-65034703			
Кадастровый номер:		76:23:050206:34	

Учетный номер части	Площадь, м2	Содержание ограничения в использовании или ограничения права на объект недвижимости или обременения объекта недвижимости
1	2	3
76:23:050206:34/1	36	<p>вид ограничения (обременения): ограничения прав на земельный участок, предусмотренные статьей 56 Земельного кодекса Российской Федерации;</p> <p>Срок действия: не установлен;</p> <p>реквизиты документа-основания: постановление Правительства РФ "О порядке установления охранных зон объектов электросетевого хозяйства и особых условий использования земельных участков, расположенных в границах таких зон" от 24.02.2009 № 160 выдан: Постановление Правительства РФ;</p> <p>Содержание ограничения (обременения): Ограничения изложены в Постановлении Правительства РФ от 24.02.2009г. № 160 "О порядке установления охранных зон объектов электросетевого хозяйства и особых условий использования земельных участков, расположенных в границах таких зон";</p> <p>Реестровый номер границы: 76.23.2.1058</p>
76:23:050206:34/2	36	<p>вид ограничения (обременения): ограничения прав на земельный участок, предусмотренные статьей 56 Земельного кодекса Российской Федерации;</p> <p>Срок действия: не установлен;</p> <p>реквизиты документа-основания: акт приема-передачи объектов электросетевого хозяйства ОАО "Яргорэлектросеть" от 01.01.2015 № б/н выдан: ОАО "Ярэнерго";</p> <p>Содержание ограничения (обременения): В соответствии с Правилами установления охранных зон объектов электросетевого хозяйства и особых условий использования земельных участков, расположенных в границах таких зон (утв. постановлением Правительства РФ от 24 февраля 2009 г. N 160. 8. В охранных зонах запрещается осуществлять любые действия, которые могут нарушить безопасную работу объектов электросетевого хозяйства, в том числе привести к их повреждению или уничтожению, и (или) повлечь причинение вреда жизни, здоровью граждан и имуществу физических или юридических лиц, а также повлечь нанесение экологического ущерба и возникновение пожаров, в том числе: а) набрасывать на провода и опоры воздушных линий электропередачи посторонние предметы, а также подниматься на опоры воздушных линий электропередачи; б) размещать любые объекты и предметы (материалы) в пределах созданных в соответствии с требованиями</p>

ПОЛНОЕ НАИМЕНОВАНИЕ ДОЛЖНОСТИ		ДОКУМЕНТ ПОДПИСАН ЭЛЕКТРОННОЙ ПОДПИСЬЮ	инициалы, фамилия
	Сертификат: 83997148184797998005552191040001978443 Владелец: ПУБЛИЧНО-ПРАВОВАЯ КОМПАНИЯ РОСКАДАСТР Действителен: с 24.12.2025 по 19.03.2027		

Земельный участок			
вид объекта недвижимости			
Лист № 2 раздела 4.1	Всего листов раздела 4.1: 3	Всего разделов: 8	Всего листов выписки: 17

18.05.2026г. № КУВИ-001/2026-65034703

Кадастровый номер:

76:23:050206:34

	<p>нормативно-технических документов проходов и подъездов для доступа к объектам электросетевого хозяйства, а также проводить любые работы и возводить сооружения, которые могут препятствовать доступу к объектам электросетевого хозяйства, без создания необходимых для такого доступа проходов и подъездов;в) находиться в пределах огороженной территории и помещениях распределительных устройств и подстанций, открывать двери и люки распределительных устройств и подстанций, производить переключения и подключения в электрических сетях (указанное требование не распространяется на работников, занятых выполнением разрешенных в установленном порядке работ), разводить огонь в пределах охранных зон вводных и распределительных устройств, подстанций, воздушных линий электропередачи, а также в охранных зонах кабельных линий электропередачи;г) размещать свалки; д) производить работы ударными механизмами, сбрасывать тяжести массой свыше 5 тонн, производить сброс и слив едких и коррозионных веществ и горюче-смазочных материалов (в охранных зонах подземных кабельных линий электропередачи). 9. В охранных зонах, установленных для объектов электросетевого хозяйства напряжением свыше 1000 вольт, помимо действий, предусмотренных пунктом 8 настоящих Правил, запрещается: а) складировать или размещать хранилища любых, в том числе горюче-смазочных, материалов;б) размещать детские и спортивные площадки, стадионы, рынки, торговые точки, полевые станы, загоны для скота, гаражи и стоянки всех видов машин и механизмов, за исключением гаражей-стоянок автомобилей, принадлежащих физическим лицам, проводить любые мероприятия, связанные с большим скоплением людей, не занятых выполнением разрешенных в установленном порядке работ (в охранных зонах воздушных линий электропередачи); в) использовать (запускать) любые летательные аппараты, в том числе воздушных змеев, спортивные модели летательных аппаратов (в охранных зонах воздушных линий электропередачи); г) бросать якоря с судов и осуществлять их проход с отданными якорями, цепями, лотами, волокушами и тралями (в охранных зонах подводных кабельных линий электропередачи); д) осуществлять проход судов с поднятыми стрелами кранов и других механизмов (в охранных зонах воздушных линий электропередачи).;</p> <p>Реестровый номер границы: 76.23.2.6142</p>
Весь	<p>вид ограничения (обременения): ограничения прав на земельный участок, предусмотренные статьей 56 Земельного кодекса Российской Федерации;</p> <p>Срок действия: не установлен;</p> <p>реквизиты документа-основания: приказ "Об установлении приаэродромной территории аэродрома Ярославль (Туношна)" от 17.08.2020 № 1022-П выдан: Министерство транспорта Российской Федерации Федеральное агентство воздушного транспорта (Росавиация);</p> <p>Содержание ограничения (обременения): В соответствии с Решением об установлении приаэродромной территории аэродрома Ярославль (Туношна) от 17.08.2020г., на приаэродромной территории аэропорта Ярославль (Туношна) (подзона 5) запрещается: размещать опасные производственные объекты, определенные Федеральным законом "О промышленной безопасности"</p>



ДОКУМЕНТ ПОДПИСАН  
ЭЛЕКТРОННОЙ ПОДПИСЬЮ

Сертификат: 83997148184797998005552191040001978443

Владелец: ПУБЛИЧНО-ПРАВОВАЯ КОМПАНИЯ


РОСКАДАСТР

Действителен: с 24.12.2025 по 19.03.2027

ПОЛНОЕ НАИМЕНОВАНИЕ ДОЛЖНОСТИ

ИНИЦИАЛЫ, ФАМИЛИЯ


Земельный участок			
вид объекта недвижимости			
Лист № 3 раздела 4.1	Всего листов раздела 4.1: 3	Всего разделов: 8	Всего листов выписки: 17
18.05.2026г. № КУВИ-001/2026-65034703			
Кадастровый номер:		76:23:050206:34	
		опасных производственных объектов", функционирование которых может повлиять на безопасность полетов воздушных судов.;	
		Реестровый номер границы: 76:00-6.776;	
		Вид объекта реестра границ: Зона с особыми условиями использования территории;	
		Вид зоны по документу: Часть приаэродромной территории аэродрома Ярославль (Туношна) (подзона 5)	

ПОЛНОЕ НАИМЕНОВАНИЕ ДОЛЖНОСТИ	 <p>ДОКУМЕНТ ПОДПИСАН ЭЛЕКТРОННОЙ ПОДПИСЬЮ</p> <p>Сертификат: 83997148184797998005552191040001978443  Владелец: ПУБЛИЧНО-ПРАВОВАЯ КОМПАНИЯ  РОСКАДАСТР  Действителен: с 24.12.2025 по 19.03.2027</p>	инициалы, фамилия
-------------------------------	---	-------------------

Выписка из Единого государственного реестра недвижимости об объекте недвижимости  
Сведения о частях земельного участка

Земельный участок			
вид объекта недвижимости			
Лист № 1 раздела 4.2	Всего листов раздела 4.2: 2	Всего разделов: 8	Всего листов выписки: 17
18.05.2026г. № КУВИ-001/2026-65034703			
Кадастровый номер:		76:23:050206:34	

Сведения о характерных точках границы части (частей) земельного участка				
Учетный номер части: 76:23:050206:34/1				
Система координат МСК-76				
Номер точки	Координаты, м		Описание закрепления на местности	Средняя квадратичная погрешность определения координат характерных точек границ земельного участка, м
	X	Y		
1	2	3	4	5
1	377633.38	1329145.29	-	-
2	377632.34	1329140.22	-	-
3	377624.66	1329149.66	-	-
4	377629.68	1329149.82	-	-
1	377633.38	1329145.29	-	-

ПОЛНОЕ НАИМЕНОВАНИЕ ДОЛЖНОСТИ	 <p>ДОКУМЕНТ ПОДПИСАН ЭЛЕКТРОННОЙ ПОДПИСЬЮ</p> <p>Сертификат: 83997148184797998005552191040001978443                  Владелец: ПУБЛИЧНО-ПРАВОВАЯ КОМПАНИЯ                  РОСКАДАСТР                  Действителен: с 24.12.2025 по 19.03.2027</p>	инициалы, фамилия
-------------------------------	---	-------------------

Земельный участок			
вид объекта недвижимости			
Лист № 2 раздела 4.2	Всего листов раздела 4.2: 2	Всего разделов: 8	Всего листов выписки: 17

18.05.2026г. № КУВИ-001/2026-65034703

Кадастровый номер: 76:23:050206:34

Сведения о характерных точках границы части (частей) земельного участка				
Учетный номер части: 76:23:050206:34/2				
Система координат МСК-76				
Номер точки	Координаты, м		Описание закрепления на местности	Средняя квадратичная погрешность определения координат характерных точек границ земельного участка, м
	X	Y		
1	2	3	4	5
1	377633.39	1329145.4	-	-
2	377632.37	1329140.38	-	-
3	377624.63	1329149.66	-	-
4	377629.7	1329149.83	-	-
1	377633.39	1329145.4	-	-



ДОКУМЕНТ ПОДПИСАН  
ЭЛЕКТРОННОЙ ПОДПИСЬЮ

Сертификат: 83997148184797998005552191040001978443  
Владелец: ПУБЛИЧНО-ПРАВОВАЯ КОМПАНИЯ  
РОСКАДАСТР  
Действителен: с 24.12.2025 по 19.03.2027

ПОЛНОЕ НАИМЕНОВАНИЕ ДОЛЖНОСТИ

инициалы, фамилия

**Филиал публично-правовой компании "Роскадастр" по Ярославской области**

полное наименование органа регистрации прав

Выписка из Единого государственного реестра недвижимости об объекте недвижимости

**Сведения о характеристиках объекта недвижимости**

На основании запроса от 13.05.2026, поступившего на рассмотрение 13.05.2026, сообщаем, что согласно записям Единого государственного реестра недвижимости:


Раздел 1 Лист 1

Здание			
вид объекта недвижимости			


Лист № 1 раздела 1	Всего листов раздела 1: 2	Всего разделов: 4	Всего листов выписки: 11
--------------------	---------------------------	-------------------	--------------------------

18.05.2026г. № КУВИ-001/2026-64967071	
Кадастровый номер:	76:23:050304:107
Номер кадастрового квартала:	76:23:050304
Дата присвоения кадастрового номера:	01.07.2012

Ранее присвоенный государственный учетный номер:	Инвентарный номер 24009; Кадастровый номер 76:23:050304:0036:003024009/0001
Адрес:	Российская Федерация, Ярославская область, г.о. город Ярославль, г Ярославль, ул Угличская, д. 24
Площадь:	5830.9
Назначение:	Нежилое
Наименование:	Школа-ресторан
Количество этажей, в том числе подземных этажей:	5, в том числе подземных 1
Материал наружных стен:	Кирпичные
Год ввода в эксплуатацию по завершении строительства:	данные отсутствуют
Год завершения строительства:	1974
Кадастровая стоимость, руб.:	218689070.68
Кадастровые номера иных объектов недвижимости, в пределах которых расположен объект недвижимости:	76:23:050304:36
Кадастровые номера помещений, машино-мест, расположенных в здании или сооружении:	данные отсутствуют
Кадастровые номера объектов недвижимости, из которых образован объект недвижимости:	данные отсутствуют
Кадастровые номера образованных объектов недвижимости:	данные отсутствуют
Сведения о включении объекта недвижимости в состав предприятия как имущественного комплекса:	данные отсутствуют
Сведения о включении объекта недвижимости в состав единого недвижимого комплекса:	данные отсутствуют
Виды разрешенного использования:	данные отсутствуют

полное наименование должности	 ДОКУМЕНТ ПОДПИСАН ЭЛЕКТРОННОЙ ПОДПИСЬЮ Сертификат: 83997148184797998005552191040001978443 Владелец: ПУБЛИЧНО-ПРАВОВАЯ КОМПАНИЯ РОСКАДАСТР Действителен: с 24.12.2025 по 19.03.2027	инициалы, фамилия

Здание			
вид объекта недвижимости			
Лист № 2 раздела 1	Всего листов раздела 1: 2	Всего разделов: 4	Всего листов выписки: 11
18.05.2026г. № КУВИ-001/2026-64967071			
Кадастровый номер:		76:23:050304:107	
Сведения о включении объекта недвижимости в реестр объектов культурного наследия:		данные отсутствуют	
Сведения о кадастровом инженере:		дата завершения кадастровых работ: 11.09.2008 Климовская Вера Александровна, № 3535, в А СРО "Кадастровые инженеры", СНИЛС 08137382366, договор на выполнение кадастровых работ от 11.11.2025 № 336, дата завершения кадастровых работ: 15.12.2025	
Сведения о признании многоквартирного дома аварийным и подлежащим сносу или реконструкции и (или) о признании жилого помещения, в том числе жилого дома, непригодным для проживания:		данные отсутствуют	
Статус записи об объекте недвижимости:		Сведения об объекте недвижимости имеют статус "актуальные, ранее учтенные"	
Особые отметки:		Сведения, необходимые для заполнения разделов: 6 - Сведения о частях объекта недвижимости; 7 - Перечень помещений, машино-мест, расположенных в здании, сооружении; 8 - План расположения помещения, машино-места на этаже (плане этажа), отсутствуют.	
Получатель выписки:		Углов Владимир Николаевич, действующий(ая) на основании документа "" от имени заявителя ГОСУДАРСТВЕННОЕ ПРОФЕССИОНАЛЬНОЕ ОБРАЗОВАТЕЛЬНОЕ УЧРЕЖДЕНИЕ ЯРОСЛАВСКОЙ ОБЛАСТИ "ЯРОСЛАВСКИЙ ТЕХНОЛОГО-ЭКОНОМИЧЕСКИЙ КОЛЛЕДЖ", 7605007420	

полное наименование должности	 <p>ДОКУМЕНТ ПОДПИСАН ЭЛЕКТРОННОЙ ПОДПИСЬЮ</p> <p>Сертификат: 83997148184797998005552191040001978443 Владелец: ПУБЛИЧНО-ПРАВОВАЯ КОМПАНИЯ РОСКАДАСТР Действителен: с 24.12.2025 по 19.03.2027</p>	инициалы, фамилия
-------------------------------	--	-------------------

Выписка из Единого государственного реестра недвижимости об объекте недвижимости  
Сведения о зарегистрированных правах

Здание			
вид объекта недвижимости			
Лист № 1 раздела 2	Всего листов раздела 2: 2	Всего разделов: 4	Всего листов выписки: 11
18.05.2026г. № КУВИ-001/2026-64967071			
Кадастровый номер:		76:23:050304:107	
1	Правообладатель (правообладатели):	1.1	ГОСУДАРСТВЕННОЕ ПРОФЕССИОНАЛЬНОЕ ОБРАЗОВАТЕЛЬНОЕ УЧРЕЖДЕНИЕ ЯРОСЛАВСКОЙ ОБЛАСТИ "ЯРОСЛАВСКИЙ ТЕХНОЛОГО-ЭКОНОМИЧЕСКИЙ КОЛЛЕДЖ", ИНН: 7605007420, ОГРН: 1027600790502
	Сведения о возможности предоставления третьим лицам персональных данных физического лица:	1.1.1	данные отсутствуют
2	Вид, номер, дата и время государственной регистрации права:	2.1	Оперативное управление 76:23:050304:107-76/062/2026-2 06.05.2026 15:57:18
3	Сведения об осуществлении государственной регистрации сделки, права без необходимого в силу закона согласия третьего лица, органа:	3.1	данные отсутствуют
4	Ограничение прав и обременение объекта недвижимости:	не зарегистрировано	
1	Правообладатель (правообладатели):	1.2	Ярославская область
	Сведения о возможности предоставления третьим лицам персональных данных физического лица:	1.2.1	данные отсутствуют
2	Вид, номер, дата и время государственной регистрации права:	2.2	Собственность 76-76-01/158/2007-170 29.10.2007 00:00:00
3	Сведения об осуществлении государственной регистрации сделки, права без необходимого в силу закона согласия третьего лица, органа:	3.2	данные отсутствуют
4	Ограничение прав и обременение объекта недвижимости:	не зарегистрировано	
5	Договоры участия в долевом строительстве:	не зарегистрировано	
6	Заявленные в судебном порядке права требования:	данные отсутствуют	
7	Сведения о возможности предоставления третьим лицам персональных данных физического лица	данные отсутствуют	
8	Сведения о возражении в отношении зарегистрированного права:	данные отсутствуют	
9	Сведения о наличии решения об изъятии объекта недвижимости для государственных и муниципальных нужд:	данные отсутствуют	




ДОКУМЕНТ ПОДПИСАН  
ЭЛЕКТРОННОЙ ПОДПИСЬЮ

Сертификат: 83997148184797998005552191040001978443  
Владелец: ПУБЛИЧНО-ПРАВОВАЯ КОМПАНИЯ  
РОСКАДАСТР  
Действителен: с 24.12.2025 по 19.03.2027

ПОЛНОЕ НАИМЕНОВАНИЕ ДОЛЖНОСТИ

ИНИЦИАЛЫ, ФАМИЛИЯ

Здание			
вид объекта недвижимости			
Лист № 2 раздела 2	Всего листов раздела 2: 2	Всего разделов: 4	Всего листов выписки: 11
18.05.2026г. № КУВИ-001/2026-64967071			
Кадастровый номер:		76:23:050304:107	
10	Сведения о невозможности государственной регистрации без личного участия правообладателя или его законного представителя:	данные отсутствуют	
11	Правопритязания и сведения о наличии поступивших, но не рассмотренных заявлений о проведении государственной регистрации права (перехода, прекращения права), ограничения права или обременения объекта недвижимости, сделки в отношении объекта недвижимости:	отсутствуют	

ПОЛНОЕ НАИМЕНОВАНИЕ ДОЛЖНОСТИ	 <p>ДОКУМЕНТ ПОДПИСАН ЭЛЕКТРОННОЙ ПОДПИСЬЮ</p> <p>Сертификат: 83997148184797998005552191040001978443  Владелец: ПУБЛИЧНО-ПРАВОВАЯ КОМПАНИЯ  РОСКАДАСТР  Действителен: с 24.12.2025 по 19.03.2027</p>	инициалы, фамилия
-------------------------------	---	-------------------

Выписка из Единого государственного реестра недвижимости об объекте недвижимости  
 Описание местоположения объекта недвижимости

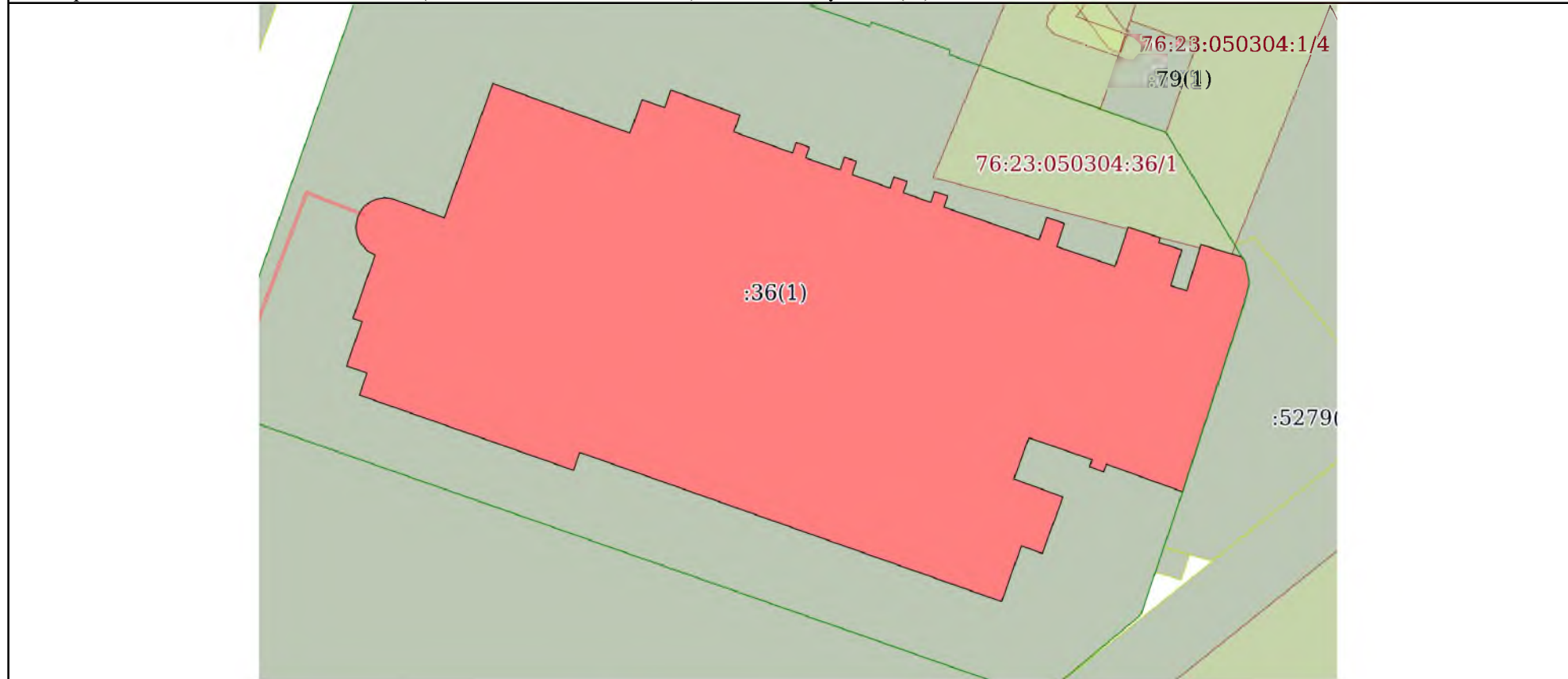
Здание			
вид объекта недвижимости			

Лист № 1 раздела 5	Всего листов раздела 5: 1	Всего разделов: 4	Всего листов выписки: 11
--------------------	---------------------------	-------------------	--------------------------


18.05.2026г. № КУВИ-001/2026-64967071

Кадастровый номер: 76:23:050304:107

Схема расположения объекта недвижимости (части объекта недвижимости) на земельном участке(ах)



Масштаб 1:500      Условные обозначения:

	 <p>ДОКУМЕНТ ПОДПИСАН                  ЭЛЕКТРОННОЙ ПОДПИСЬЮ</p> <p>Сертификат: 83997148184797998005552191040001978443                  Владелец: ПУБЛИЧНО-ПРАВОВАЯ КОМПАНИЯ                  РОСКАДАСТР                  Действителен: с 24.12.2025 по 19.03.2027</p>	
ПОЛНОЕ НАИМЕНОВАНИЕ ДОЛЖНОСТИ	инициалы, фамилия	

Выписка из Единого государственного реестра недвижимости об объекте недвижимости  
Описание местоположения объекта недвижимости

Здание			
вид объекта недвижимости			
Лист № 1 раздела 5.1	Всего листов раздела 5.1: 6	Всего разделов: 4	Всего листов выписки: 11
18.05.2026г. № КУВИ-001/2026-64967071			
Кадастровый номер:		76:23:050304:107	

## 1. Сведения о координатах характерных точек контура объекта недвижимости

Номер точки	Координаты, м		Радиус, м	Средняя квадратическая погрешность определения координат характерных точек контура, м	Глубина, высота, м	
	X	Y			H1	H2
1	2	3	4	5	6	7
1	376149	1327632.54	-	0.1	данные отсутствуют	данные отсутствуют
2	376144.79	1327644.12	-	0.1	данные отсутствуют	данные отсутствуют
3	376147.63	1327645.16	-	0.1	данные отсутствуют	данные отсутствуют
4	376146.94	1327647.06	-	0.1	данные отсутствуют	данные отсутствуют
5	376148.43	1327647.6	-	0.1	данные отсутствуют	данные отсутствуют
6	376146.32	1327653.43	-	0.1	данные отсутствуют	данные отсутствуют
7	376144.91	1327652.92	-	0.1	данные отсутствуют	данные отсутствуют
8	376143.12	1327657.88	-	0.1	данные отсутствуют	данные отсутствуют
9	376144	1327658.2	-	0.1	данные отсутствуют	данные отсутствуют
10	376143.6	1327659.32	-	0.1	данные отсутствуют	данные отсутствуют
11	376142.71	1327659	-	0.1	данные отсутствуют	данные отсутствуют
12	376141.68	1327661.89	-	0.1	данные отсутствуют	данные отсутствуют



ДОКУМЕНТ ПОДПИСАН  
ЭЛЕКТРОННОЙ ПОДПИСЬЮ

Сертификат: 83997148184797998005552191040001978443  
Владелец: ПУБЛИЧНО-ПРАВОВАЯ КОМПАНИЯ  
РОСКАДАСТР  
Действителен: с 24.12.2025 по 19.03.2027

ПОЛНОЕ НАИМЕНОВАНИЕ ДОЛЖНОСТИ

инициалы, фамилия

Здание			
вид объекта недвижимости			
Лист № 2 раздела 5.1	Всего листов раздела 5.1: 6	Всего разделов: 4	Всего листов выписки: 11

18.05.2026г. № КУВИ-001/2026-64967071

Кадастровый номер: 76:23:050304:107

13	376142.76	1327662.27	-	0.1	данные отсутствуют	данные отсутствуют
14	376142.42	1327663.29	-	0.1	данные отсутствуют	данные отсутствуют
15	376141.3	1327662.92	-	0.1	данные отсутствуют	данные отсутствуют
16	376140.16	1327666.12	-	0.1	данные отсутствуют	данные отсутствуют
17	376141.1	1327666.46	-	0.1	данные отсутствуют	данные отсутствуют
18	376140.7	1327667.58	-	0.1	данные отсутствуют	данные отсутствуют
19	376139.76	1327667.25	-	0.1	данные отсутствуют	данные отсутствуют
20	376138.95	1327669.58	-	0.1	данные отсутствуют	данные отсутствуют
21	376139.86	1327669.9	-	0.1	данные отсутствуют	данные отсутствуют
22	376139.47	1327671.02	-	0.1	данные отсутствуют	данные отсутствуют
23	376138.54	1327670.7	-	0.1	данные отсутствуют	данные отсутствуют
24	376135.78	1327678.74	-	0.1	данные отсутствуют	данные отсутствуют
25	376137.67	1327679.39	-	0.1	данные отсутствуют	данные отсутствуют
26	376137.16	1327680.9	-	0.1	данные отсутствуют	данные отсутствуют
27	376135.2	1327680.24	-	0.1	данные отсутствуют	данные отсутствуют
28	376133.54	1327685.18	-	0.1	данные отсутствуют	данные отсутствуют
29	376136.85	1327686.29	-	0.1	данные отсутствуют	данные отсутствуют



ДОКУМЕНТ ПОДПИСАН  
ЭЛЕКТРОННОЙ ПОДПИСЬЮ

Сертификат: 83997148184797998005552191040001978443  
Владелец: ПУБЛИЧНО-ПРАВОВАЯ КОМПАНИЯ  
РОСКАДАСТР  
Действителен: с 24.12.2025 по 19.03.2027

ПОЛНОЕ НАИМЕНОВАНИЕ ДОЛЖНОСТИ

инициалы, фамилия

## Здание

## вид объекта недвижимости

Лист № 3 раздела 5.1

Всего листов раздела 5.1: 6

Всего разделов: 4

Всего листов выписки: 11

18.05.2026г. № КУВИ-001/2026-64967071

Кадастровый номер:

76:23:050304:107

30	376135.95	1327688.99	-	0.1	данные отсутствуют	данные отсутствуют
31	376135.54	1327688.86	-	0.1	данные отсутствуют	данные отсутствуют
32	376134.93	1327690.82	-	0.1	данные отсутствуют	данные отсутствуют
33	376131.9	1327689.88	-	0.1	данные отсутствуют	данные отсутствуют
34	376131.48	1327691.25	-	0.1	данные отсутствуют	данные отсутствуют
35	376135.37	1327692.44	-	0.1	данные отсутствуют	данные отсутствуют
36	376134.31	1327695.93	-	0.1	данные отсутствуют	данные отсутствуют
37	376133.89	1327696.18	-	0.1	данные отсутствуют	данные отсутствуют
38	376132.15	1327696.54	-	0.1	данные отсутствуют	данные отсутствуют
39	376130.08	1327696	-	0.1	данные отсутствуют	данные отсутствуют
40	376114.47	1327690.88	-	0.1	данные отсутствуют	данные отсутствуют
41	376116.81	1327684.44	-	0.1	данные отсутствуют	данные отсутствуют
42	376116.15	1327684.2	-	0.1	данные отсутствуют	данные отсутствуют
43	376116.59	1327683.01	-	0.1	данные отсутствуют	данные отсутствуют
44	376117.18	1327683.23	-	0.1	данные отсутствуют	данные отсутствуют
45	376119.03	1327677.89	-	0.1	данные отсутствуют	данные отсутствуют
46	376115.56	1327676.61	-	0.1	данные отсутствуют	данные отсутствуют



ДОКУМЕНТ ПОДПИСАН  
ЭЛЕКТРОННОЙ ПОДПИСЬЮ

Сертификат: 83997148184797998005552191040001978443

Владелец: ПУБЛИЧНО-ПРАВОВАЯ КОМПАНИЯ

РОСКАДАСТР

Действителен: с 24.12.2025 по 19.03.2027

ПОЛНОЕ НАИМЕНОВАНИЕ ДОЛЖНОСТИ

инициалы, фамилия

## Здание

## вид объекта недвижимости

Лист № 4 раздела 5.1

Всего листов раздела 5.1: 6

Всего разделов: 4

Всего листов выписки: 11

18.05.2026г. № КУВИ-001/2026-64967071

Кадастровый номер:

76:23:050304:107

47	376114.03	1327680.77	-	0.1	данные отсутствуют	данные отсутствуют
48	376109.25	1327679.01	-	0.1	данные отсутствуют	данные отсутствуют
49	376109.9	1327677.25	-	0.1	данные отсутствуют	данные отсутствуют
50	376105.18	1327675.57	-	0.1	данные отсутствуют	данные отсутствуют
51	376117.8	1327639.88	-	0.1	данные отсутствуют	данные отсутствуют
52	376116.29	1327639.35	-	0.1	данные отсутствуют	данные отсутствуют
53	376122.65	1327621.24	-	0.1	данные отсутствуют	данные отсутствуют
54	376124.5	1327621.89	-	0.1	данные отсутствуют	данные отсутствуют
55	376125.11	1327620.15	-	0.1	данные отсутствуют	данные отсутствуют
56	376128.85	1327621.46	-	0.1	данные отсутствуют	данные отсутствуют
57	376129.12	1327620.69	-	0.1	данные отсутствуют	данные отсутствуют
58	376134.48	1327622.57	-	0.1	данные отсутствуют	данные отсутствуют
59	376134.79	1327621.99	-	0.1	данные отсутствуют	данные отсутствуют
60	376135.53	1327621.29	-	0.1	данные отсутствуют	данные отсутствуют
61	376136.24	1327621	-	0.1	данные отсутствуют	данные отсутствуют
62	376136.89	1327620.93	-	0.1	данные отсутствуют	данные отсутствуют
63	376137.7	1327621.08	-	0.1	данные отсутствуют	данные отсутствуют



ДОКУМЕНТ ПОДПИСАН  
ЭЛЕКТРОННОЙ ПОДПИСЬЮ

Сертификат: 83997148184797998005552191040001978443

Владелец: ПУБЛИЧНО-ПРАВОВАЯ КОМПАНИЯ


РОСКАДАСТР

Действителен: с 24.12.2025 по 19.03.2027

ПОЛНОЕ НАИМЕНОВАНИЕ ДОЛЖНОСТИ

инициалы, фамилия

Здание							
вид объекта недвижимости							
Лист № 5 раздела 5.1		Всего листов раздела 5.1: 6		Всего разделов: 4		Всего листов выписки: 11	
18.05.2026г. № КУВИ-001/2026-64967071							
Кадастровый номер:				76:23:050304:107			
64	376138.22	1327621.35	-	0.1	данные отсутствуют	данные отсутствуют	
65	376138.58	1327621.64	-	0.1	данные отсутствуют	данные отсутствуют	
66	376139	1327622.17	-	0.1	данные отсутствуют	данные отсутствуют	
67	376139.23	1327622.71	-	0.1	данные отсутствуют	данные отсутствуют	
68	376139.34	1327623.35	-	0.1	данные отсутствуют	данные отсутствуют	
69	376139.27	1327624.02	-	0.1	данные отсутствуют	данные отсутствуют	
70	376139.16	1327624.29	-	0.1	данные отсутствуют	данные отсутствуют	
71	376137.64	1327628.41	-	0.1	данные отсутствуют	данные отсутствуют	
1	376149	1327632.54	-	0.1	данные отсутствуют	данные отсутствуют	
2. Сведения о предельных высоте и глубине конструктивных элементов объекта недвижимости							
Предельная глубина конструктивных элементов объекта недвижимости, м					данные отсутствуют		
Предельная высота конструктивных элементов объекта недвижимости, м					данные отсутствуют		

ПОЛНОЕ НАИМЕНОВАНИЕ ДОЛЖНОСТИ	 ДОКУМЕНТ ПОДПИСАН ЭЛЕКТРОННОЙ ПОДПИСЬЮ Сертификат: 83997148184797998005552191040001978443 Владелец: ПУБЛИЧНО-ПРАВОВАЯ КОМПАНИЯ РОСКАДАСТР Действителен: с 24.12.2025 по 19.03.2027	ИНИЦИАЛЫ, ФАМИЛИЯ

Здание			
вид объекта недвижимости			
Лист № 6 раздела 5.1	Всего листов раздела 5.1: 6	Всего разделов: 4	Всего листов выписки: 11

18.05.2026г. № КУВИ-001/2026-64967071

Кадастровый номер: 76:23:050304:107

3. Сведения о характерных точках пересечения контура объекта недвижимости с контуром (контурами) иных зданий, сооружений, объектов незавершенного строительства

Система координат 76.1

Номера характерных точек контура	Координаты, м		Средняя квадратическая погрешность определения координат характерных точек контура, м	Глубина, высота, м		Кадастровые номера иных объектов недвижимости, с контурами которых пересекается контур данного объекта недвижимости
	X	Y		H1	H2	
1	2	3	4	5	6	7
данные отсутствуют	данные отсутствуют	данные отсутствуют	данные отсутствуют	данные отсутствуют	данные отсутствуют	данные отсутствуют



ДОКУМЕНТ ПОДПИСАН  
ЭЛЕКТРОННОЙ ПОДПИСЬЮ

Сертификат: 83997148184797998005552191040001978443  
Владелец: ПУБЛИЧНО-ПРАВОВАЯ КОМПАНИЯ  
РОСКАДАСТР  
Действителен: с 24.12.2025 по 19.03.2027

ПОЛНОЕ НАИМЕНОВАНИЕ ДОЛЖНОСТИ

инициалы, фамилия

**Филиал публично-правовой компании "Роскадастр" по Ярославской области**

полное наименование органа регистрации прав

Выписка из Единого государственного реестра недвижимости об объекте недвижимости

**Сведения о характеристиках объекта недвижимости**

На основании запроса от 13.05.2026, поступившего на рассмотрение 13.05.2026, сообщаем, что согласно записям Единого государственного реестра недвижимости:


Раздел 1 Лист 1

Земельный участок			
вид объекта недвижимости			

Лист № 1 раздела 1	Всего листов раздела 1: 4	Всего разделов: 8	Всего листов выписки: 13
--------------------	---------------------------	-------------------	--------------------------

18.05.2026г. № КУВИ-001/2026-65033126	
Кадастровый номер:	76:23:050304:36
Номер кадастрового квартала:	76:23:050304
Дата присвоения кадастрового номера:	20.01.2006

Ранее присвоенный государственный учетный номер:	данные отсутствуют
Местоположение:	Местоположение установлено относительно ориентира, расположенного в границах участка. Почтовый адрес ориентира: обл. Ярославская, г. Ярославль, ул. Угличская, дом №24.
Площадь:	3811
Кадастровая стоимость, руб.:	11408380.94
Кадастровые номера расположенных в пределах земельного участка объектов недвижимости:	76:23:050304:107, 76:23:000000:16824
Кадастровые номера объектов недвижимости, из которых образован объект недвижимости:	данные отсутствуют
Кадастровые номера образованных объектов недвижимости:	данные отсутствуют
Категория земель:	Земли населенных пунктов
Виды разрешенного использования:	для эксплуатации ресторана
Сведения о кадастровом инженере:	данные отсутствуют
Сведения о лесах, водных объектах и об иных природных объектах, расположенных в пределах земельного участка:	данные отсутствуют

полное наименование должности	 ДОКУМЕНТ ПОДПИСАН ЭЛЕКТРОННОЙ ПОДПИСЬЮ Сертификат: 83997148184797998005552191040001978443 Владелец: ПУБЛИЧНО-ПРАВОВАЯ КОМПАНИЯ РОСКАДАСТР Действителен: с 24.12.2025 по 19.03.2027	инициалы, фамилия
-------------------------------	--	-------------------

Земельный участок			
вид объекта недвижимости			
Лист № 2 раздела 1	Всего листов раздела 1: 4	Всего разделов: 8	Всего листов выписки: 13
18.05.2026г. № КУВИ-001/2026-65033126			
Кадастровый номер:		76:23:050304:36	
Сведения о том, что земельный участок полностью расположен в границах зоны с особыми условиями использования территории, территории объекта культурного наследия, сельскохозяйственного угодья в составе земель сельскохозяйственного назначения, публичного сервитута		Земельный участок полностью расположен в границах зоны с реестровым номером 76:00-6.776 от 08.06.2022, ограничение использования земельного участка в пределах зоны: В соответствии с Приказом Министерства транспорта Российской Федерации Федерального агентства воздушного транспорта об установлении приаэродромной территории аэродрома гражданской авиации от 23.11.2023г. № 1062-П., вид/наименование: Часть приаэродромной территории аэродрома Ярославль (Туношна) (подзона 5), решения: 1. дата решения: 23.11.2023, номер решения: 1062-П, наименование ОГВ/ОМСУ: Министерство транспорта Российской Федерации (МИНТРАНС РОССИИ) Федеральное агентство воздушного транспорта (РОСАВИАЦИЯ) 2. дата решения: 19.01.2024, номер решения: 54-п, наименование ОГВ/ОМСУ: Министерство транспорта Российской Федерации (МИНТРАНС РОССИИ) Федеральное агентство воздушного транспорта (РОСАВИАЦИЯ)	
Сведения о том, что земельный участок расположен в границах особой экономической зоны, территории опережающего развития, зоны территориального развития в Российской Федерации, игровой зоны:		данные отсутствуют	
Сведения о том, что земельный участок расположен в границах особо охраняемой природной территории, Байкальской природной территории и ее экологических зон, лесопарковом зеленом поясе, охотничьего угодья, лесничества:		данные отсутствуют	
Сведения о расположении земельного участка и (или) расположенного на нем объекта недвижимости в границах территории, в отношении которой принято решение о резервировании земель для государственных или муниципальных нужд:		данные отсутствуют	
Сведения о результатах проведения государственного земельного надзора:		данные отсутствуют	
Сведения о расположении земельного участка в границах территории, в отношении которой утвержден проект межевания территории:		данные отсутствуют	
Условный номер земельного участка:		данные отсутствуют	



ДОКУМЕНТ ПОДПИСАН  
ЭЛЕКТРОННОЙ ПОДПИСЬЮ

Сертификат: 83997148184797998005552191040001978443

Владелец: ПУБЛИЧНО-ПРАВОВАЯ КОМПАНИЯ

РОСКАДАСТР

Действителен: с 24.12.2025 по 19.03.2027

ПОЛНОЕ НАИМЕНОВАНИЕ ДОЛЖНОСТИ

ИНИЦИАЛЫ, ФАМИЛИЯ

Земельный участок			
вид объекта недвижимости			
Лист № 3 раздела 1	Всего листов раздела 1: 4	Всего разделов: 8	Всего листов выписки: 13
18.05.2026г. № КУВИ-001/2026-65033126			
Кадастровый номер:		76:23:050304:36	
Сведения о принятии акта и (или) заключении договора, предусматривающих предоставление в соответствии с земельным законодательством исполнительным органом государственным органом власти или органом местного самоуправления, находящегося в государственной или муниципальной собственности земельного участка для строительства наемного дома социального использования или наемного дома коммерческого использования:		данные отсутствуют	
Сведения о том, что земельный участок или земельные участки образованы на основании решения об изъятии земельного участка и (или) расположенного на нем объекта недвижимости для государственных или муниципальных нужд:		данные отсутствуют	
Сведения о том, что земельный участок образован из земель или земельного участка, государственная собственность на которые не разграничена:		данные отсутствуют	
Сведения о наличии земельного спора о местоположении границ земельных участков:		данные отсутствуют	
Статус записи об объекте недвижимости:		Сведения об объекте недвижимости имеют статус "актуальные, ранее учтенные"	
Особые отметки:		<p>Посредством данного земельного участка обеспечен доступ к земельному участку (земельным участкам) с кадастровым номером (кадастровыми номерами): 76:23:050304:5279. Сведения об ограничениях права на объект недвижимости, обременениях данного объекта, не зарегистрированных в реестре прав, ограничений прав и обременений недвижимого имущества: вид ограничения (обременения): ограничения прав на земельный участок, предусмотренные статьей 56 Земельного кодекса Российской Федерации; срок действия: с 17.12.2018; реквизиты документа-основания: постановление Правительства Российской Федерации от 24 февраля 2009г. №160 "О порядке установления охранных зон объектов электросетевого хозяйства и особых условий использования земельных участков, расположенных в границах таких зон" от 24.02.2009 № 160 выдан: Постановление Правительства Российской Федерации. вид ограничения (обременения): ограничения прав на земельный участок, предусмотренные статьей 56 Земельного кодекса Российской Федерации; срок действия: с 22.05.2024; реквизиты документа-основания: приказ "Об установлении приаэродромной территории аэродрома Ярославль (Туношна)" от 17.08.2020 № 1022-П выдан: Министерство транспорта Российской Федерации Федеральное агентство воздушного транспорта (Росавиация).</p>	




ДОКУМЕНТ ПОДПИСАН  
ЭЛЕКТРОННОЙ ПОДПИСЬЮ

Сертификат: 83997148184797998005552191040001978443  
Владелец: ПУБЛИЧНО-ПРАВОВАЯ КОМПАНИЯ  
РОСКАДАСТР  
Действителен: с 24.12.2025 по 19.03.2027

ПОЛНОЕ НАИМЕНОВАНИЕ ДОЛЖНОСТИ

инициалы, фамилия

Земельный участок			
вид объекта недвижимости			
Лист № 4 раздела 1	Всего листов раздела 1: 4	Всего разделов: 8	Всего листов выписки: 13
18.05.2026г. № КУВИ-001/2026-65033126			
Кадастровый номер:		76:23:050304:36	
Получатель выписки:		Углов Владимир Николаевич, действующий(ая) на основании документа "" от имени заявителя ГОСУДАРСТВЕННОЕ ПРОФЕССИОНАЛЬНОЕ ОБРАЗОВАТЕЛЬНОЕ УЧРЕЖДЕНИЕ ЯРОСЛАВСКОЙ ОБЛАСТИ "ЯРОСЛАВСКИЙ ТЕХНОЛОГО-ЭКОНОМИЧЕСКИЙ КОЛЛЕДЖ", 7605007420	

ПОЛНОЕ НАИМЕНОВАНИЕ ДОЛЖНОСТИ	 <p>ДОКУМЕНТ ПОДПИСАН ЭЛЕКТРОННОЙ ПОДПИСЬЮ</p> <p>Сертификат: 83997148184797998005552191040001978443 Владелец: ПУБЛИЧНО-ПРАВОВАЯ КОМПАНИЯ РОСКАДАСТР Действителен: с 24.12.2025 по 19.03.2027</p>	инициалы, фамилия
-------------------------------	--	-------------------

## Выписка из Единого государственного реестра недвижимости об объекте недвижимости

## Сведения о зарегистрированных правах

Земельный участок			
вид объекта недвижимости			
Лист № 1 раздела 2	Всего листов раздела 2: 2	Всего разделов: 8	Всего листов выписки: 13
18.05.2026г. № КУВИ-001/2026-65033126			
Кадастровый номер:		76:23:050304:36	
1	Правообладатель (правообладатели):	1.1	ГОСУДАРСТВЕННОЕ ПРОФЕССИОНАЛЬНОЕ ОБРАЗОВАТЕЛЬНОЕ УЧРЕЖДЕНИЕ ЯРОСЛАВСКОЙ ОБЛАСТИ "ЯРОСЛАВСКИЙ ТЕХНОЛОГО-ЭКОНОМИЧЕСКИЙ КОЛЛЕДЖ", ИНН: 7605007420, ОГРН: 1027600790502
	Сведения о возможности предоставления третьим лицам персональных данных физического лица:	1.1.1	данные отсутствуют
2	Вид, номер, дата и время государственной регистрации права:	2.1	Постоянное (бессрочное) пользование 76:23:050304:36-76/062/2026-2 06.05.2026 16:01:39
3	Сведения об осуществлении государственной регистрации сделки, права без необходимого в силу закона согласия третьего лица, органа:	3.1	данные отсутствуют
4	Ограничение прав и обременение объекта недвижимости:	не зарегистрировано	
1	Правообладатель (правообладатели):	1.2	Ярославская область
	Сведения о возможности предоставления третьим лицам персональных данных физического лица:	1.2.1	данные отсутствуют
2	Вид, номер, дата и время государственной регистрации права:	2.2	Собственность 76-76-01/158/2007-174 29.10.2007 00:00:00
3	Сведения об осуществлении государственной регистрации сделки, права без необходимого в силу закона согласия третьего лица, органа:	3.2	данные отсутствуют
4	Ограничение прав и обременение объекта недвижимости:	не зарегистрировано	
5	Договоры участия в долевом строительстве:	не зарегистрировано	
6	Заявленные в судебном порядке права требования:	данные отсутствуют	
7	Сведения о возможности предоставления третьим лицам персональных данных физического лица	данные отсутствуют	
8	Сведения о возражении в отношении зарегистрированного права:	данные отсутствуют	
9	Сведения о наличии решения об изъятии объекта недвижимости для государственных и муниципальных нужд:	данные отсутствуют	




ДОКУМЕНТ ПОДПИСАН  
ЭЛЕКТРОННОЙ ПОДПИСЬЮ

Сертификат: 83997148184797998005552191040001978443  
Владелец: ПУБЛИЧНО-ПРАВОВАЯ КОМПАНИЯ  
РОСКАДАСТР  
Действителен: с 24.12.2025 по 19.03.2027

ПОЛНОЕ НАИМЕНОВАНИЕ ДОЛЖНОСТИ

ИНИЦИАЛЫ, ФАМИЛИЯ

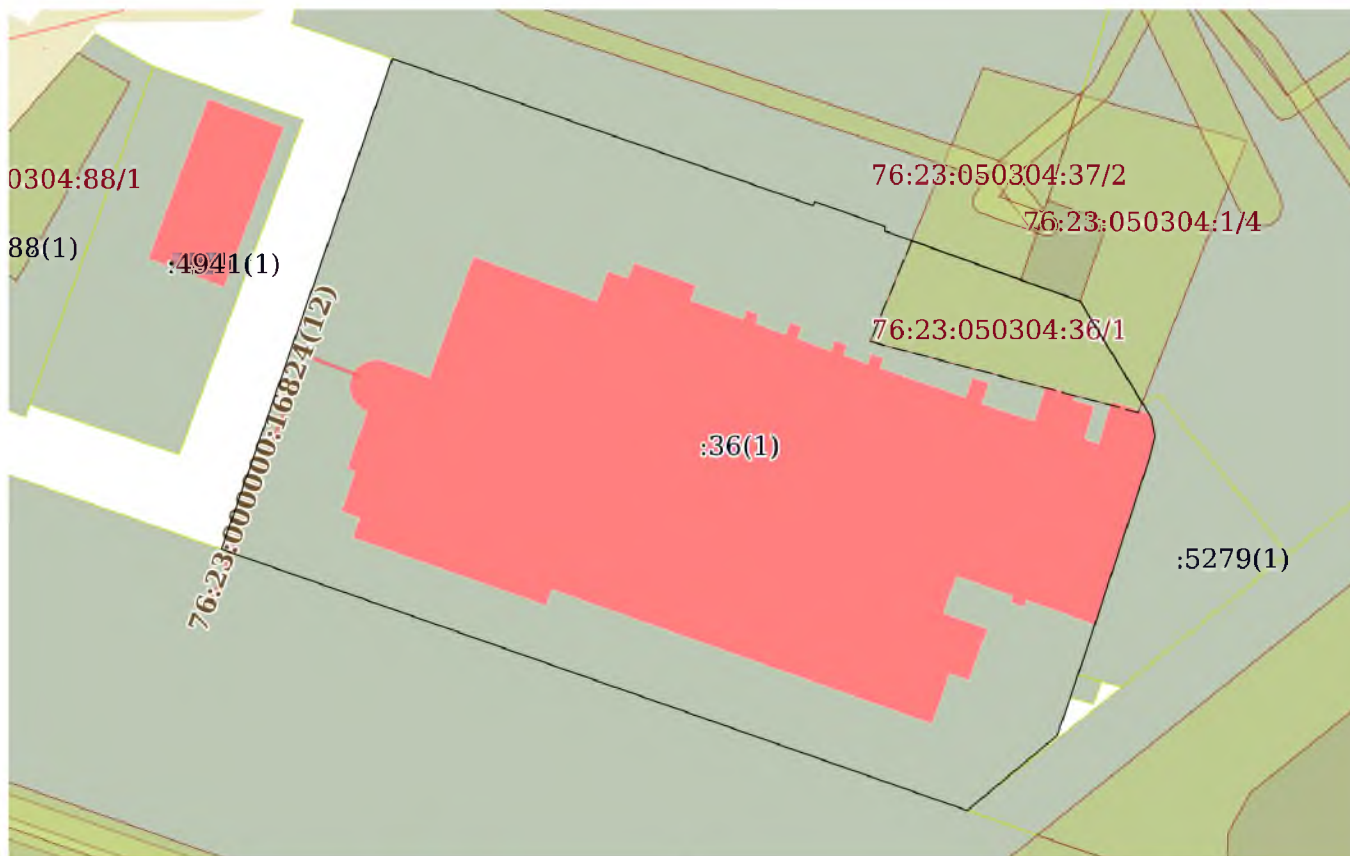
Земельный участок			
вид объекта недвижимости			
Лист № 2 раздела 2	Всего листов раздела 2: 2	Всего разделов: 8	Всего листов выписки: 13
18.05.2026г. № КУВИ-001/2026-65033126			
Кадастровый номер:		76:23:050304:36	
10	Сведения о невозможности государственной регистрации без личного участия правообладателя или его законного представителя:	данные отсутствуют	
11	Правопритязания и сведения о наличии поступивших, но не рассмотренных заявлений о проведении государственной регистрации права (перехода, прекращения права), ограничения права или обременения объекта недвижимости, сделки в отношении объекта недвижимости:	отсутствуют	
11	Сведения о невозможности государственной регистрации перехода, прекращения, ограничения права на земельный участок из земель сельскохозяйственного назначения:	данные отсутствуют	

ПОЛНОЕ НАИМЕНОВАНИЕ ДОЛЖНОСТИ	 <p>ДОКУМЕНТ ПОДПИСАН ЭЛЕКТРОННОЙ ПОДПИСЬЮ</p> <p>Сертификат: 83997148184797998005552191040001978443 Владелец: ПУБЛИЧНО-ПРАВОВАЯ КОМПАНИЯ РОСКАДАСТР Действителен: с 24.12.2025 по 19.03.2027</p>	инициалы, фамилия
-------------------------------	--	-------------------

Выписка из Единого государственного реестра недвижимости об объекте недвижимости  
 Описание местоположения земельного участка


Земельный участок			
вид объекта недвижимости			
Лист № 1 раздела 3	Всего листов раздела 3: 1	Всего разделов: 8	Всего листов выписки: 13
18.05.2026г. № КУВИ-001/2026-65033126			
Кадастровый номер:		76:23:050304:36	

План (чертеж, схема) земельного участка



Масштаб 1:700

Условные обозначения:

	 <p>ДОКУМЕНТ ПОДПИСАН ЭЛЕКТРОННОЙ ПОДПИСЬЮ</p> <p>Сертификат: 83997148184797998005552191040001978443                  Владелец: ПУБЛИЧНО-ПРАВОВАЯ КОМПАНИЯ                  РОСКАДАСТР                  Действителен: с 24.12.2025 по 19.03.2027</p>	
--	---	--

ПОЛНОЕ НАИМЕНОВАНИЕ ДОЛЖНОСТИ

инициалы, фамилия

## Выписка из Единого государственного реестра недвижимости об объекте недвижимости

## Описание местоположения земельного участка

Земельный участок			
вид объекта недвижимости			
Лист № 1 раздела 3.1	Всего листов раздела 3.1: 1	Всего разделов: 8	Всего листов выписки: 13
18.05.2026г. № КУВИ-001/2026-65033126			
Кадастровый номер:		76:23:050304:36	

Описание местоположения границ земельного участка							
№ п/п	Номер точки		Дирекционный угол	Горизонтальное проложение, м	Описание закрепления на местности	Кадастровые номера смежных участков	Сведения об адресах правообладателей смежных земельных участков
	начальная	конечная					
1	2	3	4	5	6	7	8
1	1.1.1	1.1.2	148°33.7'	12.85	данные отсутствуют	данные отсутствуют	данные отсутствуют
2	1.1.1	1.1.1			данные отсутствуют	76:23:050304:1(1)	адрес отсутствует
3	1.1.2	1.1.3	168°18.7'	1.78	данные отсутствуют	76:23:050304:5279(1)	адрес отсутствует
4	1.1.3	1.1.4	194°37.3'	2.14	данные отсутствуют	76:23:050304:5279(1)	адрес отсутствует
5	1.1.4	1.1.5	198°9.5'	16.43	данные отсутствуют	76:23:050304:5279(1)	адрес отсутствует
6	1.1.5	1.1.6	198°4.3'	1	данные отсутствуют	76:23:050304:5279(1)	адрес отсутствует
7	1.1.6	1.1.7	198°46.7'	10	данные отсутствуют	данные отсутствуют	данные отсутствуют
8	1.1.7	1.1.8	230°16.4'	11	данные отсутствуют	76:23:000000:630(1)	данные отсутствуют
9	1.1.8	1.1.9	289°18.4'	74.19	данные отсутствуют	76:23:000000:549(1)	данные отсутствуют
10	1.1.9	1.1.10	19°12.4'	48.79	данные отсутствуют	данные отсутствуют	данные отсутствуют
11	1.1.10	1.1.11	109°15.5'	41.84	данные отсутствуют	76:23:050304:37(1)	данные отсутствуют
12	1.1.11	1.1.12	22°4.1'	0.4	данные отсутствуют	76:23:050304:37(1)	данные отсутствуют
13	1.1.12	1.1.13	109°29.4'	7.04	данные отсутствуют	76:23:050304:37(1)	данные отсутствуют
14	1.1.13	1.1.14	186°57.2'	0.41	данные отсутствуют	76:23:050304:37(1)	данные отсутствуют
15	1.1.14	1.1.15	109°49.0'	13.51	данные отсутствуют	76:23:050304:37(1)	данные отсутствуют
16	1.1.15	1.1.1	109°37.3'	5.96	данные отсутствуют	76:23:050304:79(1)	адрес отсутствует



ДОКУМЕНТ ПОДПИСАН  
ЭЛЕКТРОННОЙ ПОДПИСЬЮ

Сертификат: 83997148184797998005552191040001978443

Владелец: ПУБЛИЧНО-ПРАВОВАЯ КОМПАНИЯ

РОСКАДАСТР

Действителен: с 24.12.2025 по 19.03.2027

ПОЛНОЕ НАИМЕНОВАНИЕ ДОЛЖНОСТИ

инициалы, фамилия

## Выписка из Единого государственного реестра недвижимости об объекте недвижимости

## Описание местоположения земельного участка

Земельный участок			
вид объекта недвижимости			
Лист № 1 раздела 3.2	Всего листов раздела 3.2: 1	Всего разделов: 8	Всего листов выписки: 13
18.05.2026г. № КУВИ-001/2026-65033126			
Кадастровый номер:		76:23:050304:36	

Сведения о характерных точках границы земельного участка				
Система координат МСК-76				
Номер точки	Координаты, м		Описание закрепления на местности	Средняя квадратичная погрешность определения координат характерных точек границ земельного участка, м
	X	Y		
1	2	3	4	5
1	376144.85	1327689.48	-	0.1
2	376146.85	1327683.87	-	0.3
3	376151.43	1327671.16	-	0.1
4	376151.84	1327671.21	-	0.1
5	376154.19	1327664.57	-	0.1
6	376153.82	1327664.42	-	0.1
7	376167.62	1327624.92	-	0.1
8	376121.55	1327608.87	-	0.3
9	376097.02	1327678.89	-	0.3
10	376104.05	1327687.35	-	0.3
11	376113.52	1327690.57	-	0.3
12	376114.47	1327690.88	-	0.3
13	376130.08	1327696	-	0.3
14	376132.15	1327696.54	-	0.3
15	376133.89	1327696.18	-	0.3
1	376144.85	1327689.48	-	0.1



ДОКУМЕНТ ПОДПИСАН  
ЭЛЕКТРОННОЙ ПОДПИСЬЮ

Сертификат: 83997148184797998005552191040001978443

Владелец: ПУБЛИЧНО-ПРАВОВАЯ КОМПАНИЯ

РОСКАДАСТР

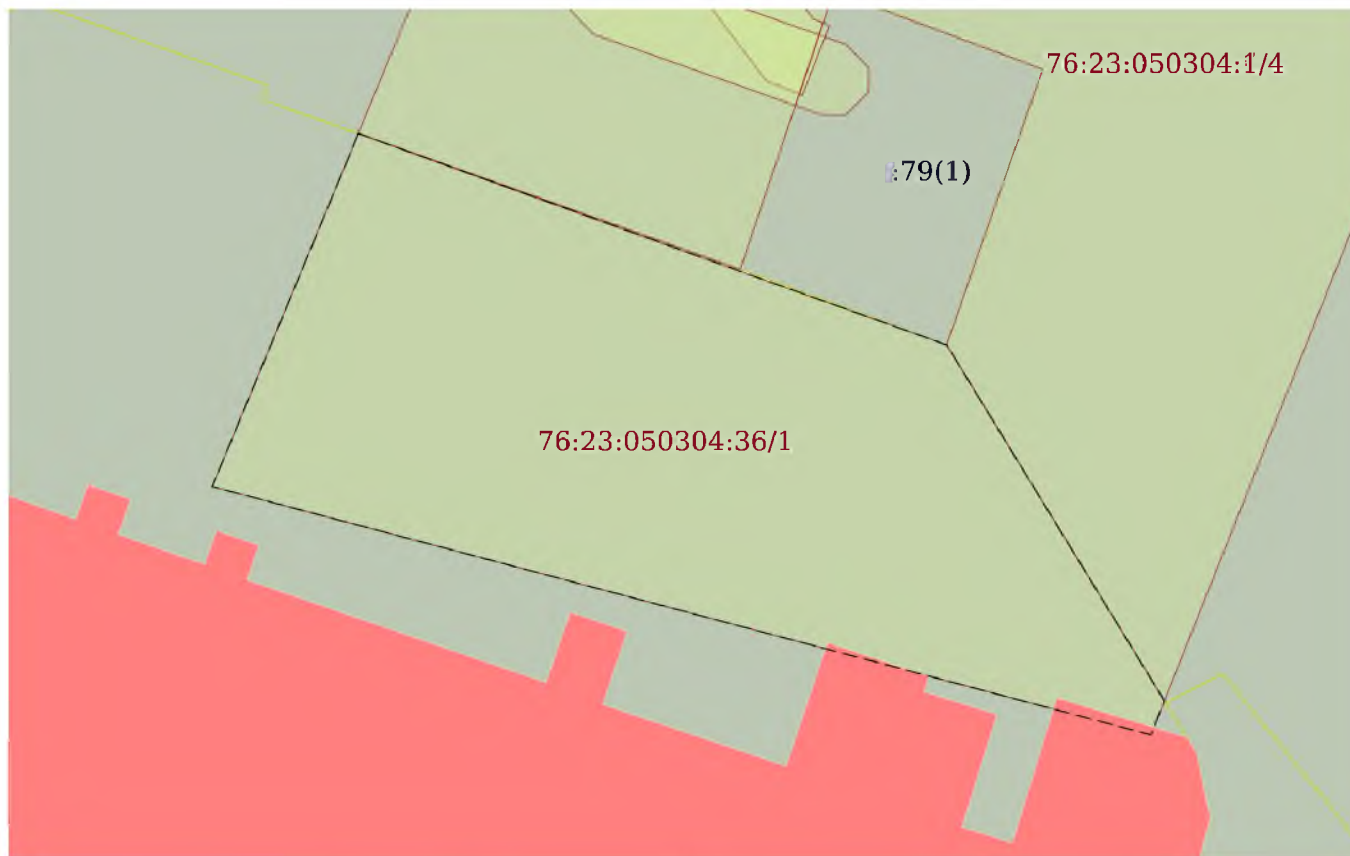
Действителен: с 24.12.2025 по 19.03.2027

ПОЛНОЕ НАИМЕНОВАНИЕ ДОЛЖНОСТИ


инициалы, фамилия

Выписка из Единого государственного реестра недвижимости об объекте недвижимости  
Сведения о частях земельного участка

Земельный участок			
вид объекта недвижимости			
Лист № 1 раздела 4	Всего листов раздела 4: 1	Всего разделов: 8	Всего листов выписки: 13
18.05.2026г. № КУВИ-001/2026-65033126			
Кадастровый номер:		76:23:050304:36	
План (чертеж, схема) части земельного участка		Учетный номер части: 76:23:050304:36/1	



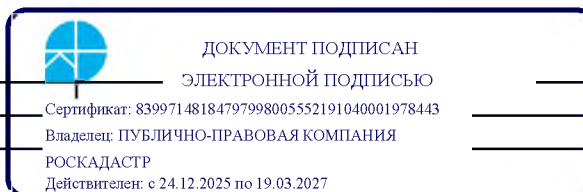
Масштаб 1:200      Условные обозначения:

ПОЛНОЕ НАИМЕНОВАНИЕ ДОЛЖНОСТИ		ДОКУМЕНТ ПОДПИСАН ЭЛЕКТРОННОЙ ПОДПИСЬЮ	инициалы, фамилия
	Сертификат: 83997148184797998005552191040001978443 Владелец: ПУБЛИЧНО-ПРАВОВАЯ КОМПАНИЯ РОСКАДАСТР Действителен: с 24.12.2025 по 19.03.2027		

Выписка из Единого государственного реестра недвижимости об объекте недвижимости  
Сведения о частях земельного участка

Земельный участок			
вид объекта недвижимости			
Лист № 1 раздела 4.1	Всего листов раздела 4.1: 2	Всего разделов: 8	Всего листов выписки: 13
18.05.2026г. № КУВИ-001/2026-65033126			
Кадастровый номер:		76:23:050304:36	


Учетный номер части	Площадь, м2	Содержание ограничения в использовании или ограничения права на объект недвижимости или обременения объекта недвижимости
1	2	3
76:23:050304:36/1	204	<p>вид ограничения (обременения): ограничения прав на земельный участок, предусмотренные статьей 56 Земельного кодекса Российской Федерации;</p> <p>Срок действия: не установлен;</p> <p>реквизиты документа-основания: постановление Правительства Российской Федерации от 24 февраля 2009г. №160 "О порядке установления охранных зон объектов электросетевого хозяйства и особых условий использования земельных участков, расположенных в границах таких зон" от 24.02.2009 № 160 выдан: Постановление Правительства Российской Федерации;</p> <p>Содержание ограничения (обременения): Отнесен к зонам с особыми условиями использования территорий. Правила охраны электрических сетей, размещенных на земельных участках, а так же особенности использования сетевыми организациями земельных участков установлены разделом III пунктами: 8, 10, 11 и разделом IV (соответственно), предусмотрены Постановлением Правительства РФ от 24.02.2009г. №160 "О порядке установления охранных зон объектов электросетевого хозяйства и особых условий использования земельных участков, расположенных в границах таких зон".;</p> <p>Реестровый номер границы: 76.23.2.1302</p>
	Весь	<p>вид ограничения (обременения): ограничения прав на земельный участок, предусмотренные статьей 56 Земельного кодекса Российской Федерации;</p> <p>Срок действия: не установлен;</p> <p>реквизиты документа-основания: приказ "Об установлении приаэродромной территории аэродрома Ярославль (Туношна)" от 17.08.2020 № 1022-П выдан: Министерство транспорта Российской Федерации Федеральное агентство воздушного транспорта (Росавиация);</p> <p>Содержание ограничения (обременения): В соответствии с Решением об установлении приаэродромной территории аэродрома Ярославль (Туношна) от 17.08.2020г., на приаэродромной территории аэропорта Ярославль (Туношна) (подзона 5) запрещается: размещать опасные производственные объекты, определенные Федеральным законом "О промышленной безопасности опасных производственных объектов", функционирование которых может повлиять на безопасность полетов воздушных судов.;</p> <p>Реестровый номер границы: 76:00-6.776;</p>



ПОЛНОЕ НАИМЕНОВАНИЕ ДОЛЖНОСТИ

инициалы, фамилия

Земельный участок			
вид объекта недвижимости			
Лист № 2 раздела 4.1	Всего листов раздела 4.1: 2	Всего разделов: 8	Всего листов выписки: 13
18.05.2026г. № КУВИ-001/2026-65033126			
Кадастровый номер:		76:23:050304:36	
Вид объекта реестра границ: Зона с особыми условиями использования территории; Вид зоны по документу: Часть приаэродромной территории аэродрома Ярославль (Туношна) (подзона 5)			


ПОЛНОЕ НАИМЕНОВАНИЕ ДОЛЖНОСТИ	 ДОКУМЕНТ ПОДПИСАН ЭЛЕКТРОННОЙ ПОДПИСЬЮ Сертификат: 83997148184797998005552191040001978443 Владелец: ПУБЛИЧНО-ПРАВОВАЯ КОМПАНИЯ РОСКАДАСТР Действителен: с 24.12.2025 по 19.03.2027	инициалы, фамилия
-------------------------------	---	-------------------

## Выписка из Единого государственного реестра недвижимости об объекте недвижимости

## Сведения о частях земельного участка

Земельный участок			
вид объекта недвижимости			
Лист № 1 раздела 4.2	Всего листов раздела 4.2: 1	Всего разделов: 8	Всего листов выписки: 13
18.05.2026г. № КУВИ-001/2026-65033126			
Кадастровый номер:		76:23:050304:36	

Сведения о характерных точках границы части (частей) земельного участка				
Учетный номер части: 76:23:050304:36/1				
Система координат МСК-76				
Номер точки	Координаты, м		Описание закрепления на местности	Средняя квадратичная погрешность определения координат характерных точек границ земельного участка, м
	X	Y		
1	2	3	4	5
1	376150.52	1327673.7	-	-
2	376141.05	1327669.78	-	0.1
3	376134.39	1327694.96	-	0.1
4	376135.3	1327695.32	-	-
5	376144.85	1327689.48	-	0.1
6	376146.85	1327683.87	-	0.3
1	376150.52	1327673.7	-	-

ПОЛНОЕ НАИМЕНОВАНИЕ ДОЛЖНОСТИ		ДОКУМЕНТ ПОДПИСАН ЭЛЕКТРОННОЙ ПОДПИСЬЮ	инициалы, фамилия
	Сертификат: 83997148184797998005552191040001978443 Владелец: ПУБЛИЧНО-ПРАВОВАЯ КОМПАНИЯ РОСКАДАСТР Действителен: с 24.12.2025 по 19.03.2027		