

**Филиал публично-правовой компании "Роскадастр" по Ярославской области**  
полное наименование органа регистрации прав


Выписка из Единого государственного реестра недвижимости об основных характеристиках и зарегистрированных правах на объект недвижимости

Сведения об основных характеристиках объекта недвижимости

На основании запроса от 30.01.2025, поступившего на рассмотрение 30.01.2025, сообщаем, что согласно записям Единого государственного реестра недвижимости:

Раздел 1 Лист 1

Здание			
вид объекта недвижимости			
Лист № 1 раздела 1	Всего листов раздела 1: 1	Всего разделов: 3	Всего листов выписки: 5
31.01.2025г. № КУВИ-001/2025-25911308			
Кадастровый номер:	76:23:040807:109		
Номер кадастрового квартала:	76:23:040803		
Дата присвоения кадастрового номера:	01.07.2012		
Ранее присвоенный государственный учетный номер:	Инвентарный номер 24696; Кадастровый номер 76:23:040803:0107:003024696\0001		
Местоположение:	Ярославская область, г. Ярославль, ул. Большие Полянки, д. 5		
Площадь, м2:	8772		
Назначение:	Нежилое		
Наименование:	Учебный корпус		
Количество этажей, в том числе подземных этажей:	7, в том числе подземных 0		
Год ввода в эксплуатацию по завершении строительства:	данные отсутствуют		
Год завершения строительства:	1975		
Кадастровая стоимость, руб:	309354053.76		
Кадастровые номера иных объектов недвижимости, в пределах которых расположен объект недвижимости:	76:23:040803:107		
Кадастровые номера помещений, машино-мест, расположенных в здании или сооружении:	данные отсутствуют		
Виды разрешенного использования:	данные отсутствуют		
Статус записи об объекте недвижимости:	Сведения об объекте недвижимости имеют статус "актуальные, ранее учтенные"		
Особые отметки:	Сведения, необходимые для заполнения раздела: 5 - План расположения помещения, машино-места на этаже (плане этажа), отсутствуют.		
Получатель выписки:	Костерина Наталья Владимировна, действующий(ая) на основании документа "" от имени заявителя ГОСУДАРСТВЕННОЕ ПРОФЕССИОНАЛЬНОЕ ОБРАЗОВАТЕЛЬНОЕ УЧРЕЖДЕНИЕ ЯРОСЛАВСКОЙ ОБЛАСТИ ЯРОСЛАВСКИЙ ТЕХНОЛОГО-ЭКОНОМИЧЕСКИЙ КОЛЛЕДЖ, 7605007420		

полное наименование должности	 ДОКУМЕНТ ПОДПИСАН ЭЛЕКТРОННОЙ ПОДПИСЬЮ	инициалы, фамилия
	Сертификат: 009F0BDC181A023B64597F1E2579BEFB50 Владелец: ФЕДЕРАЛЬНАЯ СЛУЖБА ГОСУДАРСТВЕННОЙ РЕГИСТРАЦИИ, КАДАСТРА И КАРТОГРАФИИ Действителен: с 02.08.2024 по 26.10.2025	



Филиал публично-правовой компании "Роскадастр" по Ярославской области  
полное наименование органа регистрации прав


Выписка из Единого государственного реестра недвижимости об основных характеристиках и зарегистрированных правах на объект недвижимости

Сведения об основных характеристиках объекта недвижимости

На основании запроса от 30.01.2025, поступившего на рассмотрение 30.01.2025, сообщаем, что согласно записям Единого государственного реестра недвижимости:

Раздел 1 Лист 1

<b>Здание</b>			
вид объекта недвижимости			
Лист № 1 раздела 1	Всего листов раздела 1: 1	Всего разделов: 3	Всего листов выписки: 4
31.01.2025г. № КУВИ-001/2025-25911341			
Кадастровый номер:	76:23:040807:119		
Номер кадастрового квартала:	76:23:040803		
Дата присвоения кадастрового номера:	01.07.2012		
Ранее присвоенный государственный учетный номер:	Инвентарный номер 22892; Кадастровый номер 76:23:040803:0050:003022892\0001		
Местоположение:	Ярославская область, г. Ярославль, ул. Большие Полянки, д. 1		
Площадь, м2:	3384.5		
Назначение:	Нежилое		
Наименование:	Профессиональный лицей №36		
Количество этажей, в том числе подземных этажей:	4, в том числе подземных 1		
Год ввода в эксплуатацию по завершении строительства:	данные отсутствуют		
Год завершения строительства:	1970		
Кадастровая стоимость, руб:	99444935.87		
Кадастровые номера иных объектов недвижимости, в пределах которых расположен объект недвижимости:	76:23:040803:50		
Кадастровые номера помещений, машино-мест, расположенных в здании или сооружении:	данные отсутствуют		
Виды разрешенного использования:	данные отсутствуют		
Статус записи об объекте недвижимости:	Сведения об объекте недвижимости имеют статус "актуальные, ранее учтенные"		
Особые отметки:	Сведения, необходимые для заполнения раздела: 5 - План расположения помещения, машино-места на этаже (плане этажа), отсутствуют.		
Получатель выписки:	Костерина Наталья Владимировна, действующий(ая) на основании документа "" от имени заявителя ГОСУДАРСТВЕННОЕ ПРОФЕССИОНАЛЬНОЕ ОБРАЗОВАТЕЛЬНОЕ УЧРЕЖДЕНИЕ ЯРОСЛАВСКОЙ ОБЛАСТИ ЯРОСЛАВСКИЙ ТЕХНОЛОГО-ЭКОНОМИЧЕСКИЙ КОЛЛЕДЖ, 7605007420		

полное наименование должности	 ДОКУМЕНТ ПОДПИСАН ЭЛЕКТРОННОЙ ПОДПИСЬЮ	инициалы, фамилия
	Сертификат: 009F0BDC181A023B64597F1E2579BEFB50 Владелец: ФЕДЕРАЛЬНАЯ СЛУЖБА ГОСУДАРСТВЕННОЙ РЕГИСТРАЦИИ, КАДАСТРА И КАРТОГРАФИИ Действителен: с 02.08.2024 по 26.10.2025	



Филиал публично-правовой компании "Роскадастр" по Ярославской области  
полное наименование органа регистрации прав


Выписка из Единого государственного реестра недвижимости об основных характеристиках и зарегистрированных правах на объект недвижимости

Сведения об основных характеристиках объекта недвижимости

На основании запроса от 30.01.2025, поступившего на рассмотрение 30.01.2025, сообщаем, что согласно записям Единого государственного реестра недвижимости:

Раздел 1 Лист 1

Здание	
вид объекта недвижимости	
Лист № 1 раздела 1	Всего листов раздела 1: 1
Всего разделов: 3	Всего листов выписки: 4
31.01.2025г. № КУВИ-001/2025-25911461	
Кадастровый номер:	76:23:010101:21941
Номер кадастрового квартала:	76:23:040803
Дата присвоения кадастрового номера:	01.07.2012
Ранее присвоенный государственный учетный номер:	Инвентарный номер 24794
Местоположение:	Ярославская область, г. Ярославль, ул. Институтская, д. 22
Площадь, м2:	4081.1
Назначение:	Жилое
Наименование:	Общежитие
Количество этажей, в том числе подземных этажей:	6, в том числе подземных 1
Год ввода в эксплуатацию по завершении строительства:	данные отсутствуют
Год завершения строительства:	1976
Кадастровая стоимость, руб:	173221636.52
Кадастровые номера иных объектов недвижимости, в пределах которых расположен объект недвижимости:	76:23:040803:49
Кадастровые номера помещений, машино-мест, расположенных в здании или сооружении:	данные отсутствуют
Виды разрешенного использования:	данные отсутствуют
Статус записи об объекте недвижимости:	Сведения об объекте недвижимости имеют статус "актуальные, ранее учтенные"
Особые отметки:	Сведения, необходимые для заполнения раздела: 5 - План расположения помещения, машино-места на этаже (плане этажа), отсутствуют.
Получатель выписки:	Костерина Наталья Владимировна, действующий(ая) на основании документа "" от имени заявителя ГОСУДАРСТВЕННОЕ ПРОФЕССИОНАЛЬНОЕ ОБРАЗОВАТЕЛЬНОЕ УЧРЕЖДЕНИЕ ЯРОСЛАВСКОЙ ОБЛАСТИ ЯРОСЛАВСКИЙ ТЕХНОЛОГО-ЭКОНОМИЧЕСКИЙ КОЛЛЕДЖ, 7605007420

полное наименование должности	 ДОКУМЕНТ ПОДПИСАН ЭЛЕКТРОННОЙ ПОДПИСЬЮ	инициалы, фамилия
	Сертификат: 009F0BDC181A023B64597F1E2579BEFB50 Владелец: ФЕДЕРАЛЬНАЯ СЛУЖБА ГОСУДАРСТВЕННОЙ РЕГИСТРАЦИИ, КАДАСТРА И КАРТОГРАФИИ Действителен: с 02.08.2024 по 26.10.2025	



Филиал публично-правовой компании "Роскадастр" по Ярославской области  
полное наименование органа регистрации прав

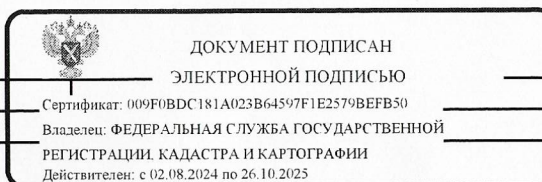
Выписка из Единого государственного реестра недвижимости об основных характеристиках и зарегистрированных правах на объект недвижимости

Сведения об основных характеристиках объекта недвижимости

На основании запроса от 30.01.2025, поступившего на рассмотрение 30.01.2025, сообщаем, что согласно записям Единого государственного реестра недвижимости:

Раздел 1 Лист 1

Земельный участок			
вид объекта недвижимости			
Лист № 1 раздела 1	Всего листов раздела 1: 1	Всего разделов: 3	Всего листов выписки: 4
31.01.2025г. № КУВИ-001/2025-25911355			
Кадастровый номер:	76:23:040803:49		
Номер кадастрового квартала:	76:23:040803		
Дата присвоения кадастрового номера:	16.04.2003		
Ранее присвоенный государственный учетный номер:	Кадастровый номер 76:23:040803:0049		
Местоположение:	Местоположение установлено относительно ориентира, расположенного в границах участка. Почтовый адрес ориентира: обл. Ярославская, г. Ярославль, ул. Институтская, дом №22.		
Площадь, м2:	4441		
Кадастровая стоимость, руб:	30319151.1		
Кадастровые номера расположенных в пределах земельного участка объектов недвижимости:	76:23:010101:21941, 76:23:000000:16791		
Категория земель:	Земли населенных пунктов		
Виды разрешенного использования:	Для эксплуатации жилого дома (общежитие)		
Статус записи об объекте недвижимости:	Сведения об объекте недвижимости имеют статус "актуальные, ранее учтенные"		
Особые отметки:	данные отсутствуют		
Получатель выписки:	Костерина Наталья Владимировна, действующий(ая) на основании документа "" от имени заявителя ГОСУДАРСТВЕННОЕ ПРОФЕССИОНАЛЬНОЕ ОБРАЗОВАТЕЛЬНОЕ УЧРЕЖДЕНИЕ ЯРОСЛАВСКОЙ ОБЛАСТИ ЯРОСЛАВСКИЙ ТЕХНОЛОГО-ЭКОНОМИЧЕСКИЙ КОЛЛЕДЖ, 7605007420		



полное наименование должности	инициалы, фамилия
-------------------------------	-------------------



**Филиал публично-правовой компании "Роскадастр" по Ярославской области**  
полное наименование органа регистрации прав


Выписка из Единого государственного реестра недвижимости об основных характеристиках и зарегистрированных правах на объект недвижимости

Сведения об основных характеристиках объекта недвижимости

На основании запроса от 30.01.2025, поступившего на рассмотрение 30.01.2025, сообщаем, что согласно записям Единого государственного реестра недвижимости:

Раздел 1 Лист 1

Земельный участок			
вид объекта недвижимости			
Лист № 1 раздела 1	Всего листов раздела 1: 1	Всего разделов: 3	Всего листов выписки: 4
06.02.2025г. № КУВИ-001/2025-25911389			
Кадастровый номер:	76:23:040803:107		
Номер кадастрового квартала:	76:23:040803		
Дата присвоения кадастрового номера:	01.04.2005		
Ранее присвоенный государственный учетный номер:	Кадастровый номер 76:23:040803:0107		
Местоположение:	Местоположение установлено относительно ориентира, расположенного в границах участка. Почтовый адрес ориентира: обл. Ярославская, г. Ярославль, ул. Полянки Б., дом № 5.		
Площадь, м2:	8645		
Кадастровая стоимость, руб:	18066753.25		
Кадастровые номера расположенных в пределах земельного участка объектов недвижимости:	76:23:040807:109, 76:23:000000:16791		
Категория земель:	Земли населенных пунктов		
Виды разрешенного использования:	для эксплуатации здания техникума		
Статус записи об объекте недвижимости:	Сведения об объекте недвижимости имеют статус "актуальные, ранее учтенные"		
Особые отметки:	данные отсутствуют		
Получатель выписки:	Костерина Наталья Владимировна, действующий(ая) на основании документа "" от имени заявителя ГОСУДАРСТВЕННОЕ ПРОФЕССИОНАЛЬНОЕ ОБРАЗОВАТЕЛЬНОЕ УЧРЕЖДЕНИЕ ЯРОСЛАВСКОЙ ОБЛАСТИ ЯРОСЛАВСКИЙ ТЕХНОЛОГО-ЭКОНОМИЧЕСКИЙ КОЛЛЕДЖ, 7605007420		

полное наименование должности	 ДОКУМЕНТ ПОДПИСАН ЭЛЕКТРОННОЙ ПОДПИСЬЮ	инициалы, фамилия
	Сертификат: 009F0BDC181A023B64597F1E2579BEFB50 Владелец: ФЕДЕРАЛЬНАЯ СЛУЖБА ГОСУДАРСТВЕННОЙ РЕГИСТРАЦИИ, КАДАСТРА И КАРТОГРАФИИ Действителен: с 02.08.2024 по 26.10.2025	



**Филиал публично-правовой компании "Роскадастр" по Ярославской области**  
полное наименование органа регистрации прав


Выписка из Единого государственного реестра недвижимости об основных характеристиках и зарегистрированных правах на объект недвижимости

Сведения об основных характеристиках объекта недвижимости

На основании запроса от 30.01.2025, поступившего на рассмотрение 30.01.2025, сообщаем, что согласно записям Единого государственного реестра недвижимости:

Раздел 1 Лист 1

<b>Земельный участок</b>			
вид объекта недвижимости			
Лист № 1 раздела 1	Всего листов раздела 1: 1	Всего разделов: 3	Всего листов выписки: 4
31.01.2025г. № КУВИ-001/2025-25911568			
Кадастровый номер:	76:23:040803:50		
Номер кадастрового квартала:	76:23:040803		
Дата присвоения кадастрового номера:	16.04.2003		
Ранее присвоенный государственный учетный номер:	Кадастровый номер 76:23:040803:0050		
Местоположение:	Местоположение установлено относительно ориентира, расположенного в границах участка. Почтовый адрес ориентира: обл. Ярославская, г. Ярославль, ул. Полянки Б., дом №1.		
Площадь, м2:	5591		
Кадастровая стоимость, руб:	10855988.79		
Кадастровые номера расположенных в пределах земельного участка объектов недвижимости:	76:23:040807:119, 76:23:000000:16791		
Категория земель:	Земли населенных пунктов		
Виды разрешенного использования:	Для социально-культурных целей (учебный корпус)		
Статус записи об объекте недвижимости:	Сведения об объекте недвижимости имеют статус "актуальные, ранее учтенные"		
Особые отметки:	данные отсутствуют		
Получатель выписки:	Костерина Наталья Владимировна, действующий(ая) на основании документа "" от имени заявителя ГОСУДАРСТВЕННОЕ ПРОФЕССИОНАЛЬНОЕ ОБРАЗОВАТЕЛЬНОЕ УЧРЕЖДЕНИЕ ЯРОСЛАВСКОЙ ОБЛАСТИ ЯРОСЛАВСКИЙ ТЕХНОЛОГО-ЭКОНОМИЧЕСКИЙ КОЛЛЕДЖ, 7605007420		

полное наименование должности	 ДОКУМЕНТ ПОДПИСАН ЭЛЕКТРОННОЙ ПОДПИСЬЮ	инициалы, фамилия
	Сертификат: 009F0BDC181A023B64597F1E2579BEFB50 Владелец: ФЕДЕРАЛЬНАЯ СЛУЖБА ГОСУДАРСТВЕННОЙ РЕГИСТРАЦИИ, КАДАСТРА И КАРТОГРАФИИ Действителен: с 02.08.2024 по 26.10.2025	

**Филиал публично-правовой компании "Роскадастр" по Ярославской области**  
полное наименование органа регистрации прав

Выписка из Единого государственного реестра недвижимости об основных характеристиках и зарегистрированных правах на объект недвижимости


Сведения об основных характеристиках объекта недвижимости

На основании запроса от 30.01.2025, поступившего на рассмотрение 30.01.2025, сообщаем, что согласно записям Единого государственного реестра недвижимости:

Раздел 1 Лист 1

Здание			
вид объекта недвижимости			
Лист № 1 раздела 1	Всего листов раздела 1: 1	Всего разделов: 3	Всего листов выписки: 4
31.01.2025г. № КУВИ-001/2025-25911323			
Кадастровый номер:	76:23:010101:184624		

Номер кадастрового квартала:	76:23:050510
Дата присвоения кадастрового номера:	25.12.2013
Ранее присвоенный государственный учетный номер:	Инвентарный номер 17926; Условный номер 76-76-22/013/2010-120
Местоположение:	Ярославская область, г Ярославль, ул Чкалова, д 34
Площадь, м2:	4252
Назначение:	Нежилое
Наименование:	Учебно-производственный корпус
Количество этажей, в том числе подземных этажей:	3, в том числе подземных 0
Год ввода в эксплуатацию по завершении строительства:	данные отсутствуют
Год завершения строительства:	1993
Кадастровая стоимость, руб:	184171553.2
Кадастровые номера иных объектов недвижимости, в пределах которых расположен объект недвижимости:	76:23:050510:12
Кадастровые номера помещений, машино-мест, расположенных в здании или сооружении:	данные отсутствуют
Виды разрешенного использования:	данные отсутствуют
Статус записи об объекте недвижимости:	Сведения об объекте недвижимости имеют статус "актуальные, ранее учтенные"
Особые отметки:	Сведения, необходимые для заполнения раздела: 5 - План расположения помещения, машино-места на этаже (плане этажа), отсутствуют.
Получатель выписки:	Костерина Наталья Владимировна, действующий(ая) на основании документа "" от имени заявителя ГОСУДАРСТВЕННОЕ ПРОФЕССИОНАЛЬНОЕ ОБРАЗОВАТЕЛЬНОЕ УЧРЕЖДЕНИЕ ЯРОСЛАВСКОЙ ОБЛАСТИ ЯРОСЛАВСКИЙ ТЕХНОЛОГО-ЭКОНОМИЧЕСКИЙ КОЛЛЕДЖ, 7605007420

полное наименование должности	 ДОКУМЕНТ ПОДПИСАН ЭЛЕКТРОННОЙ ПОДПИСЬЮ	инициалы, фамилия
	Сертификат: 009F0BDC181A023B64597F1E2579BEFB50 Владелец: ФЕДЕРАЛЬНАЯ СЛУЖБА ГОСУДАРСТВЕННОЙ РЕГИСТРАЦИИ, КАДАСТРА И КАРТОГРАФИИ Действителен: с 02.08.2024 по 26.10.2025	

**Филиал публично-правовой компании "Роскадастр" по Ярославской области**  
полное наименование органа регистрации прав


Выписка из Единого государственного реестра недвижимости об основных характеристиках и зарегистрированных правах на объект недвижимости

Сведения об основных характеристиках объекта недвижимости

На основании запроса от 30.01.2025, поступившего на рассмотрение 30.01.2025, сообщаем, что согласно записям Единого государственного реестра недвижимости:

Раздел 1 Лист 1

Земельный участок			
вид объекта недвижимости			
Лист № 1 раздела 1	Всего листов раздела 1: 1	Всего разделов: 3	Всего листов выписки: 4
31.01.2025г. № КУВИ-001/2025-25911298			
Кадастровый номер:	76:23:050510:12		
Номер кадастрового квартала:	76:23:050510		
Дата присвоения кадастрового номера:	28.11.2005		
Ранее присвоенный государственный учетный номер:	Кадастровый номер 76:23:050510:0012		
Местоположение:	Местоположение установлено относительно ориентира, расположенного в границах участка. Почтовый адрес ориентира: обл. Ярославская, г. Ярославль, ул. Чкалова, дом №34.		
Площадь, м2:	11586		
Кадастровая стоимость, руб:	29204830.2		
Кадастровые номера расположенных в пределах земельного участка объектов недвижимости:	76:23:010101:184623, 76:23:010101:184624, 76:23:050301:102, 76:23:050301:123, 76:23:050301:142, 76:23:050301:143, 76:23:050301:144, 76:23:050301:174, 76:23:050301:47, 76:23:050301:68, 76:23:050301:69, 76:23:050301:86, 76:23:050301:87		
Категория земель:	Земли населенных пунктов		
Виды разрешенного использования:	для эксплуатации здания училища №10		
Статус записи об объекте недвижимости:	Сведения об объекте недвижимости имеют статус "актуальные, ранее учтенные"		
Особые отметки:	данные отсутствуют		
Получатель выписки:	Костерина Наталья Владимировна, действующий(ая) на основании документа "" от имени заявителя ГОСУДАРСТВЕННОЕ ПРОФЕССИОНАЛЬНОЕ ОБРАЗОВАТЕЛЬНОЕ УЧРЕЖДЕНИЕ ЯРОСЛАВСКОЙ ОБЛАСТИ ЯРОСЛАВСКИЙ ТЕХНОЛОГО-ЭКОНОМИЧЕСКИЙ КОЛЛЕДЖ, 7605007420		

полное наименование должности	 ДОКУМЕНТ ПОДПИСАН ЭЛЕКТРОННОЙ ПОДПИСЬЮ	инициалы, фамилия
	Сертификат: 009F0BDC181A023B64597F1E2579BEFB30 Владелец: ФЕДЕРАЛЬНАЯ СЛУЖБА ГОСУДАРСТВЕННОЙ РЕГИСТРАЦИИ, КАДАСТРА И КАРТОГРАФИИ Действителен: с 02.08.2024 по 26.10.2025	



**Филиал публично-правовой компании "Роскадастр" по Ярославской области**  
полное наименование органа регистрации прав

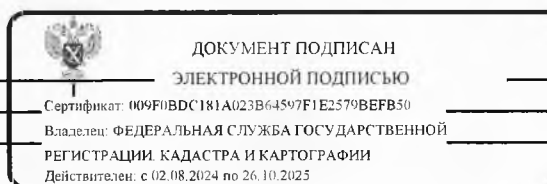
Выписка из Единого государственного реестра недвижимости об основных характеристиках и зарегистрированных правах на объект недвижимости

Сведения об основных характеристиках объекта недвижимости

На основании запроса от 30.01.2025, поступившего на рассмотрение 30.01.2025, сообщаем, что согласно записям Единого государственного реестра недвижимости:

Раздел 1 Лист 1

Здание			
вид объекта недвижимости			
Лист № 1 раздела 1	Всего листов раздела 1: 1	Всего разделов: 3	Всего листов выписки: 4
31.01.2025г. № КУВИ-001/2025-25911280			
Кадастровый номер:	76:23:050301:102		
Номер кадастрового квартала:	76:23:050510		
Дата присвоения кадастрового номера:	01.07.2012		
Ранее присвоенный государственный учетный номер:	Инвентарный номер 17926; Условный номер 76-76-22/013/2010-121		
Местоположение:	Ярославская область, г. Ярославль, ул. Чкалова, д. 34		
Площадь, м2:	62.8		
Назначение:	Нежилое		
Наименование:	Гараж		
Количество этажей, в том числе подземных этажей:	1, в том числе подземных 0		
Год ввода в эксплуатацию по завершении строительства:	данные отсутствуют		
Год завершения строительства:	1993		
Кадастровая стоимость, руб:	1111152.43		
Кадастровые номера иных объектов недвижимости, в пределах которых расположен объект недвижимости:	76:23:050510:12		
Кадастровые номера помещений, машино-мест, расположенных в здании или сооружении:	данные отсутствуют		
Виды разрешенного использования:	данные отсутствуют		
Статус записи об объекте недвижимости:	Сведения об объекте недвижимости имеют статус "актуальные, ранее учтенные"		
Особые отметки:	Сведения, необходимые для заполнения раздела: 5 - План расположения помещения, машино-места на этаже (плане этажа), отсутствуют.		
Получатель выписки:	Костерина Наталья Владимировна, действующий(ая) на основании документа "" от имени заявителя ГОСУДАРСТВЕННОЕ ПРОФЕССИОНАЛЬНОЕ ОБРАЗОВАТЕЛЬНОЕ УЧРЕЖДЕНИЕ ЯРОСЛАВСКОЙ ОБЛАСТИ ЯРОСЛАВСКИЙ ТЕХНОЛОГО-ЭКОНОМИЧЕСКИЙ КОЛЛЕДЖ, 7605007420		



полное наименование должности	инициалы, фамилия
-------------------------------	-------------------

**Филиал публично-правовой компании "Роскадастр" по Ярославской области**  
полное наименование органа регистрации прав


Выписка из Единого государственного реестра недвижимости об основных характеристиках и зарегистрированных правах на объект недвижимости

Сведения об основных характеристиках объекта недвижимости

На основании запроса от 30.01.2025, поступившего на рассмотрение 30.01.2025, сообщаем, что согласно записям Единого государственного реестра недвижимости:

Раздел 1 Лист 1

Здание			
вид объекта недвижимости			
Лист № 1 раздела 1	Всего листов раздела 1: 1	Всего разделов: 3	Всего листов выписки: 4
31.01.2025г. № КУВИ-001/2025-25911359			
Кадастровый номер:	76:23:010101:184623		
Номер кадастрового квартала:	76:23:050510		
Дата присвоения кадастрового номера:	25.12.2013		
Ранее присвоенный государственный учетный номер:	Инвентарный номер 17926; Условный номер 76-76-22/013/2010-119		
Местоположение:	Ярославская область, г Ярославль, ул Чкалова, д 34		
Площадь, м2:	1647.1		
Назначение:	Нежилое		
Наименование:	Учебный корпус		
Количество этажей, в том числе подземных этажей:	2, в том числе подземных 0		
Год ввода в эксплуатацию по завершении строительства:	данные отсутствуют		
Год завершения строительства:	1948		
Кадастровая стоимость, руб:	34756675.95		
Кадастровые номера иных объектов недвижимости, в пределах которых расположен объект недвижимости:	76:23:050510:12		
Кадастровые номера помещений, машино-мест, расположенных в здании или сооружении:	данные отсутствуют		
Виды разрешенного использования:	данные отсутствуют		
Статус записи об объекте недвижимости:	Сведения об объекте недвижимости имеют статус "актуальные, ранее учтенные"		
Особые отметки:	Сведения, необходимые для заполнения раздела: 5 - План расположения помещения, машино-места на этаже (плане этажа), отсутствуют.		
Получатель выписки:	Костерина Наталья Владимировна, действующий(ая) на основании документа "" от имени заявителя ГОСУДАРСТВЕННОЕ ПРОФЕССИОНАЛЬНОЕ ОБРАЗОВАТЕЛЬНОЕ УЧРЕЖДЕНИЕ ЯРОСЛАВСКОЙ ОБЛАСТИ ЯРОСЛАВСКИЙ ТЕХНОЛОГО-ЭКОНОМИЧЕСКИЙ КОЛЛЕДЖ, 7605007420		

полное наименование должности	 ДОКУМЕНТ ПОДПИСАН ЭЛЕКТРОННОЙ ПОДПИСЬЮ	инициалы, фамилия
	Сертификат: 009F0BDC181A023B64597F1E2579BEFB50 Владелец: ФЕДЕРАЛЬНАЯ СЛУЖБА ГОСУДАРСТВЕННОЙ РЕГИСТРАЦИИ, КАДАСТРА И КАРТОГРАФИИ Действителен: с 02.08.2024 по 26.10.2025	



**Филиал публично-правовой компании "Роскадастр" по Ярославской области**  
полное наименование органа регистрации прав

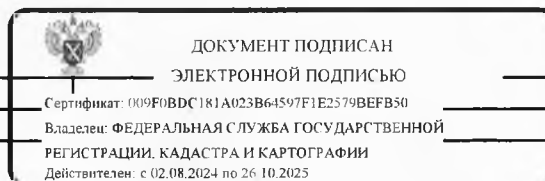
Выписка из Единого государственного реестра недвижимости об основных характеристиках и зарегистрированных правах на объект недвижимости

Сведения об основных характеристиках объекта недвижимости

На основании запроса от 03.02.2025, поступившего на рассмотрение 03.02.2025, сообщаем, что согласно записям Единого государственного реестра недвижимости:

Раздел 1 Лист 1

Здание			
вид объекта недвижимости			
Лист № 1 раздела 1	Всего листов раздела 1: 1	Всего разделов: 3	Всего листов выписки: 4
06.02.2025г. № КУВИ-001/2025-29973955			
Кадастровый номер:	76:23:050301:47		
Номер кадастрового квартала:	76:23:050510		
Дата присвоения кадастрового номера:	01.07.2012		
Ранее присвоенный государственный учетный номер:	Инвентарный номер 17926; Условный номер 76-76-22/013/2010-123		
Местоположение:	Ярославская область, г Ярославль, ул Чкалова, д 34		
Площадь, м2:	1070.9		
Назначение:	Нежилое		
Наименование:	Мастерские		
Количество этажей, в том числе подземных этажей:	2, в том числе подземных 0		
Год ввода в эксплуатацию по завершении строительства:	данные отсутствуют		
Год завершения строительства:	1961		
Кадастровая стоимость, руб:	11403371.56		
Кадастровые номера иных объектов недвижимости, в пределах которых расположен объект недвижимости:	76:23:050510:12		
Кадастровые номера помещений, машино-мест, расположенных в здании или сооружении:	данные отсутствуют		
Виды разрешенного использования:	данные отсутствуют		
Статус записи об объекте недвижимости:	Сведения об объекте недвижимости имеют статус "актуальные, ранее учтенные"		
Особые отметки:	Сведения, необходимые для заполнения раздела: 5 - План расположения помещения, машино-места на этаже (плане этажа), отсутствуют.		
Получатель выписки:	Костерина Наталья Владимировна, действующий(ая) на основании документа "" от имени заявителя ГОСУДАРСТВЕННОЕ ПРОФЕССИОНАЛЬНОЕ ОБРАЗОВАТЕЛЬНОЕ УЧРЕЖДЕНИЕ ЯРОСЛАВСКОЙ ОБЛАСТИ ЯРОСЛАВСКИЙ ТЕХНОЛОГО-ЭКОНОМИЧЕСКИЙ КОЛЛЕДЖ, 7605007420		



полное наименование должности	инициалы, фамилия
-------------------------------	-------------------

**Филиал публично-правовой компании "Роскадастр" по Ярославской области**  
полное наименование органа регистрации прав


Выписка из Единого государственного реестра недвижимости об основных характеристиках и зарегистрированных правах на объект недвижимости

Сведения об основных характеристиках объекта недвижимости

На основании запроса от 30.01.2025, поступившего на рассмотрение 30.01.2025, сообщаем, что согласно записям Единого государственного реестра недвижимости:

Раздел 1 Лист 1

Здание			
вид объекта недвижимости			
Лист № 1 раздела 1	Всего листов раздела 1: 1	Всего разделов: 3	Всего листов выписки: 4
31.01.2025г. № КУВИ-001/2025-25911325			
Кадастровый номер:	76:23:050301:86		
Номер кадастрового квартала:	76:23:050510		
Дата присвоения кадастрового номера:	01.07.2012		
Ранее присвоенный государственный учетный номер:	Инвентарный номер 17926; Условный номер 76-76-22/013/2010-122		
Местоположение:	Ярославская область, г Ярославль, ул Чкалова, д 34		
Площадь, м2:	216.4		
Назначение:	Нежилое		
Наименование:	Электро-сварочный цех		
Количество этажей, в том числе подземных этажей:	1, в том числе подземных 0		
Год ввода в эксплуатацию по завершении строительства:	данные отсутствуют		
Год завершения строительства:	1965		
Кадастровая стоимость, руб:	3759670.84		
Кадастровые номера иных объектов недвижимости, в пределах которых расположен объект недвижимости:	76:23:050510:12		
Кадастровые номера помещений, машино-мест, расположенных в здании или сооружении:	данные отсутствуют		
Виды разрешенного использования:	данные отсутствуют		
Статус записи об объекте недвижимости:	Сведения об объекте недвижимости имеют статус "актуальные, ранее учтенные"		
Особые отметки:	Сведения, необходимые для заполнения раздела: 5 - План расположения помещения, машино-места на этаже (плане этажа), отсутствуют.		
Получатель выписки:	Костерина Наталья Владимировна, действующий(ая) на основании документа "" от имени заявителя ГОСУДАРСТВЕННОЕ ПРОФЕССИОНАЛЬНОЕ ОБРАЗОВАТЕЛЬНОЕ УЧРЕЖДЕНИЕ ЯРОСЛАВСКОЙ ОБЛАСТИ ЯРОСЛАВСКИЙ ТЕХНОЛОГО-ЭКОНОМИЧЕСКИЙ КОЛЛЕДЖ, 7605007420		

	ДОКУМЕНТ ПОДПИСАН ЭЛЕКТРОННОЙ ПОДПИСЬЮ
Сертификат: 009F0BDC181A023B64597F1E2579BEFB50	
Владелец: ФЕДЕРАЛЬНАЯ СЛУЖБА ГОСУДАРСТВЕННОЙ РЕГИСТРАЦИИ, КАДАСТРА И КАРТОГРАФИИ	
Действителен: с 02.08.2024 по 26.10.2025	

полное наименование должности	инициалы, фамилия
-------------------------------	-------------------



**Филиал публично-правовой компании "Роскадастр" по Ярославской области**  
полное наименование органа регистрации прав

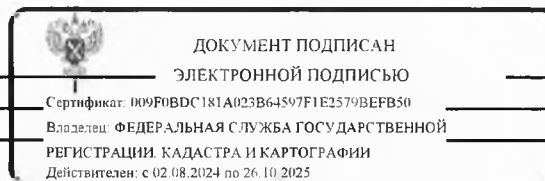
Выписка из Единого государственного реестра недвижимости об основных характеристиках и зарегистрированных правах на объект недвижимости

Сведения об основных характеристиках объекта недвижимости

На основании запроса от 30.01.2025, поступившего на рассмотрение 30.01.2025, сообщаем, что согласно записям Единого государственного реестра недвижимости:

Раздел I Лист I

<b>Здание</b>			
вид объекта недвижимости			
Лист № 1 раздела I	Всего листов раздела 1: 1	Всего разделов: 3	Всего листов выписки: 4
31.01.2025г. № КУВИ-001/2025-25911371			
Кадастровый номер:	76:23:010101:14054		
Номер кадастрового квартала:	76:23:050401		
Дата присвоения кадастрового номера:	01.07.2012		
Ранее присвоенный государственный учетный номер:	Инвентарный номер 22907; Условный номер 76-76-22/013/2010-118		
Местоположение:	Ярославская область, г. Ярославль, ул. Автозаводская, д. 21		
Площадь, м2:	3970.8		
Назначение:	Жилое		
Наименование:	Общежитие		
Количество этажей, в том числе подземных этажей:	5, в том числе подземных 0		
Год ввода в эксплуатацию по завершении строительства:	данные отсутствуют		
Год завершения строительства:	1970		
Кадастровая стоимость, руб:	168539970.67		
Кадастровые номера иных объектов недвижимости, в пределах которых расположен объект недвижимости:	76:23:050401:14		
Кадастровые номера помещений, машино-мест, расположенных в здании или сооружении:	данные отсутствуют		
Виды разрешенного использования:	данные отсутствуют		
Статус записи об объекте недвижимости:	Сведения об объекте недвижимости имеют статус "актуальные, ранее учтенные"		
Особые отметки:	Сведения, необходимые для заполнения раздела: 5 - План расположения помещения, машино-места на этаже (плане этажа), отсутствуют.		
Получатель выписки:	Костерина Наталья Владимировна, действующий(ая) на основании документа "" от имени заявителя ГОСУДАРСТВЕННОЕ ПРОФЕССИОНАЛЬНОЕ ОБРАЗОВАТЕЛЬНОЕ УЧРЕЖДЕНИЕ ЯРОСЛАВСКОЙ ОБЛАСТИ ЯРОСЛАВСКИЙ ТЕХНОЛОГО-ЭКОНОМИЧЕСКИЙ КОЛЛЕДЖ, 7605007420		



полное наименование должности	инициалы, фамилия
-------------------------------	-------------------

**Филиал публично-правовой компании "Роскадастр" по Ярославской области**  
полное наименование органа регистрации прав


Выписка из Единого государственного реестра недвижимости об основных характеристиках и зарегистрированных правах на объект недвижимости

Сведения об основных характеристиках объекта недвижимости

На основании запроса от 07.02.2025, поступившего на рассмотрение 07.02.2025, сообщаем, что согласно записям Единого государственного реестра недвижимости:

Раздел 1 Лист 1

<b>Земельный участок</b>			
вид объекта недвижимости			
Лист № 1 раздела 1	Всего листов раздела 1: 1	Всего разделов: 3	Всего листов выписки: 4
12.02.2025г. № КУВИ-001/2025-34893802			
Кадастровый номер:	76:23:050401:14		
Номер кадастрового квартала:	76:23:050401		
Дата присвоения кадастрового номера:	28.11.2005		
Ранее присвоенный государственный учетный номер:	Кадастровый номер 76:23:050401:0014		
Местоположение:	Местоположение установлено относительно ориентира, расположенного в границах участка. Почтовый адрес ориентира: обл. Ярославская, г. Ярославль, ул. Автозаводская, дом №21.		
Площадь, м2:	4121		
Кадастровая стоимость, руб:	30687809.49		
Кадастровые номера расположенных в пределах земельного участка объектов недвижимости:	76:23:010101:14054		
Категория земель:	Земли населенных пунктов		
Виды разрешенного использования:	для эксплуатации здания общежития		
Статус записи об объекте недвижимости:	Сведения об объекте недвижимости имеют статус "актуальные, ранее учтенные"		
Особые отметки:	данные отсутствуют		
Получатель выписки:	Костерина Наталья Владимировна, действующий(ая) на основании документа "" от имени заявителя ГОСУДАРСТВЕННОЕ ПРОФЕССИОНАЛЬНОЕ ОБРАЗОВАТЕЛЬНОЕ УЧРЕЖДЕНИЕ ЯРОСЛАВСКОЙ ОБЛАСТИ ЯРОСЛАВСКИЙ ТЕХНОЛОГО-ЭКОНОМИЧЕСКИЙ КОЛЛЕДЖ, 7605007420		

полное наименование должности	 ДОКУМЕНТ ПОДПИСАН ЭЛЕКТРОННОЙ ПОДПИСЬЮ	инициалы, фамилия
	Сертификат: 009F0BDC181A023B64597F1E2579BEFB50 Владелец: ФЕДЕРАЛЬНАЯ СЛУЖБА ГОСУДАРСТВЕННОЙ РЕГИСТРАЦИИ КАДАСТРА И КАРТОГРАФИИ Действителен: с 02.08.2024 по 26.10.2025	